



# Prefeitura Municipal de Ferraz de Vasconcelos

ESTADO DE SÃO PAULO

**DECRETO Nº 5.716, de 12 de janeiro de 2015.**

"Declara de utilidade pública para fins de desapropriação, bens imóveis destinados a Instalação de Creche Municipal".

**ACIR FILLÓ DOS SANTOS**, Prefeito da Cidade de Ferraz de Vasconcelos, no uso das atribuições que lhe são conferidas por lei, e a vista do contido no processo protocolizado nº 10.770/2014;


## **DECRETA:**

**Art. 1º.** Fica declarado de utilidade pública, para fins de desapropriação por via amigável ou judicial, o imóvel situado a Rua Rolando Gotthard Gustavo Kaesemodel, esqu., localizado no loteamento denominado Vila São Paulo, GL. 03; Inscrição Municipal nº 26.0017.0001-000, neste Município, destinado à instalação de **CRECHE MUNICIPAL**, conforme os dados constantes no Memorial Descritivo e Croqui anexos, parte integrante deste Decreto.

**Art. 2º.** O ônus da aquisição, objeto do presente Decreto correrá á conta de verbas orçamentárias, suplementadas se necessário.

**Art. 3º.** Este Decreto entra em vigor na data de sua publicação.

Palácio da Uva Itália, 12 de janeiro de 2015.

  
ACIR FILLÓ DOS SANTOS  
PREFEITO

  
JURACY FERREIRA DA SILVA  
SECRETÁRIO MUNICIPAL DE GOVERNO

  
SILAS FARIA DE SOUZA  
SECRETÁRIO MUNICIPAL DE PLANEJAMENTO

Registrado na Secretaria Municipal de Administração – Divisão de Expediente e Documentação e publicado no Quadro de Editais do Paço Municipal na mesma data

  
ARNALDO ANTUNES DE SOUZA  
SECRETÁRIO MUNICIPAL DE ADMINISTRAÇÃO



# Prefeitura Municipal de Ferraz de Vasconcelos

ESTADO DE SÃO PAULO

Decreto nº 5.716/2015 - fls.3

## MEMORIAL DESCRITIVO

Proprietário: DUARTE AUGUSTO PIRES E OUTROS.

Compromissário: DOMINGOS MIRANDA GONZALEZ E S/MR.

Interessado: Prefeitura Municipal de Ferraz de Vasconcelos.

Local: RUA ROLANDO GOTTHARD GUSTAVO KAESEMODEL ESQUINA.

Loteamento: VILA SÃO PAULO GL. 03 Ferraz de Vasconcelos-SP.

Quadra: 15 Lote: 1,2,23 e 24

Inscr. Mun.: 26.0017.0001-000

Área do Terreno: 1.092,50 m<sup>2</sup>.

Área do Terreno a Desapropriar: 1.092,50 m<sup>2</sup>.

Área Construída: 550,24 m<sup>2</sup>.

Área Construída a Desapropriar: 550,24 m<sup>2</sup>.

IMOVÉL: Um terreno situado na Rua Rolando Gotthard Gustavo Kaesemodel Esquina, designado QUADRA 15, LOTES 01,02,23 e 24, inscrito sob nº. 26.0017.0001-000, no perímetro urbano do município de Ferraz de Vasconcelos, com a seguinte descrição: INICIA-SE no marco 01, segue em linha reta na distancia de 20.00m (vinte metros), confrontando com a Rua Rolando Gotthard Gustavo Kaesemodel, até encontrar o marco 02, daí deflete a esquerda em linha reta na distancia de 20,50m (vinte metros e cinquenta centímetros), confrontando com o imóvel inscrito sob nº. 26.0017.0021-000, até encontrar o marco 03, daí deflete a direita em linha reta na distancia de 08,00m(oito metros), confrontando ainda com o imóvel inscrito sob nº. 26.0017.0021-000, até encontrar o marco 04, daí deflete a esquerda em linha reta na distancia de 21,00m (vinte e um metros), confrontando com o imóvel inscrito sob nº. 26.0017.0030-000, até encontrar o marco 05, daí deflete a esquerda em linha reta na distancia de 15,00m (quinze metros), confrontando com a Rua Ayame Yoschikawa, até encontrar o marco 06, daí deflete a esquerda em linha reta na distancia de 14,50m (quatorze metros e cinquenta centímetros), confrontando ainda com a Rua Ayame Yoschikawa até encontrar o marco 07, daí deflete a esquerda em linha curva na distancia de 07,50m (sete metros e cinquenta centímetros), confrontando com a ESQUINA formada entre a Rua Ayame Yoschikawa e Rua Pedro Cardoso Xavier, até encontrar o marco 08, daí deflete a esquerda em linha reta na distancia de 16,50m (dezesseis metros e cinquenta centímetros), confrontando com a Rua Pedro Cardoso Xavier, até encontrar o marco 09, daí deflete a esquerda em linha curva na distancia de 16,00m (dezesseis metros), confrontando com a ESQUINA formada entre a Rua Pedro Cardoso Xavier e Rua Rolando Gotthard Gustavo Kaesemodel, até encontrar o marco 01, ponto inicial desta descrição, encerrando a área de 1.092,50m<sup>2</sup>(um mil e noventa e dois metros e cinquenta centímetros quadrados).



# Prefeitura Municipal de Ferraz de Vasconcelos

ESTADO DE SÃO PAULO

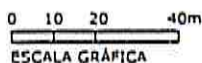
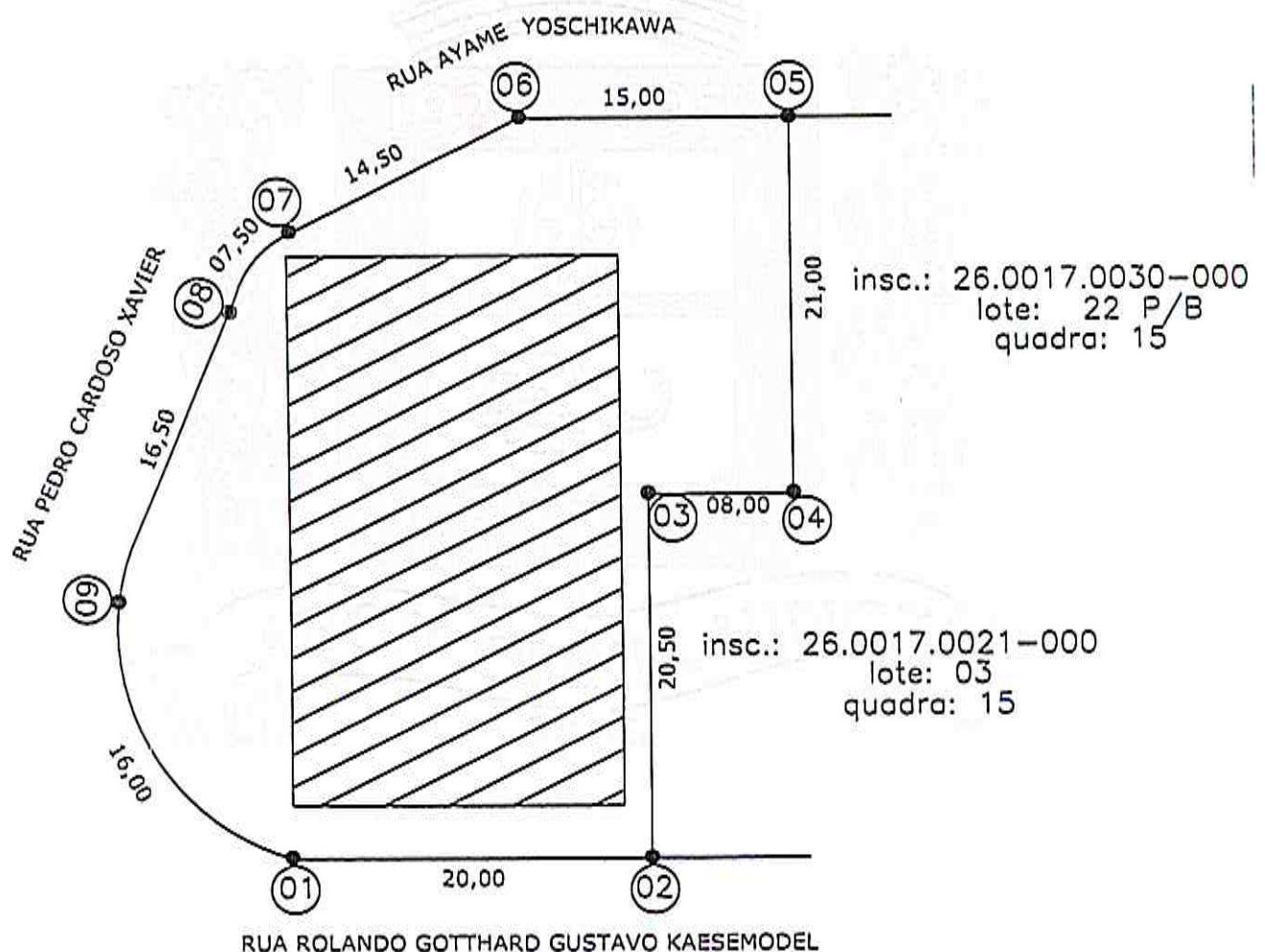
Decreto nº 5.716/2015 – fls.2

## CROQUI

### LEGENDA

- - MARCO
- ▨ - CONSTRUÇÃO

### CROQUI DE ÁREA



Proprietário: DUARTE AUGUSTO PIRES E OUTROS.  
Compromissário: DOMINGO MIRANDA GONZALEZ E S/MR.  
Interesado: PREFEITURA DA CIDADE DE FERRAZ DE VASCONCELOS.  
Local: RUA ROLANDO GOTTHARD GUSTAVO KAESEMODEL ESQ.  
Quadra: 15      Lotes: 1,2,23 E 24      Vila SÃO PAULO-GL 03.      Inscrição Municipal: 26.0017.0001-000  
Área do Total do Terreno: 1.092,50 m<sup>2</sup>      Área Construída: 550,24 m<sup>2</sup>  
Área do Total do Terreno a Desapropriar: 1.092,50 m<sup>2</sup>      Área Construída a desapropriar: 550,24 m<sup>2</sup>