



Prefeitura Municipal de Ferraz de Vasconcelos 25.

Estado de São Paulo

DECRETO Nº 2.470 de 10 de Dezembro de 1984.

"Atualiza o valor venal por metro quadrado dos terrenos e construções constantes da planta e das tabelas de que trata o Decreto nº 2.334 de 18 de Novembro de 1983.

MAKOTO IGUCHI, Prefeito Municipal de Ferraz de Vasconcelos, no uso de suas atribuições legais e considerando o que consta do processo nº 116/84 - DOSM.

DECRETA

ARTIGO 1º - O valor venal por metro quadrado dos terrenos e / construções constantes da planta e das tabelas de que trata o Decreto nº 2.334 de 10 de Dezembro de 1983, ficam atualizados conforme tabelas, parte integrante deste Decreto.


ARTIGO 2º - Este Decreto entrará em vigor na data de sua publicação e seus efeitos a partir de 1º de janeiro de 1985.

ARTIGO 3º - Revogam-se as disposições em contrário.

Ferraz de Vasconcelos, 10 de dezembro de 1984.


MAKOTO IGUCHI


PREFEITO MUNICIPAL


WALTER PENNINGCK CATTANO

COORDENADOR GERAL


HELIO MABDA

DIRETOR DA RECEITA


ANGELA MARIA MACHADO DE MACEDO

DIRETORA ADMINISTRADORA



Prefeitura Municipal de Ferraz de Vasconcelos 256

Estado de São Paulo

01.02

DECRETO Nº 2.470/84

Registrado no Deptº de Administração - Divisão de Expediente e Documentação - e publicado no Boletim Municipal em 01/02/84.

ANGELA MARTA MAGALHÃES DE MACEDO
DIRETORA DA TRIBUTATIVA



Prefeitura Municipal de Ferraz de Vasconcelos 25

Estado de São Paulo

Fls. 02

PROPOSTA Nº 2.470/84

TABELA DE VALORES DE CONSTRUÇÕES E REFORMAS

Tipo de Construção		Valor Real
		p/m ² de construção
RA Luxo	Revestimento externo da fachada especial, pedilbas, pedras, litocerâmica ou equivalente, grades de ferro artísticas, de proteção nas janelas, pintura externa e interna à têmpera ou tinta com base de gesso, pisos cerâmicas, mármore ou granilite, tacos de madeira de lei de primeira qualidade, armário embutido com revestimento interno, azulejos de primeira qualidade, banheiro completo, branco ou em cores, materiais de acabamento de boa qualidade.....	150.000
RB Médio-	Revestimento externo especial em áreas reduzidas, terraços de pequenas dimensões, vitrais comuns, pintura externa a meia têmpera nas principais peças e de calação nos demais, piso de cerâmica em pequenas áreas, ladrilhos hidráulicos, tacos ou solhos de peroba, azulejos na cozinha e no banheiro até 1,50 metros de altura.....	100.000
RC Popu- lar	Ausência de revestimento especial, pintura externa e interna a calação, pisos de ladrilhos hidráulicos ou cimentados, banheiro com o máximo quatro peças; no corpo do prédio, forro de madeira pintada à óleo ou estuque, ausência de azulejos e de pisos de cerâmica, casas com área construída de 120 metros quadrados no máximo.....	70.000
RD Operá- ria	Pintura externa e interna à calação, portas tipo calbas, pintura à óleo, W.C. ex -	

(cont. fls. 04.)ap



Prefeitura Municipal de Ferraz de Vasconcelos 200

Estado de São Paulo

Fls. 04.

DECRETO Nº 2.470/84

	terno, pisos em ladrilhos hidráulicos ou cimento, tacos ou soalhos, fachada simples, áreas construídas de 80 metros quadrados.....	38.000
RE Operária (iniciada)	Casa ainda incompleta, revestimento parcial, pintura à esiação, W.C. externo, pisos cimentados com tacos, soalhos ou tijolos, instalação elétrica externa, forro parcial, ausência de vedação de terreno.....	25.000
RF Telhados ou Barracões	Valor por metro quadrado.....	15.000




APARTAMENTOS RESIDENCIAIS

AA	Revestimento externo especial, pisos de granilite, mármore, pastilhas ou cerâmica, azulejos, pinturas à têmpera ou a base de gesso, estrutura de concreto.....	130.000
AB médio	Revestimento especial em pequenas partes de fachadas, pisos de ladrilhos hidráulico ou cerâmicas em áreas reduzida, pintura à cal, azulejos comuns.....	90.000

PRÉDIOS COMERCIAIS

CA Bom	Prédios com lojas e respectivos depósitos ou escritórios comerciais, revestimentos externos e pisos especiais, pastilhas, pedras, litocerâmica ou equivalente, azulejos ou lambris no salão comercial e nas instalações sanitárias. Quando em vários pavimentos, estruturas em concreto armado.....	120.000
CB Médio	Prédios com lojas e respectivos depósitos ou escritórios, revestimentos espe -	

(cont. fls. 05.)ap



Prefeitura Municipal de Ferraz de Vasconcelos 261

Estado de São Paulo

Fls.05.

DECRETO Nº 2.470/84

ciais com área reduzida, pintura externa e interna à cal, pisos em ladrilhos hidráulicos, barra lisa, ou azulejos nas instalações sanitárias..... 80.000

EDIFÍCIOS INDUSTRIAIS

I-1	Construção com características industriais, estruturas para vencer largos vãos. Fios de concreto, paredes com revestimentos de primeira qualidade e barras impermeabilizantes. Dependências destinadas a escritórios com acabamento externo.....	120.000
I-2	Construção industrial com estrutura para vãos médios, piso de concreto, paredes revestidas, pé direito até 5 metros. Barra impermeabilizada.....	100.000
I-3	Construção com pilares de concreto ou alvenaria, vãos inferiores a 8 metros, alvenaria com ou sem revestimento. Máximo de três paredes de vedação, piso em cimento ou concreto. Barra impermeabilizada.....	80.000
I-4	Oficinas ou barracões industriais, pilares de concreto, alvenaria ou madeira, pisos com revestimentos. Acabamento simples. Barra impermeabilizante.....	70.000
I-5	Oficinas e barracões industriais de pequeno porte. Pilares de concreto, alvenaria ou madeira. Pisos sem revestimentos, ausência de paredes de vedação. Pé direito reduzido.....	60.000

TABELA DE PREÇOS DE TERRENOS

LOCAL	R\$ P/ m ²
AGLAE (JARDIM)	
Avenida Estados Unidos.....	2.500

(cont. fls.06.)ap



Prefeitura Municipal de Ferraz de Vasconcelos 2024

Estado de São Paulo

R\$ 2.06.

DECRETO Nº 2.470/84

Rua Mato Grosso.....	2.000
Rua Paraná.....	2.000
ALAYDE (VILA)	
Rua A.....	1.800
Rua Aurélio Campos.....	1.800
Rua Francisco S. de Andrade.....	1.800
Rua B.....	1.800
ALICE (JARDIM)	
Rua Juiz Champi.....	2.000
Estrada Tibúrcio de Souza.....	3.000
AMERICANO (VILA)	
Rua Bernadete.....	2.000
Rua Boston.....	2.000
Rua Atlanta.....	2.000
Rua Hollywood.....	2.000
Rua Louisiana.....	2.000
Rua Maria da Graça Lima.....	2.000
Rua Wango Takiuti.....	2.000
Rua Marisa.....	2.000
Rua Gilda.....	2.000
Rua Flórida.....	2.000
Rua Mirian.....	2.000
Rua Caracuru.....	3.000
Rua Caetano Rúbio.....	2.000
ANCHIETA (JARDIM)	
Rua Lucy.....	2.000
Rua Albertina.....	2.000
Rua Gilia.....	2.000
Rua Gilson.....	2.000
Rua Yara.....	2.000
Rua Anchieta.....	3.000
Rua Aleida.....	2.000
Rua Dora.....	2.000

(cont. fls.07.)af



Prefeitura Municipal de Ferraz de Vasconcelos 280

Estado de São Paulo

Fls. 07.

DECRETO Nº 2.470/84

Rua Clóvis Bevilacqua.....	4.000
AMPLI (40,75)	
Rua Projetada	1.500
Rua Existente.....	1.500
ANDRYARA (VTUA)	
Abílio S. Leite - Rua	
- de Santos Dumont à Benedito Leite	4.500
- de Benedito S. Leite à Sebastião Leite.....	2.500
- da Sebastião Leite em diante	3.000
Rua Benedito S. Leite.....	2.000
Rua Bom Jesus	6.000
Travessa Bom Jesus.....	3.700
Clóvis Bevilacqua - Rua	
- de Godofredo O. Noves à Santos Dumont.....	6.000
- de Santos Dumont à Mambu	4.000
- da Mambu em diante.....	4.000
Rua Dom José Gaspar	6.000
Rua Francisca	
- de 13 de Maio à Rua Abílio S. Leite.....	5.000
- da Abílio S. Leite à Rosa Fares	4.000
Godofredo Osório Noves - Rua	
- de Rua Jaú à Rua Clóvis Bevilacqua.....	6.700
- da Clóvis Bevilacqua em diante	3.000
Rosa Fares - Rua	
- de Santos Dumont à Benedito S. Leite.....	5.000
- de Benedito S. Leite à Sebastião Leite	4.000
- da Sebastião Leite em diante.....	2.500
Rosa Fares - Travessa	2.000
Santos Dumont, Rua	
- de Bom Jesus à Tito Temporim.....	6.000
Sergento Antonio Alves dos Santos - Rua	2.500
Tiradentes - Rua	
- de Godofredo Osório Noves à Rua Francisca.....	6.000



Prefeitura Municipal de Ferraz de Vasconcelos 201

Estado de São Paulo

R\$ 15,08.

DECRETO Nº 2.470/84

- da Francisca à Sebastião Leite	5.000
- da Sebastião Leite em diante.....	3.000
Travessa Adalberto Pinto de Castro	3.000
Rua Treze de Maio	
- da Gedeofredo Osório Novaes à Francisca.....	6.000
- da Rua Francisca à Sebastião Leite	5.000
- da Sebastião Leite em diante.....	3.000
ANNA MARIA (VILA)	
Praça Afonso Carlos Fernandes	6.000
Rua Itália.....	4.000
ANTONIO BORGES (RUA BARRILEIRO)	
Rua Tereza Del Ciampo Bassan	3.000
ANTONIO ARARAKI	
Rua Projetada.....	2.000
ARTHUR H. DA COSTA	
Avenida Dom Pedro II	4.000
Viela.....	2.000
ARBAME (VILA)	
Rua Albino F. Figueiredo	1.500
Rua Manoel de Abreu.....	1.500
Avenida Circular	1.500
Rua A.....	1.500
Rua B	1.500
Rua C.....	1.500
Rua D	1.500
Rua E.....	1.500
Rua F	1.500
Rua G.....	1.500
Rua H	1.500
Rua I.....	1.500
Rua J	1.500
ANDREIA (VILA)	
Travessa A	1.200

(cont. fls. 09.) ap

Handwritten signatures and initials are present on the right side of the page, including a large signature that appears to be 'A' and another signature below it.



Prefeitura Municipal de Ferraz de Vasconcelos 263

Estado de São Paulo

Fls. 09.

DECRETO Nº 2.470/84

Rua Um.....	1.200
Rua Doie	1.200
Estrada do Cupi.....	1.200
Estrada dos Bandeirantes	1.200
Estrada de Nôji das Cruzes.....	1.200
ANGELINA (JARDIM)	
Rua João Ganzi	1.300
Rua Um	1.200
Rua Dois	1.200
Rua Três.....	1.200
Rua Quatro	1.200
Rua Cinco.....	1.200
Rua Seis	1.200
Estrada dos Bandeirantes.....	1.300
ALEXANDRE (JARDIM)	
Rua José Maria Claro	2.000
Rua Ovídio do Carmo.....	1.700
Rua B	1.700
Rua Miguel Dib Jorge.....	1.800
CÍRCULO DOS ALFERES	
Estrada do Taiol.....	300
Estrada de Nôji das Cruzes	300
AYDA (JARDIM)	
Rua A.....	1.200
Rua B	1.200
BELA VISTA (JARDIM)	
Rua da Saudade.....	2.500
Rua Paraguai	2.000
BARROS (QUADRA)	
Travessa Cosmo Abate.....	1.700
Rede Ferroviária Federal S/A	1.600
BOGOSIAN (RETAJAMENTO)	
Rua Itaguacucetuba.....	1.400



Prefeitura Municipal de Ferraz de Vasconcelos 200

Estado de São Paulo

fls. 10.

DECRETO Nº 2.470/84

Rua Intécia	1.300
Rua Floriano Peixoto.....	2.300
VILA SANTA (JARDIM)	
Rua Uruguaí	2.000
Avenida Estados Unidos.....	2.500
Rua Argentina	2.000
Rua Espírito Santo.....	2.000
VILA 3 - Núcleo Itaim	
Rua Existente.....	1.500
Rua Única	1.500
BIANCHI (VILA)	
Avenida XV de Novembro (atual Fíglio)	2.800
Rua Um.....	1.800
Rua Clevo Bilac	1.800
Rua Brasilina R. da Silva.....	1.800
Rua Machado de Assis	1.800
BURZA (JARDIM)	
Rua Projetada São Nicolau.....	1.200
BRIGEDA (JARDIM)	
Estrada Municipal	1.600
Rua José Carlos Rios Júnior.....	1.600
Rua Dois	1.600
Rua Manoel Garcia.....	1.600
Rua Amaro Anízio Torres	1.600
Rua Cinco.....	1.600
Rua Seis	1.600
Rua Sete.....	1.600
Rua Oito	1.600
Rua Nove.....	1.600
CAPIM GUIAÇU (JARDIM)	
Rua Cosme Deodato Tadeu.....	1.600
Rua Caramuru	1.600
Avenida Santa Helena.....	1.600

(cont. fls. 11.)ap

Handwritten signatures and initials



Prefeitura Municipal de Ferraz de Vasconcelos 26.

Estado de São Paulo

Fls. 11.

DECRETO Nº 2.470/64

Rua José Coax	1.600
Rua Francisco Hery.....	1.600
Rua Um	1.600
CASTELO (JARDIM)	
Rua José Maria Claro.....	2.000
Rua Miguel Dib Jorge	1.800
Rua dos Canários.....	1.700
Rua do Castelo	1.700
Rua dos Cargas.....	1.700
Rua dos Colibris	1.700
Rua dos Sabiões.....	1.700
Rua dos Uirapurus	1.700
Rua dos Fintussilgos.....	1.700
Rua dos Cisnes	1.700
CENTRAL (VILA)	
Rua Godofredo Ceário Novas.....	4.000
Rua José Rio	4.000
Rua Jaú.....	4.000
Praga Borges de Medeiros	4.000
CRISTINA (VILA)	
Estrada do Gambiri.....	300
Avenida do Guaió	300
Rua Inis Rapelho.....	300
Rua Dois	300
Rua Três.....	300
Rua Sete	300
GAMBIRI (JARDIM)	
Rua Projeteza.....	250
Rua Existente	250
Rua da Nina.....	250
Estrada do Gambiri	250
DOYNA (VILA)	
Rua Afonso Pena.....	1.600

(cont, fls. 12.) sp

Handwritten signatures and initials are present on the right side of the page, including a large signature over the 'CRISTINA (VILA)' section and another signature at the bottom right.



Prefeitura Municipal de Ferraz de Vasconcelos 205

Estado de São Paulo

Fls. 12.

DECRETO Nº 2.470/34

Rua Arlindo Correa	3.000
Rua Arthur Bernardes.....	
- da Jorge Tibiriçá à Afonso Pena.....	3.000
- da Afonso Pena em diante	3.000
Rua Bartolomeu de Gusmão.....	3.000
Rua Benedito Leite	3.000
Avenida Brasil	
- da Divisa do Município à Nilo Peganha.....	4.000
- da Nilo Peganha à José Bonifácio	5.000
- da José Bonifácio à Humberto de Campos.....	5.500
- da Humberto de Campos à Jacomo Zanchetta	6.000
- da Jacomo Zanchetta à Otávio Rodrigues Barbosa.....	7.000
- da Otávio Rodrigues Barbosa à D. Pedro II	15.000
- da Av. D. Pedro II à Luciano Poletti.....	10.000
- da Luciano Poletti em diante	7.000
Rua Campos Sales	
- da Av. Brasil à Princesa Isabel.....	4.000
- da Princesa Isabel à Jorge Tibiriçá	4.000
Travessa Campos Sales.....	4.000
Rua Carlos de Campos	
- até a Rua Jorge Tibiriçá.....	3.000
- da Jorge Tibiriçá em diante	2.200
Rua Conde D'Eu.....	2.500
Rua Dom João VI	3.000
Rua Epitácio Pessoa até a Afonso Pena.....	2.500
- da Afonso Pena em diante	2.000
Rua Hermes da Fonseca	
- até a Jorge Tibiriçá.....	2.600
- da Jorge Tibiriçá em diante	2.600
Rua Humberto de Campos	
- até a Rua Princesa Isabel.....	4.000
- da Rua Princesa Isabel à Jorge Tibiriçá	3.000
- da Jorge Tibiriçá à Benedito Leite.....	2.500

(cont. fls. 13.)ap



Prefeitura Municipal de Ferraz de Vasconcelos 25.0

Estado de São Paulo
TERMO DE Nº 2.470/84

fls. 13.

Rua Jorge Tibiriçá	
- de Rua Brasília à Humberto de Campos.....	3.500
- da Rua Humberto de Campos em diante	2.500
Rua José Bonifácio	
- até a Rua Princesa Isabel.....	3.000
- da Rua Princesa Isabel à Jorge Tibiriçá	3.000
- de Jorge Tibiriçá em diante.....	2.500
Rua Marcondes Salgado	
- até a Rua Jorge Tibiriçá	3.000
- da Rua Jorge Tibiriçá em diante.....	2.500
Rua Nilo Paganha	
- até a Rua Princesa Isabel	3.000
- da Rua Princesa Isabel à Jorge Tibiriçá.....	3.000
- da Rua Jorge Tibiriçá em diante	2.500
Rua Padre Feijó	
- até a Rua Princesa Isabel.....	3.000
- da Rua Princesa Isabel à Rua Jorge Tibiriçá	3.000
- da Rua Jorge Tibiriçá em diante.....	2.500
Rua Princesa Isabel	3.500
Rua Prudente de Moraes	
- até a Rua Jorge Tibiriçá.....	3.000
- da Jorge Tibiriçá em diante	2.500
Rua Sem denominação.....	1.500
Rua Rodrigues Alves	2.500
CONJUNTO RESIDENCIAL SARDENHANTAS	
Estrada de Servidão.....	2.000
Rua Um	2.000
Rua Dois.....	2.000
CONJUNTO RESIDENCIAL PRESIDENTE CASTELO BRANCO	
Avenida Suzana Arlow	1.600
Avenida B.....	1.600
Rua Júlio Ribeiro	1.600
Rua 2.....	1.600

(cont. fls. 14.)ep



Prefeitura Municipal de Ferraz de Vasconcelos 200

Estado de São Paulo

fls. 14.

DECRETO Nº 2.470/84

Rua 3	1.600
Rua São Vicente de Paulo.....	1.600
Rua Kleber Afonso	1.600
Rua Exedito F. da Silva.....	1.600
Rua Rafael Anunciato	1.600
Rua Manoel J. de Andrade.....	1.600
Rua 9	1.600
Rua 10.....	1.600
Rua 11	1.600
Rua 12.....	1.600
Rua Antonio F. Ozagam	1.600
Rua 14.....	1.600
Rua X	1.600
Viela de Circulação.....	1.600
Viela de Circulação de Rua Antonio F. Ozagam	1.600
Viela da Rua Júlio Ribeiro.....	1.600
DÉBORA (JARDIM)	
Rua A.....	1.000
Rua B	1.000
DAYCE (JARDIM)	
Rua Itaquaquecetuba.....	1.500
Rua José Luiz Cembranelli	1.300
Rua Jorge Faes da Cruz.....	1.300
Rua C	1.300
Rua D.....	1.300
Rua E	1.300
Rua Sebastião Gomes Ferreira.....	1.300
Rua Deputado Cunha Bueno	1.300
DESCANSOLÂNDIA (CHÁCARA)	
Rua Um.....	300
Rua Dois	300
Rua Três.....	300
Rua Quatro	300

(cont. fls. 15.)ap



Prefeitura Municipal de Ferraz de Vasconcelos 21

Estado de São Paulo

fls.15.

DECRETO Nº 2.470/84

Rua Cinco.....	300
Rua Seis.....	300
Rua Sete.....	300
Rua Oito.....	300
Rua Nove.....	300
Estrada do Paiol.....	300
Estrada do Cusió.....	300
DOURADO (PARQUE)	
Avenida Governador Jânio Quadros.....	2.500
Rua Tio Patinhas.....	2.500
Rua David Rogatis.....	2.500
Rua Minie.....	2.500
Rua Mickey.....	2.500
Rua Nossa Senhora da Paz.....	2.500
Rua Guarda Civil de São Paulo.....	2.500
Rua Gastão.....	2.500
Rua Clarabela.....	2.500
Rua Pato Donald.....	2.500
Rua Georgina B. dos Santos.....	2.500
Rua Joaquim Francisco Chagas.....	2.500
Rua Walt Disney.....	2.500
Rua Banzé.....	2.500
Eraça Peter Pan.....	2.500
DOM JOÃO VI (JARDIM)	
Rua Dom João VI.....	2.800
Rua Santos Dumont.....	2.800
Rua Benjamin Constant.....	2.800
ELIZABETE (JARDIM)	
Rua A.....	800
Avenida D. Pedro II.....	800
EUGÊNIA (JARDIM)	
Avenida Governador Jânio Quadros.....	2.300
Rua Projetada A.....	1.800
Rua Moreira Neto.....	1.800



Prefeitura Municipal de Ferraz de Vasconcelos 21

Estado de São Paulo

Fls. 26.

DECRETO Nº 2.470/84

ESPIRITA (JARDIM)	
Rua A	1.000
Rua P.....	1.000
Rua C	1.000
Rua D.....	1.000
FÁBIO M. AMALFI (RETAJAMENTO)	
Avenida Albino Francisco Figueirado	1.500
Estrada Estella Mazzucca.....	2.500
Rua Um	1.500
Rua Dois.....	1.500
Rua Três	1.500
Rua Quatro.....	1.500
FANGANELLO (JARDIM)	
Rua Caranuru.....	1.500
Avenida A	1.600
Rua Cito.....	1.600
FIGUEIREDO (JARDIM)	
Avenida Governador Jânio Quadros	2.300
Rua Um.....	1.600
Rua Dois	1.600
Rua Três.....	1.600
Rua Quatro	1.600
Rua Cinco.....	1.600
Rua Seis	1.600
Rua Sete.....	1.600
Rua Cito	1.600
Rua Nove.....	1.600
Ruas B,C,D	1.000
FLORES (JARDIM DAS)	500
FERRAZENSE (JARDIM)	
Avenida Brasil	4.000
Rua Dom João VI.....	3.000
Rua João Ramalho	2.300

(cont. fls. 17.)ap



Prefeitura Municipal de Ferraz de Vasconcelos 210

fls. 17.

Estado de São Paulo

DIÁRIO Nº 2.470/84

Travessa Nereu Ramos.....	2.300
Rua Padre Anchieta.....	2.300
Rua Rodrigues Alves.....	2.300
Travessa Pires do Rio.....	2.300
Travessa Barão do Rio Branco.....	2.300
Rua Firminiano M. Pinto.....	2.300
Rua Washington Luiz.....	2.300
FLORA (CHACARA)	
Rua Capitão Pedro Hoffer.....	300
Rua Toshiji Utake.....	300
FREIRE (JARDIM)	
Estrada Estella Mazzucca.....	1.500
Rua José Pereira.....	1.500
Rua Maria de Jesus Pereira.....	1.500
Rua Prásílio Rodrigues.....	1.500
Rua Danilo Martins.....	1.500
Rua João Marques.....	1.500
Rua Léazar Rodrigues.....	1.500
Rua Vicente C. da Silva.....	1.500
Rua Albino Francisco Figueiredo.....	1.500
FLORENCIOS (SÍTIO DOS)	
Rua Maria Rosa de Jesus.....	1.600
Rua Projetada.....	1.600
Rua Serviço Particular.....	1.600
Rua Serviço.....	1.600
Rua Matilde Avelino Barroso.....	1.600
Rua Particular.....	1.600
GODINHO (VILA)	
Rua Abílio Godinho.....	1.600
Rua Miguel Dib Jorge.....	1.800
QUAIÇÓ (CHACARA)	
Caminho A.....	200
Caminho B.....	200

(cont. fls. 18.)ap



Prefeitura Municipal de Ferraz de Vasconcelos 214

Estado de São Paulo

Fls. 18.

DECRETO Nº 2.470/84

Carinho C	200
GUSTAVASIA M. SOTIRO	
Estrada Estella Mazucca.....	1.500
Rua Maria Joaquina de Abreu	1.500
Travessa A.....	1.500
Travessa B	1.500
Rua Existente.....	1.500
Rua Projetada Um	1.500
Rua Itapirata.....	1.500
Rua Um	1.500
Rua João de Deus Moraes.....	1.500
GUNTILIS (JARDIM)	
Rua Projetada	1.600
Rua Dom João III	1.600
HELENA (JARDIM)	
Rua Prudente de Moraes Neto.....	1.600
Rua Sebastiana M. de Jesus	1.600
Rua Nair Santana.....	1.600
Rua Raimundo Magrini	1.600
HÉLIO FUGAGNOLLI (VILA)	
Avenida D. Pedro II.....	3.000
Rua Anna Leal Fugagnolli	2.000
IMPERIAL (PARQUE)	
Travessa do Gusiô.....	700
Rua A	700
Rua B.....	700
Rua C	700
JAMIL (VILA)	
Rua Dom João III.....	1.600
Rua Tomé de Souza	1.600
Rua Duarte da Costa.....	1.600
Rua Estácio de Sá	1.600
Rua Mar de Sá	1.600

(cont, fls. 19.)ap

[Handwritten signatures and initials]



Prefeitura Municipal de Ferraz de Vasconcelos 215

Estado de São Paulo

fls.19.

DECRETO Nº 2.470/84

Avenida do Paiol	1.600
JOANNA D'ARC (VILIA)	
Rua Geny Gomes.....	1.200
Rua João Canzi	1.200
Praça do Retorno	1.200
JOSÉ H. VICO	
Rua das Industrias	2.000
Rua Vitorio Pampolini.....	2.000
JOSÉ MARTINS (RETALHAMENTO)	
Rua Matilde Avelino Barroso.....	1.600
Rua da Servidão	1.600
JÚLIO DE CARVALHO (JARDIM)	
Rua Francisco F. Barroso.....	1.600
Rua José A. de Carvalho	1.600
Rua Leonor B. de Carvalho.....	1.600
Rua José Vaz	1.600
Rua Dr. Eduardo Vaz.....	1.600
Rua Matilde A. Barroso	1.600
Rua Fernando S. V. de Carvalho.....	1.600
Rua Lucila de C. Sbrocco	1.600
Rua Júlio de Carvalho.....	1.600
Rua Joaquim F.P. Barros Jr.....	1.600
Rua Belizário B. de Carvalho	1.600
I.C.G. KASSENODEL (RETALHAMENTO)	
Rua Brasília.....	3.500
Rua Jorge Tibiriçá	3.500
Rua João Zanchetta.....	3.500
Rua Benedita F. de Almeida	3.500
IRANEMA (JARDIM)	
Rua Dom João III.....	1.400
Rua A..	1.400
Rua B.....	1.400
Rua C	1.400

(cont. fls. 20.)ap



Prefeitura Municipal de Ferraz de Vasconcelos 215

Estado de São Paulo

Fls. 20.

DECRETO Nº 2.470/84

Rua D.....	1.400
Rua Existente Dessesseis	1.400
Avenida Rosa Seixeira Bueno.....	1.400
Avenida do Poíol	1.400
JURUPÁ (VILA)	
Rua G.....	1.200
Estrada Estelle Mazzocco	1.200
Rua H.....	900
Rua Dois	900
Rua Três.....	900
Rua Quatro	900
Rua Cinco.....	900
Rua Seis	900
Rua Existente.....	900
JOSE MARIA FERNANDES (REQUALIFICAMENTO)	
Remo da Estrada do Poíol Velho	200
CIDADE NOVA	
Avenida Três.....	1.000
Rua Francisco Seregnio	1.000
Rua Quarenta e Três.....	1.000
Rua Onze	1.000
Rua Quarenta e Sete.....	1.000
Rua Quarenta e Oito	1.000
Rua Quarenta e Nove.....	1.000
Rua Cincoenta	1.000
Rua Cincoenta e Um.....	1.000
Rua Cincoenta e Dois	1.000
Rua Cincoenta e Três.....	1.000
Avenida Dois	1.000
Rua Cincoenta e Sete.....	1.000
Rua Cincoenta e Seis.....	1.000
Rua Cincoenta e Cinco	1.000
Rua Cincoenta e Quatro.....	1.000



Prefeitura Municipal de Ferraz de Vasconcelos 211

Estado de São Paulo

Fls. 21.

DECRETO Nº 2.470/84

Praça Dezenzete.....	1.000
Praça Dezoito.....	1.000
LUIZ MAURO (JARDIM)	
Rua Um.....	1.000
Rua Dois.....	1.000
Rua Três.....	1.000
Rua Quatro.....	1.000
Rua Benedito B. Antunes.....	1.000
Rua Seis.....	1.000
Rua Sete.....	1.000
Rua Albino Francisco Figueiredo.....	1.200
JULIANA (JARDIM)	
Rua Um.....	2.100
Rua Dois.....	2.100
Rua Três.....	2.100
Rua Quatro.....	2.100
Rua Cinco.....	2.100
Rua Seis.....	2.100
Rua Sete.....	2.100
Rua Oito.....	2.100
Rua Nove.....	2.100
Rua José Gomes da Cruz.....	2.100
Rua Onze.....	2.100
Avenida Cabo Guido Boni.....	2.100
LAGRADO (BAIRRO DO)	
Rua dos Eucaliptos.....	1.000
Estrada do Rosário.....	1.000
Estrada Velha de Moji.....	1.200
Rua da Servidão.....	1.200
Rua Projetada.....	1.200
Estrada Municipal.....	1.200
Rua do Américo.....	1.200
Estrada do Bandeirante.....	1.200

(cont. fls. 22.)ap



Prefeitura Municipal de Ferraz de Vasconcelos 215

Estado de São Paulo

fls. 22.

DECRETO Nº 2.470/84

LELIA (JARDIM)	
Rua Mariana Assoli Rotundo	1.700
Rua Miguel Assoli.....	1.700
Rua Ilca	1.700
Rua Clemente da Silva.....	1.700
Rua da Saúde	2.500
LEITE (VILA)	
Rua da Saúde.....	2.500
Rua M.M.D.C.	1.600
Rua José Kozzer.....	1.600
Rua Lucas Nogueira Garcez	1.600
LEOPOLDA B. GALIMBERTTI (REQUALAMENTO)	
Avenida D. Pedro II.....	700
Rua Dona Leopolda	700
LOANDA (VILA)	
Rua das Industrias.....	2.000
Rua José Bruno da Costa	2.000
Rua Shirley B. dos Santos.....	2.000
LOURDES (JARDIM)	
Rua do Américo	1.300
Rua dos Eucaliptos.....	1.300
Rua Rio Bonito	1.300
Avenida Central.....	1.300
Rua Quatro	1.300
LOURDES BARROSO (REQUALAMENTO)	
Estrada Estella Mazzucca.....	1.200
Rua Cinquenta	1.000
Rua A.....	1.000
Rua Existente	1.000
LOZANO (JARDIM)	
Travessa Antonio Lozano.....	1.400
Rua Itaquaquecetuba	1.500
Rua Floriano Peixoto.....	2.300

(cont. fls. 23.)ap



Prefeitura Municipal de Ferraz de Vasconcelos 210

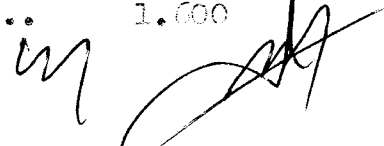
Estado de São Paulo

Fls. 23.

DECRETO Nº 2.470/84

JUIZ RODRIGUES ALVES (JARDIM)	
Rua Maestro Juiz R. Alves	1.600
Avenida Dom Pedro II.....	3.000
MAIDA (JARDIM)	
Rua A	1.000
MARIA CRISTINA (JARDIM)	
Rua Sem Denominação.....	1.700
Rua Nove de Julho	2.200
Rua Fernando A. de Oliveira.....	1.700
Rua Jorge Covac	1.700
Rua Liberato Petegrosso.....	1.700
Rua Um	1.700
Rua José Andere.....	1.700
Rua Antonio Colombo	1.700
Rua Quatro.....	1.700
Rua 27	1.700
Rua Antonio Massa.....	1.700
MARIA FERRY BABÃO	
Rua Projetada.....	1.000
Rua Existente	1.000
Estrada Estella Mazzucca.....	1.200
MARTA ROSA (VILA)	
Rua Pedro Simões Netto	2.000
Rua Djanira da Silveira.....	2.200
Rua José Salomão	2.200
Rua Anielo Paulillo.....	2.200
Rua Napoleão Laureano	2.200
Rua Tarciso Daniel Pizzo.....	2.200
Rua Santos Dumont	3.500
Avenida Lourenço Pagnucci.....	3.600
MARIANA (VILA)	
Rua Dois	1.600
Rua Paulo Celso Costa.....	1.600

(cont, fls. 24.) ep





Prefeitura Municipal de Ferraz de Vasconcelos

Estado de São Paulo

fls.24.

DECRETO Nº 2.470/84

Rua Quatro	1.600
Rua Cinco.....	1.600
Rua Seis	1.600
Marginal Direita.....	1.600
Marginal Esquerda	1.600
Rua Guaporé.....	1.600
Rua Caramuru	1.600
MATHEUS IVANOWSKY (RECALHAMENTO)	
Rua Dois.....	200
Travessa Particular	200
MELILO (JARDIM)	
Avenida Estados Unidos.....	1.600
Rua México	1.600
Rua Alasca.....	1.600
Rua Canadá	1.600
Rua Peru.....	1.600
Avenida Equador	1.600
Rua Venezuela.....	1.600
Rua dos Índios	1.600
Avenida D. Pedro II.....	1.600
Rua Colômbia	1.600
MERCEDES (JARDIM)	
Rua Maria Joaquina de Abreu.....	1.200
Rua Dr. Octávio C. Santos	1.200
Rua Dois.....	1.200
Rua Aparecido Augusto	1.200
Rua Cristóvam Lopes.....	1.200
Rua Nônio Bastos	1.200
Rua Seis.....	1.200
Rua Sete	1.200
Estrada Estella Mazzusca.....	1.200
MERTHOUE (JARDIM)	
Rua Miguel ^D ib Jorge	1.500

(cont. fls.25.)ap

Handwritten signatures and initials are present on the right side of the page, including a large circular mark and several scribbled signatures.



Prefeitura Municipal de Ferraz de Vasconcelos 231

Estado de São Paulo

1985

DIÁRIO Nº 2.470/84

Rua São Jorge.....	1.500
Rua São José.....	1.500
NOVA (VIA)	
Rua São Francisco.....	2.000
Avenida XV de Novembro.....	2.000
NOVE DE JULHO (JARDIM)	
Rua Nove de Julho.....	2.200
Rua ^A ntonio de Aguiar.....	1.600
Rua B.....	1.600
NOSSA SENHORA DO CAMINHO (JARDIM)	
Estrada Tibúrcio de Souza.....	1.500
Rua São João.....	1.300
Rua Rosa Germano Ferreira.....	1.300
Rua Francisco Florêncio.....	1.300
Rua ^M aria dos Anjos A. Gonçalves.....	1.300
Rua Gilson Florêncio Nunes.....	1.300
NAÇÕES (VILA DAS)	
Rua Ribeira de Iguaçu.....	2.000
Rua Farapanema.....	2.000
Rua São Francisco.....	2.500
Rua Santos Dumont.....	3.500
NÚCLEO ITAIM	
Rua Projetada.....	1.200
Vila	
Rua A.....	1.200
Rua L.....	1.200
Rua 8.....	1.200
Rua das Industrias.....	2.300
Rua Itapirata.....	1.500
Rua João Canzi.....	1.300
Rua Antonio Ruvolo.....	2.000
Estrada do Bandeirante.....	1.300
Rua Massato Sakai.....	2.000

(cont. fls. 26.) ap



Prefeitura Municipal de Ferraz de Vasconcelos 20.

Estado de São Paulo

fls. 25.

DECRETO Nº 2.470/84

Estrada Estella Mazzucca	1.200
Rua Prefeito Takumi Koike.....	2.000
Estrada Tibúrcio de Souza	
- da Clóvis Bevilacqua à Rua das Indústrias.....	3.000
- da Rua das Indústrias à Rua Pref. Takumi Koike.....	2.200
- da Takumi Koike em diante	3.200
Rua São João.....	1.200
OLIVEIRA (VILA)	
Estrada do Capi	1.200
Rua Santo Antonio.....	1.200
Estrada de Rodegem	1.200
PAIOL VELHO	
Rua Existente.....	300
Ramal Estrada Paiol Velho	300
SÍTIO DO PAIOLZINHO	
Rua Um.....	260
Rua Dois	260
Rua Três.....	260
Rua Quatro	260
Rua Cinco.....	260
Rua Seis	260
Estrada.....	260
PALMARINO FRIZZO	
Rua A	1.400
Rua B.....	1.400
Rua Antonio S, Leite	1.500
PANORAMA (JARDIM)	
Avenida Estados Unidos.....	2.500
Rua Waldemar Fusco	1.600
Rua Paraná.....	1.800
Rua Espírito Santo	1.200
PLANICE (VILA)	
Rua Armando da Fonseca.....	3.000

(cont. fls. 27.) ap



Prefeitura Municipal de Ferraz de Vasconcelos 23

Estado de São Paulo

fls. 27.

DECRETO Nº 2.470/84

Rua Santos Dumont	5.000
Praça da Bíblia.....	6.000
SÍTIO DO PARQUE	
Rua das Américas	
- da Jácomo Zanchetta à Manoel de Abreu.....	3.000
- de Manoel de Abreu em diante	3.000
Avenida Brasil	
- da Carlos de Campos à Jácomo Zanchetta.....	6.000
- da Jácomo Zanchetta à Otávio Rodrigues Barbosa	7.000
Rua Brasília.....	3.000
Bruno Altafim	4.000
Rua Emílio Ribas.....	4.000
Jácomo Zanchetta	
- da Avenida Brasil à Juvenal Guerra	4.000
- da Juvenal Guerra em diante.....	3.000
Rua João Zanchetta	3.000
José de Alencar.....	2.500
Rua Júlio Ferreira Júlio	2.500
Rua Juvenal Guerra.....	4.000
Rua Manoel de Abreu	3.000
Rua Marechal Cândido Rondon.....	3.000
Rua Paraíba	2.000
Rua 14 de Outubro.....	4.000
Rua Ministro Vicente Rao	2.500
Vielha.....	2.500
JARDIM GOUVEIA	
Rua Nove de Julho	3.000
Avenida D. Pedro II.....	3.000
Rua Brígida Molinari Gouveia	1.800
Rua Crislaine L. da Silva.....	1.800
Rua Edir do Couto Rosa	1.800
Rua Luiz Vas de Camões.....	1.800
Rua dos Lírios	1.800

(cont. fls. 28.)ap

uy



Prefeitura Municipal de Ferraz de Vasconcelos 28¹

Estado de São Paulo

fls. 28.

DECRETO Nº 2.470/84

Rua Pio XII.....	3.000
Rua 07	2.000
Rua Cleide	2.000
PAULO F. NASCIMENTO	
Rua Um.....	1.200
Rua Dois	1.200
VILA PEDREIRAS	
Estrada Municipal.....	1.500
Viela	2.400
PEDRO SEBASTIÃO	
Travessa B.....	1.800
Rua Hermenegildo Petegrosso	1.800
VILA FERREIRA	
Travessa Independência.....	1.300
Rua João Canzi	1.300
JARDIM PÉROLA	
Rua Lourenço Paganucci.....	1.600
Rua Tatsuo Okoshi	1.500
Rua Ryoshim Hasegawa.....	1.500
Rua Tomio Katagiri	1.500
Rua Masato Misawa.....	1.500
Rua Yoshio Yoshida	1.500
VILA BEFY	
Rua Maria José Alves.....	1.600
Rua C	1.600
JARDIM PLANALTO	
Rua Urbano Dagnesi.....	2.000
Rua Eudóxia Dagnesi	2.000
Estrada Tibúrcio de Souza.....	2.800
Rua Particular	2.000
Viela.....	2.000
Rua Presidente Castello Branco	2.000
Rua Presidente John F. Kennedy.....	2.000

(cont. fls. 29.) ap



Prefeitura Municipal de Ferraz de Vasconcelos 285

Estado de São Paulo

fls. 29.

ORÇAMENTO Nº 2.470/84

JARDIM PLANALTO

Rua ^Maria dos Santos Machado 1.800

JARDIM PLANALTO RINGÊNIO

Rua Américo Machado..... 1.800

Rua Elís Regina 1.800

Rua Flora Nunes..... 1.900

Estrada Tibúrcio de Souza 2.800

VILA PRIMAVERA

Rua Alcides Barreto..... 1.600

Rua WALTER de Souza Costa 1.600

Rua Vista Alegre..... 1.600

Rua Benedito Souza Leite 1.600

Rua Guaraní..... 1.600

Rua ^Caramuru 1.600

Rua Anacaré..... 1.600

CHÁCARA XV DE NOVEMBRO

Rua Augusto Fonseca 1.600

Rua Raimundo Magrini..... 1.600

Vieira 1.600

JARDIM RENATA

Rua José E. da Silva Filho..... 1.200

Estrada do Cupi 1.200

Rua Ignês Correa Allen..... 1.200

Rua Jovito M. de Oliveira 1.200

Rua Cinco..... 1.200

Rua Dois 1.200

Rua Seis..... 1.200

Rua Sete 1.200

BOQUE MARTINS

Rua Roque ^Martins..... 1.800

Rua Herman T. Ribeiro 4.000

JARDIM BOBANA

Rua Mário Azziati..... 1.200

Rua Aníbaldo H. Andrade 1.200

[Handwritten signatures and initials]



Prefeitura Municipal de Ferraz de Vasconcelos 28

Fls. 30.

Estado de São Paulo
DECRETO Nº 2.470/84

Rua Renão Naves.....	1.200
Rua João Fernandes	1.200
Rua Antonio A. Ferreira.....	1.200
Rua Ondina	1.200
Rua Sete.....	1.200
Rua José Proves Bretas	1.200
Rua Antonio Rodrigues.....	1.200
Rua Alfredo Regner	1.200
Rua Onze.....	1.200
Estrada do Bandeirante	1.200
VILA DAS ROSEIRAS	
Rua Dom João VI.....	1.200
Rua Estácio de Sá	1.200
Avenida Governador Jânio Quadros.....	2.500
Rua Particular	1.200
VILA ROMANÓPOLIS	
Rua dos Andreadas.....	4.800
Antonio Trevisani	6.500
Armênia	
- até a Rua Duque de Caxias.....	3.000
- da Duque de Caxias em diante	1.400
AVENIDA BRASIL	
- até a Nilo Peçanha.....	4.000
- da Nilo Peçanha à José Bonifácio	5.000
- da Rua José Bonifácio à Humberto de Campos.....	5.500
- da Humberto de Campos à Jácomo Zanchetta	6.000
- da Jácomo Zanchetta à Otávio R. Barbosa.....	7.000
- da Rua Otávio R. Barbosa à D. Pedro II	15.000
- da D. Pedro II à Rua Luciano Peletti.....	10.000
- da Luciano Peletti em diante	7.000
Puíque - Rua.....	3.500
Carlos Gomes - Rua	

(cont. fls. 31.)ap



Prefeitura Municipal de Ferraz de Vasconcelos 23.

Estado de São Paulo

Fls. 31.

DECRETO Nº 2.470/84

- da Getúlio Vargas à Antonio Trevisani.....	7.800
- da Antonio Trevisani à Rua dos Andradas	7.300
Rua Deputado Pedro Bagnuolo.....	8.000
Rua Deputado Queiroz Telles	6.000
Avenida D. Pedro II	
- da Avenida Brasil à Stélio Machado Loureiro.....	8.000
- da Stélio M. Loureiro à Rua Pernambuco	8.000
- da Rua Pernambuco à Anna L. Fugagnolli.....	4.000
- da Rua Anna Leal Fugagnolli à Rua 27	3.000
- da Rua 27 até a Travessa Floriano.....	1.600
- da Travessa Floriano em diante	700
Dom Pedro II - Travessa	1.800
Duque de Caxias - Rua	3.000
Rua Eveline.....	600
Rua Félix Mazzucca	10.000
Travessa Félix Mazzucca.....	10.000
Rua Fernando Costa	6.000
Rua Floriano Peixoto	
- da Avenida Brasil à Rui Barbosa.....	4.000
- da Rui Barbosa à Herman Telles Ribeiro	3.500
- da Rua Herman T. Ribeiro à Itaquaquecetuba.....	2.000
- da Itaquaquecetuba em diante	1.500
Getúlio Vargas	
- da Avenida Brasil à Carlos Gomes.....	10.000
- da Carlos Gomes à Japão	8.000
- da Rua Japão em diante.....	8.000
Rua Gotthard Kaesemodel Júnior	3.000
Rua Guanabara.....	5.000
Herman Telles Ribeiro	
- da Luciano Poletti à Rua Rui Barbosa.....	4.500
- da Rui Barbosa em diante	3.800
Praça da Independência.....	15.000

(cont. fls. 32.)ap



Prefeitura Municipal de Ferraz de Vasconcelos 285

Estado de São Paulo

fls. 32.

DECRETO Nº 2.470/84

Rua Linquequetuba.....	1.400
Travessa Ipê	1.800
Rua Jácomo Zanchetta	
- da Avenida Brasil à Juvenal Guerra.....	4.000
- de Juvenal Guerra em diante	3.000
Rua Japão	7.000
Rua João XXIII	4.000
Rua José Maria Claro.....	
- da Avenida XV de Novembro à Miguel Dib Jorge.....	4.000
- de Miguel Dib Jorge à Avenida XV de Novembro	2.000
Rua José Moreno.....	3.300
Rua Luciano Poletti	6.000
Rua Lutécia.....	1.400
Travessa Maria Bueno	300
Rua Manoel José Machado.....	4.500
Rua Marechal Deodoro da Fonseca	4.000
Rua Marcelino.....	600
Estrada Miguel Dib Jorge	1.800
Rua Monteiro Lobato.....	4.800
Rua Nove de Julho	
- da Rua Japão à Rua dos Andradas.....	7.000
- da Rua dos Andradas a Euclides da Cunha	6.000
- da Euclides da Cunha em diante.....	4.000
Rua Otávio Rodrigues Barbosa	10.000
Rua Osório Duque Estrada.....	9.000
Rua Osório Duque Estrada	1.000
Travessa Pedro Cláudio Jung.....	3.700
Rua Padre Eustáquio	7.000
Travessa Particular da Rua Pernambuco.....	3.000
Travessa Particular	1.500
Rua Pedro Fuschini.....	3.000
Rua Pernambuco	3.500

(cont. fls. 33.)ap



Prefeitura Municipal de Ferraz de Vasconcelos 28

Estado de São Paulo

fls. 33.

DECRETO Nº 2.470/84

Rua Pio XII.....	3.000
Prça Pinetirings	15.000
Avenida XV de Novembro até a Otávio Rodrigues Barbosa..	17.000
Avenida IV de Novembro	
- de Otávio Rodrigues Barbosa à Rua dos Andrades	10.000
- de Rua dos Andrades à Rua Buíque.....	5.000
- da Rua Buíque à Rua José ^M aria Claro	2.800
- da Rua José ^M aria Claro em diante.....	1.000
Avenida Rui Barbosa	3.500
Rua Santa Catarina	
- de Avenida Brasil à Rua Rui Barbosa.....	4.000
- da Rui Barbosa em diante	3.500
Rua São Jorge.....	600
Rua Violeta	1.300
JARDIM SANTIAGO	
Rua das Hortências.....	1.200
Rua A	1.200
VILA SANTA CATARINA	
Rua Moreira Netto.....	3.200
Estrada de Rodagem	2.200
JARDIM SAN GIOVANI	
Rua Pernambuco.....	3.500
Rua Recife	2.600
Rua José Nasi.....	2.500
Rua Belmir dos A. Cardoso	2.500
Rua Pedro Simon.....	2.500
Rua Júlio de Mesquita	2.500
Avenida Dom Pedro II.....	3.000
Rua Pio XII	3.000
Rua Nove de Julho.....	3.000
Prça Francisco de Oliveira Martins	2.100
VILA SANTA CATARINA	

(cont. fls. 34.)ap



Prefeitura Municipal de Ferraz de Vasconcelos 2013

Estado de São Paulo

Fls. 34.

DECRETO Nº 2.470/84

Avenida Dom Pedro II	1.500
Rua Rio Claro.....	1.200
Rua Voz das Cruzes	1.200
VILA SANTA MARGARIDA	
Rua Albino Francisco Figueiredo.....	1.500
Rua Manoel de Abreu	1.900
Rua João Pedrosa.....	1.500
Estreada Estella Mazzucca	1.500
Rua Antoninho M. Bueno.....	1.500
Rua Maria Joaquina de Abreu	1.500
Rua Rui Barbosa.....	1.500
Ruas das Margaridas	1.500
Rua das Orquídeas.....	1.500
Ruas das Rosas	1.500
Rua das Dálias.....	1.500
Rua Pedro Fornasaro	1.500
Ruas das Acácias.....	1.500
Rua das Magnólias	1.500
Rua das Hortências.....	1.500
Rua Vitória Régia	1.500
Rua dos Cravos.....	1.500
Rua dos Jasmims	1.500
Rua dos Lírios.....	1.500
Rua José Mazzucca	1.500
Rua dos Ipês.....	1.500
Rua Luiz Novoes	1.500
Rua Nicola Gagliotti.....	1.500
Rua das Angélicas	1.500
Rua Engenheiro Castiglioni.....	1.500
Praça do Rosário	1.500
Rua das Violetas.....	1.500
Rua das Mimosas	1.500

(cont. fls. 35.)ap



Prefeitura Municipal de Ferraz de Vasconcelos 201

Estado de São Paulo

fls. 35.

DECRETO Nº 2.470/84

Rua Tito Temponim	2.200
Rua Raimundo Magrini.....	1.500
Rua Oricentemos	1.500
Rua Espatodea.....	1.500
Rua Primavera	1.500
Rua dos Pinheiros.....	1.500
Rua Edelweis	1.500
Rua dos Reis.....	1.500
JARDIM SANTA ROSA	
Estrada do Bandeirante	1.200
Rua 1.....	1.200
Rua 2	1.200
Rua 3.....	1.200
VILA SAO ANTONIO	
Rua Caremurú	2.000
Rua Tapiras.....	1.600
Rua Tabajaras	1.600
Rua Guarani.....	1.600
Rua Itororós	1.600
Rua Tupinambá.....	1.600
Rua Guaianeses	1.600
Rua Tamoiós.....	1.600
Rua Tapajós	1.600
Rua Pajé.....	1.600
Rua Aracaré	1.600
Rua Taquari.....	1.600
Rua Aymorés	1.600
Rua Xingu.....	1.600
Rua Guerandi	1.600
Rua Guaporé.....	1.600
Rua Xavantes	1.600
Rua Jacarepaguê.....	1.600

(cont. fls. 36.)ap



Prefeitura Municipal de Ferraz de Vasconcelos 2013

Estado de São Paulo

Fla. 36.

DECRETO Nº 2.477/84

JARDIM SÃO BENEDITO	
Rua 9 de Julho	2.500
Avenida XV de Novembro.....	2.700
Rua Um	1.700
Rua Dois.....	1.700
Rua Denécio de Camargo	1.700
JARDIM SÃO CARIOS	
Rua 9 de Julho.....	2.200
Rua São Carlos	1.700
Avenida XV de Novembro.....	2.700
JARDIM SÃO FERNANDO	
Estrada Estella Mazzucca	1.200
Rua Lídia Ferraz Araújo	1.200
Rua Dois	1.200
Rua Três.....	1.200
Rua Quatro	1.200
Rua Cinco.....	1.200
Rua Seis	1.200
PARQUE SÃO FRANCISCO	
Rua Um.....	2.300
Avenida Jânio Quadros	2.300
Rua Luíza Maria Lopes.....	1.600
Rua Domênico Guglielmino	1.600
Avenida Rosa T. Bueno.....	1.600
Rua Tenente Miguel José Pinheiro	1.600
Rua Dom Paulo R. Loureiro.....	1.600
Rua Ezequiel de Silve Branco	1.600
Rua Oito.....	1.600
Rua Ricardo S. Araújo	1.600
Rua José de M. Bueno.....	1.600
Rua Doze	1.600
Rua Kiwa Iwata.....	1.600

(cont. fls. 37. (ap



Prefeitura Municipal de Ferraz de Vasconcelos 23



Estado de São Paulo

Fls. 37.

DECRETO Nº 2.470/84

Rua Írico Veríssimo	1.600
Rua Singson Yokota.....	1.600
Rua Georgina Ribeiro	1.600
Rua Euclides P. de Carvalho.....	1.600
Rua Sanderlio Andena	1.600
Rua Dezenove.....	1.600
Rua Vinte	1.600
Rua Vinte e Um.....	1.600
Rua Vinte e Dois	1.600
Rua Sérgio de Cango Filho.....	1.600
Rua Vinte e Quatro	1.600
JARDIM SÃO JOÃO	
Rua Hildebrando da Silveira	1.900
Rua Aurélio Marques	1.900
Rua Vitória Benatti.....	1.900
Rua Antenor Lopes	1.900
Rua João Feres.....	1.900
Rua Antonio Migliori	1.900
Rua Henorina A. Carvalho.....	1.900
Rua Celso Santana	1.900
Rua Abílio L. Guimarães.....	1.900
Rua Maria Fereira da Cruz	1.900
Rua Francisca Antonia Leite.....	1.900
Rua Cláudio Abraham	1.900
Rua Caraguetatuba.....	1.900
Rua Vitorino Jorge	1.900
Rua Carlos de Carvalho.....	1.900
Rua João Soliman	1.900
Rua Dirceu Ferrari.....	1.900
Rua Gabriel Fontana	1.900
Rua Duilio Dagnesi.....	1.900
Rua Wilson B. Toledo	1.900

(cont. fls. 38.)ap





Prefeitura Municipal de Ferraz de Vasconcelos 2011

Estado de São Paulo

Fls. 38.

PROPOSTA Nº 2.470/84

Rua Earl Guerra	1.900
Rua Alceu Guerra.....	1.900
Rua Cândida F. Simões	1.900
Viale Um.....	1.900
Viale Dois	1.900
Viale Três.....	1.900
Viale Quatro	1.900
Viale Cinco.....	1.900
Viale Seis	1.900
Viale Sete.....	1.900
Viale Oito	1.900
Viale Nove.....	1.900
Viale Dez	1.900
Viale Onze.....	1.900
Rua Bernardino Prado	1.900
Rua Maria Cândida Macedo.....	1.900
Trevela B	1.900
Rua Tito Temporim.....	2.200
Rua Manoel de Abreu	1.900
VILA SÃO JOÃO	
Rua Ondina.....	1.200
Rua Ernestina	1.200
JARDIM SÃO JOSÉ	
Rua X.....	700
Rua U	700
Rua W.....	700
Rua V	700
Rua T.....	700
Rua Y	700
Rua R.....	700
Rua S	700
Rua Q.....	700

(cont. fls. 39.)sp



Prefeitura Municipal de Ferraz de Vasconcelos

200

Estado de São Paulo

fls. 39.

SECRETO Nº 2.470/84

Rua O	700
Avenida Abel Marques Nogueira.....	700
Viela Vinte e Três	700
Viela Vinte e Quatro.....	700
Viela Vinte e Cinco	700
Viela Vinte e Seis.....	700
Viela Vinte e Sete	700
Viela Vinte e Oito.....	700
Viela Vinte e Nove	700
Viela Trinta.....	700
JARDIM SÃO JUDAS TADEU	
Avenida Santos Dumont	4.400
Rua Maria Isabel Novaes.....	2.500
Rua Tito Temporim	3.500
Rua Poá.....	2.500
Rua Joaquim M. da Costa	2.500
Rua Rosalina T. de F. Renzi.....	2.500
PARQUE SÃO JUDAS TADEU	
Rua Miguel Dib Jorge	1.500
Rua São José.....	1.500
Rua São Judas Tadeu	1.500
Avenida XV de Novembro.....	1.000
Rua Maria Teraza	1.500
JARDIM SÃO LÁZARO	
Rua São Lázaro.....	1.200
Rua São Lucas	1.200
Rua São Manoel.....	1.200
Rua São Pedro	1.200
Rua São José.....	1.200
Rua G	1.200
Estrada Estella Mazzucca.....	1.200
JARDIM SÃO LUÍZ	

(cont. fls. 40.)cp

Handwritten signatures and initials



Prefeitura Municipal de Ferraz de Vasconcelos 200

Estado de São Paulo

Fls. 40.

TERMO DE Nº 2.470/SAR

Rua Floriano Peixoto	1.500
Rua Alice O. Champi.....	1.200
Rua Itaquaquecetuba	1.400
VILA SÃO PAULO	
Gleba 1 - Avenida Dom Pedro II.....	700
Avenida Um	700
Rua Vinícius de Moraes.....	700
Rua Um	700
Rua João C. das Neves.....	700
Rua Saturno Apesio	700
Rua Salvador Camargo.....	700
Gleba 2 - Rua 3 A	700
Rua 3 B.....	700
Rua 3 C	700
Avenida Dois.....	700
Avenida Antonio D. Macieira Filho	700
Rua Mariana Junqueira.....	700
Rua Um	700
Rua Ângelo Amunziato.....	700
Rua Três	700
Rua Quatro.....	700
Rua Simeão Soliman	700
Rua Mariana A. de Moraes.....	700
Rua Professor Mário Pedrosa	700
Rua Cito.....	700
Avenida Ivanildo Saraiva	700
Avenida E.....	700
Rua John Lennon	700
Avenida H.....	700
Avenida Pedro Dias	700
Avenida Benedito Paulino.....	700
Estrada Existente	700

(cont. fls. 41.)ap



Prefeitura Municipal de Ferraz de Vasconcelos 201

Estado de São Paulo

fls. 41.

DECRETO Nº 2.470/84

Avenida Onze.....	700
Rua Carlos Sano.....	700
Avenida 1 - Avenida do Corbini.....	700
Rua José Chacon Moriel.....	700
Rua Maria Eug. da Conceição.....	700
Avenida Dois.....	700
Rua Nicoleta Mazula Dias.....	700
Rua Pedro Cardoso Xavier.....	700
Rua Josefa Alves dos Santos.....	700
Rua Francisco Moraes.....	700
Avenida Rolando Gustav G. Kaesemodel.....	700
Rua Seis.....	700
Avenida Cinco.....	700
Avenida Seis.....	700
Rua Existente.....	700
VILA SÃO SEBASTIÃO	
Rua Um.....	300
Rua Antonia Benedita Leite.....	300
Rua Garcia Rodrigues.....	300
Entrada do Psiol.....	300
Entrada Existente.....	300
Rua Antonio Moreira.....	300
JARDIM GAPA	
Rua Nove de Julho.....	2.200
Rua Santo Durvelina.....	1.700
Rua Amazonas.....	1.700
JARDIM DA SAÚDE	
Rua Nove de Julho.....	4.000
Rua General Couto de Magalhães.....	3.000
Rua Euclides da Cunha.....	3.000
Rua Pernambuco.....	3.500
SEBASTIANA F. FERNANDES (RECALCAMENTO)	
Rua Antonio S. Leite.....	1.800

(cont. fls. 42.)



Prefeitura Municipal de Ferraz de Vasconcelos 235

Estado de São Paulo

1948

DECRETO Nº 2.470/84

Rua Queluz	1.800
SÍTIO SEBASTIÃO SOARES	
Estrada São Sebastião.....	250
Retrada do Paiol	250
JARDIM PRIMA VILENA	
Rua 31 de Março.....	1.600
Rua 10	1.600
Travessa.....	1.600
JARDIM SEMINÁRIO	
Rua João Tomazetti	1.700
Passagem Um.....	1.700
Passagem Dois	1.700
Rua 9 de Julho.....	3.000
CHACARAS SERVIDOME	
Rua A	300
Rua Um.....	300
Rua Dois	300
VILA SOFIA	
Rua Joaquim Lopes.....	2.100
Estrada Tibúrcio de Souza	2.100
Travessa Joaquim Lopes.....	2.200
Vila	2.100
JARDIM SOL MASCORNE	
Avenida Brasil.....	4.000
Avenida Marechal Arthur C. Silva	2.200
Rua 31 de Março.....	2.200
Vila	2.200
VILA SOLAR	
Rua Caramuru.....	1.600
Rua Alfredo Sampaio	1.600
Rua C.....	1.600
Estrada Municipal	1.600

(cont. fle. 43.) ep



Prefeitura Municipal de Ferraz de Vasconcelos 200

Estado de São Paulo

R\$ 15,41.

DECRETO Nº 2.470/84

Rua B	1.600
TANQUINHO BAIRRO DO	
Travessa Aprígio.....	2.500
Rua Antonio S. Leite	1.800
Rua Benedito S. Sobrinho.....	1.800
Rua Benedito Firmino	1.800
Rua Domingos M. dos Santos.....	1.800
Rua Godofredo Caóric Novaes	
- da Caetano Rúbio à Santa Rita.....	3.000
- da Santa Rita à Rua Jaú	3.500
- da Rua Jaú à Clóvis Bevilacqua.....	6.600
- da Clóvis Bevilacqua em diante	7.000
Rua Harmonegildo Fetegrosso.....	1.800
Travessa João Caetano	1.800
Rua José Pine.....	1.800
Rua Luiz Fernandes de Costa	1.800
Rua Mambu.....	1.800
Vila Particular	
Rua Particular.....	1.800
Rua Pedro Leite	1.800
Rua Queluz.....	1.800
Rua Rio de Janeiro	1.800
Travessa Rio de Janeiro.....	1.800
Rua Santa Rita	2.500
Rua Santos Dumont.....
- da Rua Caetano Rúbio à Rua Santa Rita.....	3.000
- da Rua Santa Rita à Rua Bom Jesus	3.500
- da Rua Bom Jesus à Rua Tito Temporim.....	4.500
Rua das Saudades	
- da Rua Godofredo O. Novaes à Rua Santos Dumont	2.500
- da Rua Santos Dumont à Avenida Estados Unidos.....	2.500
Travessa da Saudade	2.000
Rua Waldemar Fucco.....	1.800

VILA TANQUINHO

4



Prefeitura Municipal de Ferraz de Vasconcelos

300

Estado de São Paulo

fls. 44.

DECRETO Nº 2.470/84

Rua Benedito Firmino	1.800
Rua Santa Isabel.....	1.800
Rua Pongat	1.800
JARDIM TINOCO	
Praga de Manobras.....	1.700
Rua Caetano Rúbio	2.500
Rua Professor José A. de Freitas.....	1.700
Travessa Caetano Rúbio	1.700
Passagem Particular.....	1.700
Rua Santos Dumont	3.000
JARDIM TRIÂNGULO	
Rua da Chácara.....	1.400
Rua Antonio Lourenço dos Santos	1.400
Rua Elvira Viggiano Ferreira.....	1.400
Rua Maria Vieira de Costa	1.400
Estrada Tibúrcio de Souza.....	2.000
JARDIM TEMPORIM	
Rua 1	1.800
Rua 2.....	1.800
Rua 3	1.800
Rua 4.....	1.800
Rua 5	1.800
Rua 6.....	1.800
Rua 7	1.800
Rua 8.....	1.800
Rua 9	1.800
Rua 10.....	1.800
Rua Tito Temporim	1.800
JARDIM TV	
Rua da Saudade.....	2.500
Estrada Tibúrcio de Souza	2.500
Rua Oswaldo Rodrigues.....	1.500
Rua Mercedes Rodrigues	1.500

(cont. fls. 45.)ap

Handwritten signatures and initials are present on the right side of the page, including a large circular mark, a signature, and another signature at the bottom right.



Prefeitura Municipal de Ferraz de Vasconcelos 3.ª

Estado de São Paulo

Fls. 45.

DECRETO Nº 2.470/84

Rua Guilherme Alfredo Geiser	1.500
Rua Quatro.....	1.500
Rua Francisco Petegrosso	1.500
Rua Mário Junqueira.....	1.500
Rua João L. Siqueira	1.500
Rua do Vereador.....	1.500
Rua Febinal dos Guedes	1.500
Rua Dez.....	1.500
CHÁCARA DAS UVAS	
Rua Duque de Caxias	2.000
Rua Arcebispo Deodoro.....	2.000
Rua Luiz Telles Ribeiro	2.000
Rua M.....	2.000
Rua Floriano Peixoto	2.000
VALENTIM G. MARTINS (RETAJAMENTO)	
Avenida D. Pedro II.....	1.600
Rua Elísio T. Hungria	1.600
Rua B	1.600
JARDIM VASCONCELOS	
Rua 9 de Julho	1.800
Rua Amapá.....	1.600
Rua Rondônia	1.600
Rua Piauí.....	1.600
Rua Acre	1.600
JARDIM VERÃO	
Rua Caramuru.....	1.600
Rua Um	1.600
Vila Um.....	1.600
JARDIM VICO	
Rua Itaquaquecetuba	1.400
Rua Circular.....	1.200
JARDIM VISUA ALEGRE	
Avenida Santos Dumont	4.500

(cont. fls. 46.)ap



Prefeitura Municipal de Ferraz de Vasconcelos

Estado de São Paulo

fls. 46

DECRETO Nº 2.470/84

Rua Clóvis Revilagua	4.000
Rua Antonio J. Teite.....	2.500
Travessa Elisa P. Caetano	2.500
JARDIM VIVIANE	
Rua 9 de Julho.....	2.000
Rua Viviane	2.000
VITÓRIO CESTE	
Estrada de João.....	2.000
Estrada Particular	1.800
Estrada Particular B.....	1.800
Estrada Particular C	1.800
VÁLEO PATAGIJA	
Estrada Tibúrcio de Souza.....	2.000
Rua das Indústrias	2.500
JARDIM YONE	
Avenida XV de Novembro.....	600
Avenida Dom Pedro II	600
Rua Rosa Aurélio Martinelli.....	600
Rua Carlindo Reis	600
Rua Belarmina J. Franco.....	600
Rua Mariano Rodrigues	600
Rua das Açoites.....	600
Rua das Carmélias	600
Rua Antonio V. de Costa.....	600
Rua 9 de Julho	1.800
VILA ZUIDIOR	
Rua Cláudio P. Riveira Filho.....	1.100
Estrada do Bandeirante	1.100
VILA ZICA	
Rua Carlos Alberto.....	1.600
Rua Carquinho	1.600
Rua São Miguel.....	1.600

(cont. fls. 47.)




Prefeitura Municipal de Ferraz de Vasconcelos - 300

670.47.

Estado de São Paulo
DECRETO Nº 2.410/84

Rua Servidão	1.600
Rua Rosa Maria.....	1.600
Rua Vitória Helena	1.600
Rua Maria Rosa de Jesus.....	1.600
DIVERSOS	
Rua Adolfo C. Laguna	1.000
Estrada Afonso Carlos Fernandes.....	6.000
Rua Albertina C. Laguna	1.000
Estrada do Garbíri.....	200
Rua Caracuru	
- até a Rua Bernadete	3.000
- da Rua Bernadete em diante.....	2.500
Avenida Governador Jânio Quadros	
- até o Parque Dourado	3.300
- do Parque Dourado em diante.....	2.200
Rua Marino Andena	2.000
Rua Miguel Ferreira.....	1.200
Rua Nicolson de Lec	1.200
Rua Raimundo Magrini	
- até a Rua Ribeira de Iguapé.....	1.800
- da Ribeira de Iguapé até o fim	1.600
Rua Santos Dumont	
- da Rua Tito Temporim à Rua São Francisco.....	4.500
- da Rua São Francisco à Avenida Brasil	3.000
Rua Tito Temporim	
- da Rua Santos Dumont à Hildebrando da Silveira....	3.300
- da Hildebrando da Silveira à Vladimir Jorge	2.200
- da Vladimir Jorge em diante.....	2.000

Ferraz de Vasconcelos, 10 de dezembro de 1.984.


MANOEL LEUCHT
PREFEITO MUNICIPAL

