

Prefeitura Municipal de Ferraz de Vasconcelos

Estado de São Paulo

DECRETO Nº 3.455, 02 de setembro de 1.991.

"Declara de UTILIDADE PÚBLICA para fins de desapropriação, bem imóvel destinado à abertura de uma VIELA SANITÁRIA".

ANGELO CASTELLO, Prefeito Municipal de Ferraz de Vasconcelos, no uso de suas atribuições legais e, considerando o constante no Processo Interno nº 20/91 - D.S.M.;

D E C R E T A :

Artigo 1º - Fica declarado de Utilidade Pública, para fins de desapropriação amigável ou Judicial, o imóvel situado na Zona urbana do município, destinado à abertura de uma Viela Sanitária, na Avenida Albino Francisco Figueiredo, Jardim Amalfi, conforme Memorial Descritivo e "Croqui", anexos I e II do presente Decreto.

Artigo 2º - A desapropriação, referida neste Decreto e declarada de natureza URGENTE, para os efeitos do artigo 15 do Decreto-Lei Federal nº 3.365/41, alterado pela Lei nº 2.786, de 21 de maio de 1.956.

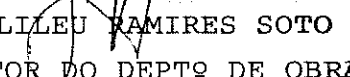
Artigo 3º - As despesas com a execução do presente Decreto, correrão à conta de dotações próprias do Orçamento vigente.

Artigo 4º - Este Decreto entrará em vigor na data de sua publicação, revogadas as disposições em contrário.

Ferraz de Vasconcelos, 02 de setembro de 1.991.


ANGELO CASTELLO

PREFEITO MUNICIPAL


GALILEU RAMIRES SOTO
DIRETOR DO DEPTº DE OBRAS

continua...



Prefeitura Municipal de Ferraz de Vasconcelos

Estado de São Paulo


DECRETO Nº 3.455/91 - Fls. 02.

Registrado no Departamento de Administração - Divisão de Expediente e Documentação e publicado no Quadro de Ed_itais da Portaria Municipal na mesma data.

NEUSA MARIA FONSECA

DIRETORA DO DEPTº DE ADMINISTRAÇÃO

continua...



Prefeitura Municipal de Ferraz de Vasconcelos
Estado de São Paulo

DECRETO Nº 3.455/91 - Fls.03.

A N E X O I

MEMORIAL DESCRITIVO

LOTE 7 - INSCRIÇÃO Nº 13.077.0078 - JARDIM AMALFI.

"De quem da Avenida Albino Francisco Figueiredo olha, mede de frente 6,00 metros; do lado di^o reito de quem da referida Avenida olha, mede da frente aos fundos 61,50 metros e confronta com o lote 8; do la^o do esquerdo de quem da referida Avenida olha, mede de frente aos fundos 69,50 metros e confronta com o lote 6; nos fundos mede 9,00 metros, tendo como divisa o Córrego do Rosário, encerrando uma área de 393,00 me² tros quadrados, e consta pertencer ao espólio do Senhor FÁBIO AMALFI, comprometido com a Senhora JUSTYNA SANDOR, residente na Rua Maestro Lorezo Fernandes, nº 121-Vila Eleonora - São Paulo - Capital - Cep. 05105".

Ferraz de Vasconcelos, 02 de setembro de 1991.


ANGELO CASTELLO

PREFEITO MUNICIPAL


GALILEU RAMIRES SOTO
DIRETOR DO DEPTº DE OBRAS

continua...

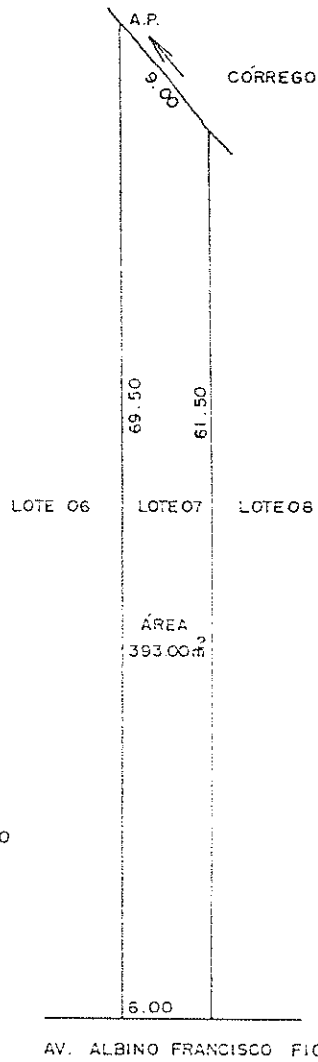


Prefeitura Municipal de Ferraz de Vasconcelos

Estado de São Paulo

DECRETO Nº 3.455/91 - Fls.04.

A N E X O II



INSC. MUNIC. :
13. 077. 0078. 00

ESC: 1:500.

Ferraz de Vasconcelos, 02 de setembro de 1.991.

Angelo Castello
ANGELO CASTELLO
PREFEITO MUNICIPAL

Galileu Kimires Soto
GALILEU KIMIRES SOTO
DIRETOR DO DEPTO DE OBRAS

B.