



Prefeitura Municipal de Ferraz de Vasconcelos

Estado de São Paulo

DECRETO Nº 3.563, de 15 de maio de 1.992.

"Declara de UTILIDADE PÚBLICA, para fins de desapropriação, bens imóveis necessários à construção de uma UNIDADE ESCOLAR".

ANGELO CASTELLO, Prefeito Municipal de Ferraz de Vasconcelos, no uso de suas atribuições legais e, considerando o constante no processo interno nº 09/92 - D.O.;

D E C R E T A :

ARTIGO 1º - Fica declarado de Utilidade Pública, para fins de desapropriação amigável ou judicial, os imóveis situados na Zona Urbana deste Município, conforme Memorial Descritivo e Croqui, Anexos I e II, necessários à construção de uma UNIDADE ESCOLAR na Vila Santa Margarida.

ARTIGO 2º - A desapropriação referida neste Decreto, é declarada de natureza URGENTE, para os efeitos do artigo 15 do Decreto-Lei Federal nº 3.365, de 21 de junho de 1.941, alterada pela Lei nº 2.786, de 21 de maio de 1.956.


ARTIGO 3º - As despesas com a execução do presente Decreto correrão à conta de dotações próprias do Orçamento vigente.

ARTIGO 4º - Este Decreto entrará em vigor, na data de sua publicação, revogadas as disposições em contrário.

Ferraz de Vasconcelos, 15 de maio de 1.992.


ANGELO CASTELLO

PREFEITO MUNICIPAL


GALILEU RAMIRES SOTO

DIRETOR DO DEPTº DE OBRAS

Registrado no Departamento de Administração - Divisão de Expediente e Documentação e publicado no Quadro de Editais da Prefeitura

Continua.....



Prefeitura Municipal de Ferraz de Vasconcelos

Estado de São Paulo

DECRETO Nº 3.563/92

Fls.02

taria Municipal na mesma data.

NEUSA MARIA FONSECA

DIRETORA DO DEPTº DE ADMINISTRAÇÃO

B*



Prefeitura Municipal de Ferraz de Vasconcelos

Estado de São Paulo

DECRETO Nº 3.563/92

Fls.03.

A N E X O I

M E M O R I A L D E S C R I T I V O

- Área A - Quadra P - Lote 82
Vila Santa Margarida
Inscrição nº 14.0013.0032-00

"Pela frente mede 20,20 metros e confronta com a Estrada Stella Mazzucca; do lado direito de quem da rua olha mede 69,80 metros e confronta com o lote 83; do lado esquerdo de quem da rua olha mede 72,50 metros e confronta com a Rua São José; nos fundos mede 20,00 e confronta com o Lote 15 - Quadra 03, encerrando uma área de 1.426,00 metros quadrados; inscrito na Prefeitura Municipal sob o nº 14.0013.0032-00 e consta pertencer à PARATI Indústria e Comércio Ltda".

- Área B - Quadra P - Lote 83
Vila Santa Margarida
Inscrição nº 14.013.0031-00

"Pela frente mede 20,20 metros e confronta com a Estrada Stella Mazzucca; do lado direito de quem da rua olha mede 66,80 metros e confronta com o lote 84; do lado esquerdo de quem da rua olha mede 69,80 metros e confronta com o lote 82, nos fundos mede 20,00 metros e confronta com o Lote 15 - Quadra 03 e a Viela existente, encerrando uma área de 1.366,00 metros quadrados; inscrito na Prefeitura Municipal sob o nº 14.0013.0031-00 e consta pertencer à PARATI Indústria e Comércio Ltda".

- Área C - Quadra P - Lote 84
Vila Santa Margarida
Inscrição nº 14.0013.0030-00

"Pela frente mede 25,00 metros e confronta com a Estrada Stella Mazzucca; segue em curva de 4,68 metros confrontando com a esquina entre a Estrada Stella Mazzucca e Avenida Maria Joaquina de Abreu; do lado direito de quem da Estrada
continua...



Prefeitura Municipal de Ferraz de Vasconcelos

Estado de São Paulo

DECRETO Nº 3.563/92

Fls.04.

Stella Mazzucca olha mede 60,00 metros e confronta com a Avenida Maria Joaquina de Abreu; do lado esquerdo de quem da rua olha mede 66,80 metros e confronta com o lote 83; nos fundos mede 36,00 metros e confronta com o lote 01 da quadra 01, encerrando uma área de 2.102,70 metros quadrados; inscrito na Prefeitura Municipal sob o nº 14.0013.0030-00 e consta pertencer à PARATI Indústria e Comércio Ltda".

Ferraz de Vasconcelos, 15 de maio de 1.992.

ANGELO CASTELLO
PREFEITO MUNICIPAL

GALILEU RAMIRES SOTO
DIRETOR DO DEPTº DE OBRAS



Prefeitura Municipal de Ferraz de Vasconcelos

Estado de São Paulo

DECRETO Nº 3.563/92

Fls. 05

ANEXO II

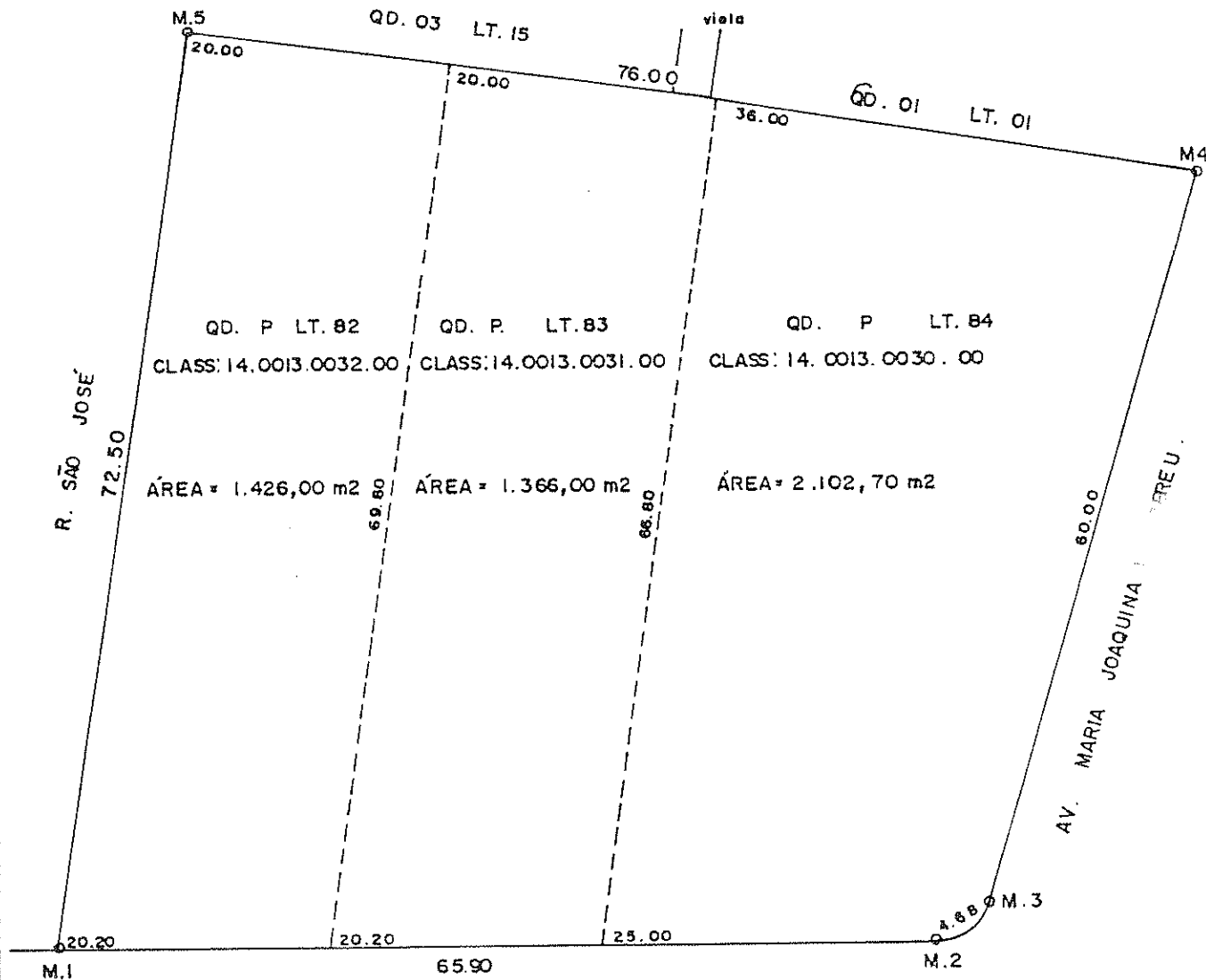
CROQUI DE ÁREA

LTS. 82, 83 e 84

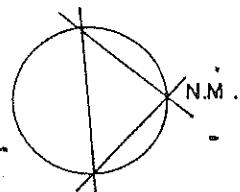
QD. P.

PROPR.: PARATY IND. E COM. LTDA.

ÁREA TOTAL : 4.894,70 m²



ESTR. STELLA MAZZUCA



ESC : 1:500.