



# Prefeitura Municipal de Ferraz de Vasconcelos

Estado de São Paulo

DECRETO Nº 3.599, de 25 de junho de 1.992.

"Declara de UTILIDADE PÚBLICA, para fins de desapropriação, bens imóveis, necessários a abertura de via de acesso".

ANGELO CASTELLO, Prefeito Municipal de Ferraz de Vasconcelos, no uso de suas atribuições legais e considerando o constante no processo protocolado nº 00907/90.;

## D E C R E T A :


**ARTIGO 1º** - Fica declarado de Utilidade Pública, para fins de desapropriação amigável ou judicial, os imóveis situados na Zona Urbana deste município, conforme Memoriais Descritivos e Croquis, anexos a este decreto, com a finalidade de tornar a **Viela 2** em uma abertura de via de acesso ao loteamento **Vila Bianchi** e loteamentos **Adjacentes**.

**ARTIGO 2º** - A desapropriação referida neste Decreto, é declarada de natureza URGENTE, para os efeitos do artigo 15 do Decreto-Lei Federal nº 3.365, de 21 de junho de 1.941, alterada pela Lei nº 2.786, de 21 de maio de 1.956.


**ARTIGO 3º** - As despesas com a execução do presente Decreto correrão à conta de dotações próprias do orçamento vigente.

**ARTIGO 4º** - Este Decreto entrará em vigor na data de sua publicação, revogadas as disposições em contrário.

Ferraz de Vasconcelos, 25 de junho de 1.992.

  
ANGELO CASTELLO  
PREFEITO MUNICIPAL

continua....



# Prefeitura Municipal de Ferraz de Vasconcelos

Estado de São Paulo

DECRETO Nº 3.599/92

Fls.02.

GALILEU RAMIRES SOTO  
DIRETOR DO DEPTº DE OBRAS

HAROLDO CAMARGO  
DIRETOR DO SERV. MUNICIPAIS

Registrado no Departamento de Administração - Divisão de Expediente e Documentação e publicado no Quadro de Editais da Portaria Municipal na mesma data.

NEUSA MARIA FONSECA  
DIRETORA DO DEPTº DE ADMINISTRAÇÃO



# Prefeitura Municipal de Ferraz de Vasconcelos

Estado de São Paulo

DECRETO Nº 3.599/92

Fls.03.

## MEMORIAL DESCRITIVO

- Memorial descritivo do Lote 01 - Quadra 05  
Vila Bianchi - Ferraz de Vasconcelos.

"Pela frente confronta-se com a Rua Olavo Bilac, antiga Rua 2, numa extensão de 5,82 metros; do lado esquerdo mede 33,65 metros e confronta com a Viela 2 do loteamento; do lado direito mede 30,40 metros e confronta-se com o lote nº 02; nos fundos mede 6,70 metros e confronta-se com o lote nº 09; o terreno encerra uma área de 182,34 m<sup>2</sup>, inscrito no Cadastro Municipal sob o nº 25.0007.0029-00, onde consta como proprietário o Senhor EUGENIO BIANCHI e como compromissário ISES APARECIDA B. R. ALVES, residente à Avenida Maria Luiza Americano, nº 2.307 - Cidade Líder - São Paulo - Cep. 08280".


Ferraz de Vasconcelos, 25 de junho de 1.992.

  
ANGELO CASTELLO

PREFEITO MUNICIPAL

  
GALILEU RAMIRES SOTO

DIRETOR DO DEPTº DE OBRAS

  
HAROLDO CAMARGO

DIRETOR DO DEPTº SERV. MUNICIPAIS

continua...



# Prefeitura Municipal de Ferraz de Vasconcelos

Estado de São Paulo

DECRETO Nº 3.599/92

Fls.04.

## MEMORIAL DESCRITIVO

- Memorial descritivo do Lote 09 - Quadra 05  
Vila Bianchi - Ferraz de Vasconcelos.

"Pela frente confronta-se com a Avenida 15 de Novembro, numa extensão de 8,76 metros; do lado esquerdo mede 29,97 metros e confronta-se com o lote nº 10; do lado direito mede 30,85 metros e confronta-se com a Viena 2; nos fundos mede 6,70 metros e confronta-se com o lote 1; o terreno encerra uma área de 233,98 m<sup>2</sup>, inscrito no Cadastro Municipal sob o nº 25.0007.0006-00, onde consta como proprietário o Senhor EUGENIO BIANCHI e como compromissário a Senhora LAURA MOREIRA DE SOUZA, residente a Rua Ana Luiza Moreira, nº 177 - Jardim Jaraguá - Cidade de Pirituba - São Paulo".

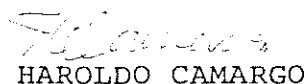
Ferraz de Vasconcelos, 25 de junho de 1.992.

  
ANGELO CASTELLO

PREFEITO MUNICIPAL

  
GALILEU RAMIRES SOTO

DIRETOR DO DEPTº DE OBRAS

  
HAROLDO CAMARGO

DIRETOR DO DEPTº SERV. MUNICIPAIS

continua...



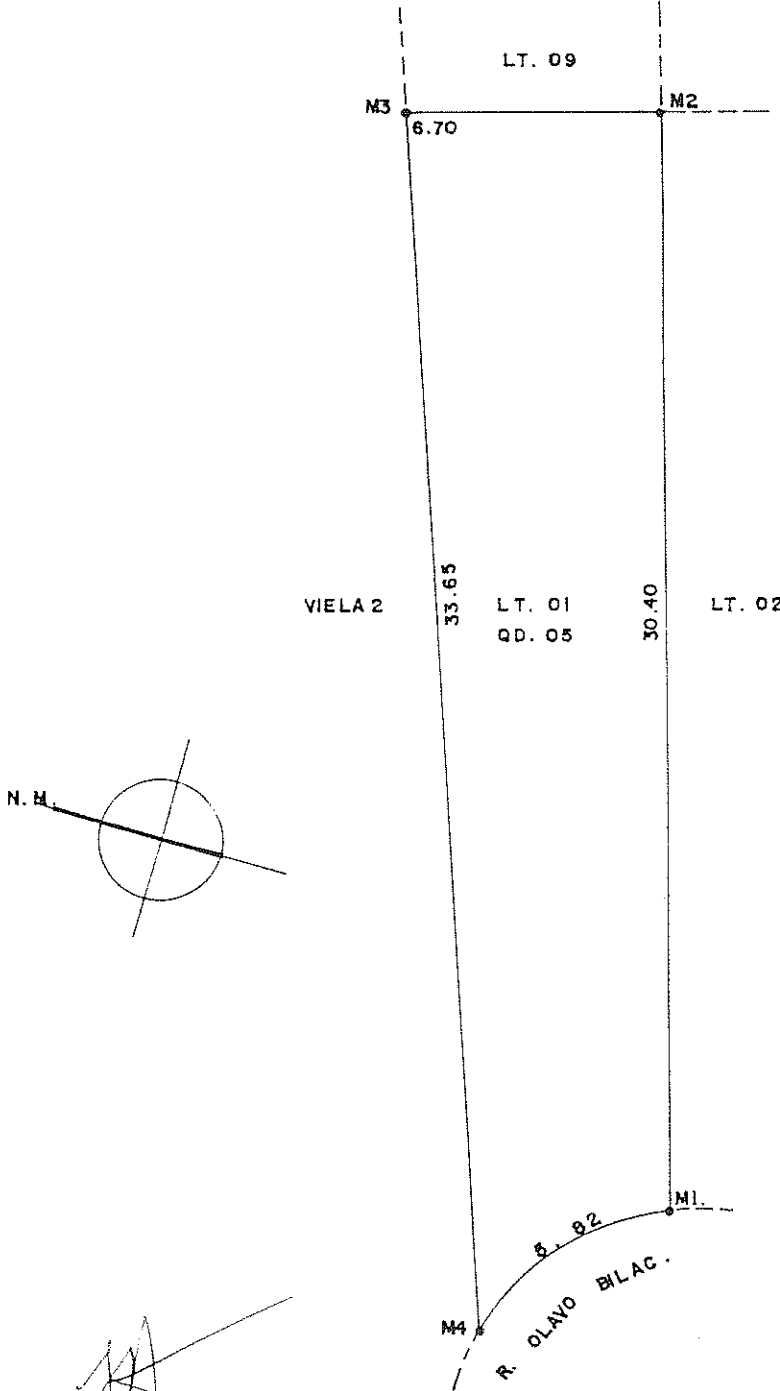
*Prefeitura Municipal de Ferraz de Vasconcelos*  
Estado de São Paulo

DECRETO Nº 3.599/92

Fls. 05.

CROQUI DE ÁREA

LOTE 01 QUADRA 05  
PROPR.: ISES AP. B. R. ALVES  
CLASS: 25.0007.0029.00.  
ÁREA = 182,34 m<sup>2</sup>.  
VL. BIANCHI — F. DE VASCONCELOS.



ESC: 1 : 200.



# Prefeitura Municipal de Ferraz de Vasconcelos

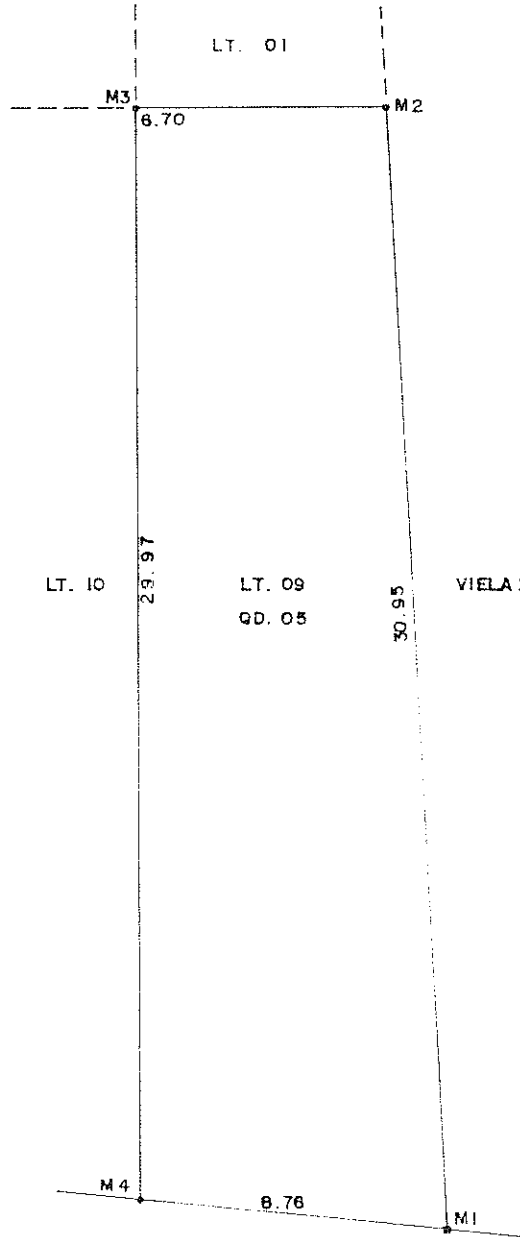
Estado de São Paulo

DECRETO Nº 3.599/92

Fls. 06.

## CROQUI DE ÁREA

LOTE 09 QUADRA 05  
PROPR.: LAURA MOREIRA DE SOUZA  
CLASS: 25.0007.0005.00  
ÁREA: 233,98 m<sup>2</sup>.  
VL. BIANCHI — F. DE VASCONCELOS



AV. 15 DE NOVEMBRO.

ESC: 1:200.