

# Prefeitura Municipal de Ferraz de Vasconcelos

Estado de São Paulo

DECRETO NO 3.614, de 28 de julho de 1.992.

"Dispõe sobre itinerário de ônibus da empresa RADIAL TRANSPORTE COLETIVO LTDA, e dá outras providências".

ANGELO CASTELLO, Prefeito Municipal de Ferraz de Vasconcelos, no uso de suas atribuições legais e, considerando que, nos termos do disposto no artigo 3º, inciso V, letra "a", da Lei Orgânica do Município, de 05 de abril de 1.990;

## D E C R E T A :

ARTIGO 1º - No território do Município de Ferraz de Vasconcelos, os ônibus da RADIAL TRANSPORTE COLETIVO LTDA., percorrerão os seguintes itinerários e pontos de paradas descritos abaixo:

### ITINERÁRIO DA LINHA FERRAZ a CAMBIRI. (10,8 - KM).

#### ROTEIRO DE IDA:

Praça da Bíblia (Ferraz), Rua Godofredo Osório Novaes, Praça Afonso Carlos Fernandes, Rua Santos Dumont, Viaduto de Ferraz, Rua Emílio Ribas, Rua Bruno Altafim, Av. Brasil, Rua Getúlio Vargas, Rua Carlos Gomes, Rua Deputado Pedro Fanganielo, Av. 15 de Novembro, Rua José Maria Claro, Av. 15 de Novembro, Av. D. Pedro II, Av. Helmuth Hermann Hans Louis Baxmann, Estrada do Paiol Velho, Travessa Inácio Monteiro (Jardim Monte Verde).

#### ROTEIRO DE VOLTA:

Travessa Inácio Monteiro (Jardim Monte Verde), Estrada do Paiol Velho, Av. Helmuth Hermann Hans Louis Baxmann, Av. D. Pedro II, Av. 15 de Novembro, Rua José Maria Claro, Av. 15 de Novembro, Rua Deputado Pedro Fanganielo, Rua Carlos Gomes, Rua Getúlio Vargas, Av. Brasil, Rua Bruno Altafim, Rua Emílio Ribas, Viaduto de Ferraz, Rua Santos Dumont, Praça Afonso Carlos Fernandes



# *Prefeitura Municipal de Ferraz de Vasconcelos*

Estado de São Paulo

DECRETO Nº 3.614/92 - Fls.02.

Rua Godofredo Osório Novaes, Praça da Bíblia (Ferraz).

## ITINERÁRIO DA LINHA DIVISA DE POÁ - FERRAZ - ENCONSTA NORTE.

ROTEIRO DE IDA: Ferraz à Encosta Norte.

Praça da Bíblia (Ferraz), Rua Godofredo Osório Novaes, Praça Afonso Carlos Fernandes, Rua Santos Dumont, Rua Tito Temporim, Rua Manoel de Abreu, Rua das Magnólias, Rua das Orquídeas, Rua das Hortências, Rua dos Ipês, Rua das Mimosas, Rua João Marques, Estrada Stella Mazzucca, Rua Cinco, Rua Um, Praça Noêmia (Final - Fazenda Itaim).

ROTEIRO DE VOLTA: Enconsta Norte a Ferraz.

Praça Noêmia ( Final - Fazenda Itaim ), Rua Um, Rua Cinco, Estrada Stella Mazzucca, Rua João Marques, Rua dos Lírios, Rua das Mimosas, Rua dos Ipês, Rua das Hortências, Rua das Orquídeas, Rua das Magnólias, Rua Manoel de Abreu, Rua Tito Temporim, Rua Santos Dumont , Praça Afonso Carlos Fernandes, Rua Godofredo Osório Novaes, Praça da Bíblia (Ferraz).

ROTEIRO DE IDA: Ferraz à Divisa de Poá.

Praça da Bíblia (Ferraz), Rua Godofredo Osório Novaes, Rua Caetano Rúbio, Rua Iijima, Rua Xingu, Rua Aimorés, Rua Maria Rosa de Jesus, Rua José Augusto de Carvalho, Rua Leonor Barroso de Carvalho, Av. Governador Jânio Quadros, Av. Brasil, Rua João Ramalho, Rua Barão do Rio Branco, Rua Firminiano de Moraes Pinto (Final).

ROTEIRO DE VOLTA: Divisa de Poá a Ferraz.

Rua Firminiano de Moraes Pinto (Final), Av. Brasil, Av. Governador Jânio Quadros, Rua Leonor Barroso de Carvalho, Rua José Augusto de Carvalho, Rua Maria Rosa de Jesus, Rua Aimorés, Rua Xingu, Rua Iijima,

Continua...



# *Prefeitura Municipal de Ferraz de Vasconcelos*

Estado de São Paulo

DECRETO Nº 3.614/92 - Fis.03.

Rua Caetano Rúbio, Rua Godofredo Osório Novaes, Praça da Bíblia (Ferraz).

## ITINERÁRIO DA LINHA FERRAZ à VILA SÃO PAULO.

### ROTEIRO DE IDA:

Praça da Bíblia (Ferraz), Rua Godofredo Osório Novaes, Rua Santos Dumont, Rua Emílio Ribas, Rua Bruno Altafim, Av. Brasil, Av. D. Pedro II, Rua Stélio Machado Loureiro, Av. Nove de Julho, Rua Pio XII, Av. D. Pedro II, Av. 15 de Novembro, Rua Wander Duccini, Rua Nicoleta Mazulla Dias, Av. Pedro Cardoso Xavier, Av. Rolando Gotthard Gustavo Kaesemodel, Rua John Lennon (Final).

### ROTEIRO DE VOLTA:

Rua John Lennon (Final), Av. Rolando Gotthard Gustavo Kaesemodel, Av. Pedro Cardoso Xavier, Rua Nicoleta Mazulla Dias, Rua Wander Duccini, Av. D. Pedro II, Rua Pio XII, Av. Nove de Julho, Rua Stélio Machado Loureiro, Av. D. Pedro II, Av. Brasil, Rua Bruno Altafim, Rua Emílio Ribas, Rua Santos Dumont, Rua Godofredo Osório Novaes, Praça da Bíblia (Ferraz).

## ITINERÁRIO DA LINHA CIRCULAR.

### ROTEIRO DE IDA:

Praça da Bíblia (Ferraz), Rua Godofredo Osório Novaes, Rua D. José Gaspar, Rua Bom Jesus, Rua Santos Dumont, Rua Antonio Silvestre Leite, Av. Benedito Secundino Leite, Rua da Saudade, Estrada do Bandeirante, - Rua João Demétrio da Silva, Estrada de Servidão, Estrada Municipal, Rua José Carlos Rios Júnior (Final-Brígida).

### ROTEIRO DE VOLTA:

Rua José Carlos Rios Júnior (Final-Brí

Continua...



# *Prefeitura Municipal de Ferraz de Vasconcelos*

Estado de São Paulo

DECRETO Nº 3.614/92 - Fls.04.

gida), Estrada Municipal, Estrada de Servidão, Rua João Demétrio da Silva, Estrada do Bandeirante, Rua da Saudade, Av. Benedito Secundino Leite, Rua Antonio Silvestre Leite, Rua Santos Dumont, Rua Bom Jesus, Rua D. José Gaspar, Rua Godofredo Osório Novaes, Praça da Bíblia (Ferraz).

## FERRAZ - MARGARIDA: (IDA e VOLTA).

Praça da Bíblia (Ferraz), Rua Godofredo Osório Novaes, Rua Santos Dumont, Rua Tito Temporim, Rua Manoel de Abreu, Rua das Magnólias, Rua das Orquídeas, Rua das Hortências, Rua das Margaridas, Rua dos Lírios, Rua João Marques, Estrada Stella Mazzucca, Rua José Ermírio de Moraes, Av. Margarida Cavazana, Rua Oriente, Rua Albino Francisco Figueiredo, Rua Tito Temporim, Rua Santos Dumont, Rua Godofredo Osório Novaes, Praça da Bíblia (Ferraz).

## ITINERÁRIO DA LINHA ROSANA - SÃO MARCOS - MADRE ANGELA.

### ROTEIRO DE IDA: Ferraz ao Jardim Rosana.


Praça da Bíblia (Ferraz), Rua 13 de Maio, Av. Presidente Tancredo de Almeida Neves, Rua Masato Sakai, Rua Alfredo Regner, Rua Romão Nabas, Rua Ernestina, Fábrica Bandeirante (Rosana).

### ROTEIRO DE VOLTA: Jd. Rosana a Ferraz.

Rua Ernestina, Fábrica Bandeirante, Estrada do Bandeirante, Estrada do Cupim, Rua Masato Sakai, Av. Presidente Tancredo de Almeida Neves, Rua 13 de Maio, Praça da Bíblia (Ferraz).

### ROTEIRO DE IDA: Ferraz a Madre Angela.

Praça da Bíblia (Ferraz), Rua Godofredo

Continua... 



# Prefeitura Municipal de Ferraz de Vasconcelos

Estado de São Paulo

DECRETO Nº 3.614/92 - Fls.05.

do Osório Novaes, Praça Afonso Carlos Fernandes, Rua Santos Dumont, Viaduto de Ferraz, Rua Jácomo Zanchetta, Av. Brasil, Rua Prudente de Moraes, Rua Benedito L. Leite, Rua Epitácio Pessoa, Av. Cabo Guido Boni, Rua Luiz Carlos Neves Silva, Estrada Miguel Dib Jorge (acesso pelo campo), Rua Sanches Gaboje, Rua Eusef Anataluz (Mãdre Angela).


ROTEIRO DE VOLTA: Madre Angela a Ferraz.

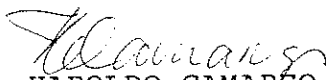
Rua Eusef Anataluz (Mãdre Angela), Rua Sanches Gaboje (acesso pelo campo), Estrada Miguel Dib Jorge, Rua Luiz Carlos Neves Silva, Av. Cabo Guido Boni, Rua Epitácio Pessoa, Rua Benedito Luiz Leite, Rua Prudente de Moraes, Rua Princesa Izabel, Rua Nilo Peçanha, Av. Brasil, Rua Jácomo Zanchetta, Viaduto de Ferraz, Rua Santos Duomont, Praça Afonso Carlos Fernandes, Rua Godofredo Osório Novaes, Praça da Bíblia (Ferraz).

**ARTIGO 2º** - O Departamento de Serviços Municipais, tomará as providências necessárias ao fiel cumprimento do presente ato.

**ARTIGO 3º** - Este Decreto entrará em vigor na data de sua publicação, revogadas as disposições em contrário.

Ferraz de Vasconcelos, 28 de julho de 1.992.

  
ANGELO CASTELLO  
PREFEITO MUNICIPAL

  
HAROLDO CAMARGO

DIRETOR DO DEPTº DE SERV. MUNICIPAIS

Continua....



# *Prefeitura Municipal de Ferraz de Vasconcelos*

Estado de São Paulo

DECRETO Nº 3.614/92 - Fls.06.

Registrado no Departamento de Administração - Divisão de Expediente e Documentação e publicado no Quadro de Editais da Portaria Municipal na mesma data.

NEUSA MARIA FONSECA

DIRETORA DO DEPTº DE ADMINISTRAÇÃO