



# Prefeitura Municipal de Ferraz de Vasconcelos

Estado de São Paulo

DECRETO Nº 3.777, de 05 de agosto de 1.993.

"Declara de UTILIDADE PÚBLICA para fins de desapropriação, bens imóveis necessários ao alargamento da AVENIDA GOVERNADOR JÂNIO QUADROS".

**JOSÉ CARLOS FERNANDES CHACON**, Prefeito Municipal de Ferraz de Vasconcelos, no uso de suas atribuições legais e, considerando o constante no processo interno nº 026/93 - DO.;

## D E C R E T A :

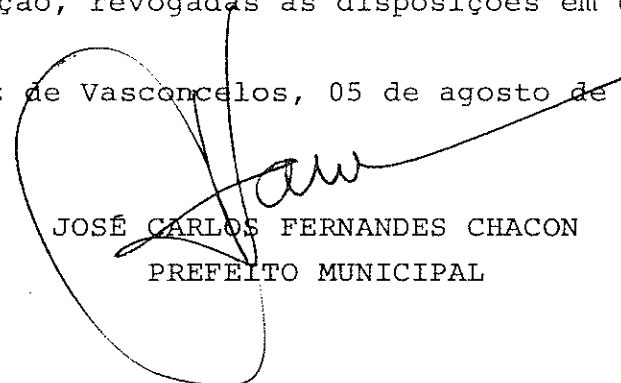
**Artigo 1º** - Fica declarado de Utilidade Pública, para fins de desapropriação amigável ou judicial, os imóveis situados na zona urbana deste município, necessários ao alargamento da Avenida Governador Jânio Quadros, situados no loteamento denominado Sítio das Roseiras, conforme Memorial Descritivo e Croqui, Anexos I e II, parte integrante do presente Decreto.


**Artigo 2º** - As desapropriações referidas neste Decreto são declaradas de natureza urgente para efeitos do artigo 15 do Decreto-Lei Federal nº 3.365, de 21 de junho de 1.941, alterado pela Lei nº 2.786, de 21 de maio de 1.956.

**Artigo 3º** - As despesas com a execução do presente Decreto, correrão à conta de dotações próprias do Orçamento vigente.

**Artigo 4º** - Este Decreto entrará em vigor na data de sua publicação, revogadas as disposições em contrário.

Ferraz de Vasconcelos, 05 de agosto de 1.993.

  
**JOSÉ CARLOS FERNANDES CHACON**  
PREFEITO MUNICIPAL

  
continua ...



# Prefeitura Municipal de Ferraz de Vasconcelos

Estado de São Paulo

DECRETO Nº 3.777/93 - Fls.02.

NEUDIR FERREIRA DA ROCHA  
DIRETOR DO DEPTº DE OBRAS


HAROLDO CAMARGO  
DIRETOR DO DEPTº DE SERV. MUNICIPAIS

Registrado no Departamento de Administração-Divisão de Expedien  
te e Documentação e publicado no Quadro de Editais da Portaria  
Municipal na mesma data.

NEUSA MARIA FONSECA  
DIRETORA DO DEPTº DE ADMINISTRAÇÃO

B\*

continua ...



# Prefeitura Municipal de Ferraz de Vasconcelos

Estado de São Paulo

DECRETO Nº 3.777/93. Fls. 03

## A N E X O I

### MEMORIAL DESCRITIVO

#### ÁREA "A"

Pela frente mede 103,00 m e confronta com a Avenida Governador Jânio Quadros; do lado esquerdo de quem da rua olha mede 26,00 m e confronta com a propriedade do Senhor Manoel Rodrigues Louzada; do lado direito mede 26,00 m e confronta com o Viaduto Vereador João Batista Camilo Netto; nos fundos confronta com um córrego, encerrando uma á r e a de 2.678,00 m<sup>2</sup> e consta pertencer ao Senhor GORIOS MIGUEL GORIOS, Inscrição nº 23.023.0002-00, residente na Rua Albuquerque Lins, nº 534, apart., 112, Santa Cecília - São Paulo, Cep.01230-000.

#### ÁREA "B"

Pela frente mede 211,00 m e confronta com a Avenida Governador Jânio Quadros; do lado esquerdo de quem da rua olha mede 65,00 m e confronta com a propriedade do Senhor Aniz Bechara; do lado direito mede 26,00 m e confronta com a propriedade do Senhor Gorios Miguel Gorios; nos fundos confronta com um córrego, encerrando uma área de 9.600,00 m<sup>2</sup> e consta pertencer ao Senhor MANOEL RODRIGUES LOUZADA , inscriçã o nº 23.023.0003-00, residente a Rua Xingu, nº 5-40 Bauru , Cep. 17044-040.

#### ÁREA "C"

Pela frente mede 230,00 m e confronta com a Avenida Governador Jânio Quadros; do lado esquerdo de quem da rua olha m e d e 65,00 m e confronta com a propriedade de Edeimar Pereira Lima e Cia. Ltda; do lado direito mede 78,00 m e confronta com a propriedade do Senhor Manoel Rodrigues Louzada; nos fundos confronta com um córrego; encerrando uma área de 14.800,00 m<sup>2</sup> e consta pertencer ao Senhor ANIZ BECHARA, iscriçã o nº 23.023.0004-00, residente a Rua Nicaragua, nº 145 ,

continua ...



# Prefeitura Municipal de Ferraz de Vasconcelos

Estado de São Paulo


DECRETO Nº 3.777/93 . Fls.04


Jardim America, São Paulo, Cep. 01438-000.


## ÁREA "D"

Pela frente mede 230,00 m e confronta com Aveni da Governador Jânio Quadros; do lado esquerdo de quem da rua olha confronta com o córrego da divisa com São Paulo; do lado direito mede 70,00 m e confronta com a propriedade do Senhor Aniz Bechara; nos fundos confronta com um córrego; encerrando uma área de 5.489,00 m<sup>2</sup> e consta pertencer à EDEMAR PEREIRA LIMA & CIA LTDA, inscrição nº 23.023.0005-00, na Avenida Amador Bueno da Veiga, nº 1374 a 1392, Penha, São Paulo, Cep.03636-000.

Ferraz de Vasconcelos, 05 de agosto de 1.993.

  
JOSÉ CARLOS FERNANDES CHACON  
PREFEITO MUNICIPAL

  
NEUDIR FERREIRA DA ROCHA  
DIRETOR DO DEPTº DE OBRAS

  
HAROLDO CAMARGO  
DIRETOR DO DEPTº DE SERV. MUNICIPAIS

continua...