



Prefeitura Municipal de Ferraz de Vasconcelos

Estado de São Paulo

DECRETO Nº 3.854, de 02 de fevereiro de 1.994.

"Declara de UTILIDADE PÚBLICA, para fins de desapropriação, bem imóveis, destinados à implantação de uma PRAÇA DE ESPORTES".

JOSÉ CARLOS FERNANDES CHACON, Prefeito Municipal de Ferraz de Vasconcelos, usando das atribuições legais que lhe são conferidas; em conformidade com o contido no artigo 3º, inciso VI, alínea "b", combinado com o disposto no artigo 74, inciso VII, todos da Lei Orgânica do Município, e, ainda, o contido no Decreto-lei Federal nº 3.365, de 21 de junho de 1.941, e considerando o constante no PI/DSM nº 40/93.

D E C R E T A :

Artigo 1º - Fica declarado de Utilidade pública, a fim de ser adquirido pelo Município, mediante desapropriação judicial ou por via amigável, imóveis situados na zona urbana deste município, conforme características abaixo e croquis das áreas, Anexos I, II, III e IV deste Decreto, necessários à implantação de uma PRAÇA DE ESPORTES.

INSCRIÇÃO Nº 22.06.004

Área destacada do lote p/1 da quadra 38 da Vila Romanópolis.

Com início no marco M1, segue em reta de 39,40m confrontando com a parte remanescente do lote p/1 até encontrar o marco M2; daí deflete a esquerda e segue em reta de 27,20m confrontando com o lote p/1 até encontrar o marco M3; daí deflete a esquerda e segue em reta de 39,40m confrontando com Área Municipal até encontrar o marco M4; daí deflete a esquerda e segue em reta de 34,34m confrontando com os lotes p/2 e p/1 até encontrar o marco M1, ponto inicial desta descrição, encerrando uma área de 1.212,33m², constando pertencer a IGNEZ KOVAS FROHMUT e MARIDO, com endereço à Avenida 15 de Novembro nº 88, Ferraz de Vasconcelos, CEP 08500-000.

continua ...



Prefeitura Municipal de Ferraz de Vasconcelos

Estado de São Paulo

Decreto nº 3.854/94. Fls.02.

INSCRIÇÃO Nº 22.06.017

Lote p/1 da quadra 38 da Vila Romanópolis.

Com início no marco M1 cravado à margem da Rua Duque de Caxias e segue em reta de 11,34m até encontrar o marco M2; daí deflete a esquerda e segue em reta de 30,00m confrontando com o lote 12 do loteamento Duque de Caxias até encontrar o marco M3; daí deflete a esquerda e segue em reta de 11,34m confrontando com o lote p/1 até encontrar o marco M4; daí deflete a esquerda e segue em reta de 30,00m confrontando com o lote p/2 até encontrar o marco M1, ponto inicial desta descrição, encerrando uma área de 340,00m², constando pertencer a EDUARDO TENOR MOREIRA E OUTRA, com endereço à Praça Whitacker Pen teado nº 264, Vila Guarani, Jabaquara/São Paulo, CEP.04307.050.

INSCRIÇÃO Nº 22.06.018

Lote p/2 da quadra 38 da Vila Romanópolis.

Com início no marco M1 cravado à margem da Rua Duque de Caxias e segue em reta de 14,50m até encontrar o marco M2; daí deflete a esquerda e segue em reta de 30,00m até encontrar o marco M3, confrontando com o lote p/1; daí deflete a esquerda e segue em reta de 23,00m até encontrar o marco M4, confrontando com o lote p/1; daí deflete a esquerda e segue em reta de 31,00m, confrontando com Área Municipal até encontrar o marco M1, ponto inicial desta descrição, encerrando uma área de 562,50m², constando existir duas construções totalizando 129,70m² de área construída, pertencente a GERVÁSIO DOS SANTOS ROSA c/ LUZIA DA SILVA FRANCISCO, com endereço à Rua Duque de Caxias nº 538, Ferraz de Vasconcelos, CEP. 08500-000.

INSCRIÇÃO Nº 22.08.002

Lote 01 da quadra 01 do loteamento Parque Dourado.

Com início no marco M1 cravado à margem da Avenida Governador Jânio Quadros, seguindo em reta de 11,00m até encontrar o marco M2; daí deflete a esquerda e segue em reta de 21,00m con
continua...



Prefeitura Municipal de Ferraz de Vasconcelos

Estado de São Paulo
Decreto nº 3.854/94. Fls.03.

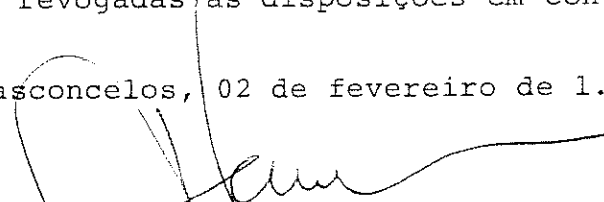
frontando com Viela até encontrar o marco M3; daí deflete à esquerda e segue em reta de 11,00m confrontando com a Rua Walt Disney até encontrar o marco M4; daí deflete a esquerda e segue em reta de 24,90m confrontando com o lote 2 até encontrar o marco M1, ponto inicial desta descrição, encerrando uma área de 252,40m², constando existir uma área construída de 193,80m², pertencente a PAULO FALLEIROS DO NASCIMENTO c/ MARIA TEREZINHA RODRIGUES, com endereço à Rua Açailândia, nº 161, Parque Edu Chaves, São Paulo, CEP. 02232-040.

Artigo 2º - A presente desapropriação é declarada de natureza urgente para imediata Imissão de Posse, nos termos do artigo 15 da Lei Federal nº 2.786, de 21 de maio de 1.956.

Artigo 3º - O ônus da aquisição, objeto do presente Decreto, correrá à conta de verbas próprias do orçamento vigente, que serão suplementadas, se necessário.

Artigo 4º - Este Decreto entrará em vigor na data de sua publicação, revogadas as disposições em contrário.


Ferraz de Vasconcelos, 02 de fevereiro de 1.994.


JOSÉ CARLOS FERNANDES CHACON
PREFEITO MUNICIPAL


HAROLDO CAMARGO

DIRETOR DO DEPTº DE SERV. MUNICIPAIS

Registrado na Secretaria Municipal de Administração e Fazenda- Departamento de Administração, e publicado na Portaria do Paço Municipal na mesma data.


NEUSA MARIA FONSECA

DIRETORA DO DEPTº DE ADMINISTRAÇÃO

continua ...

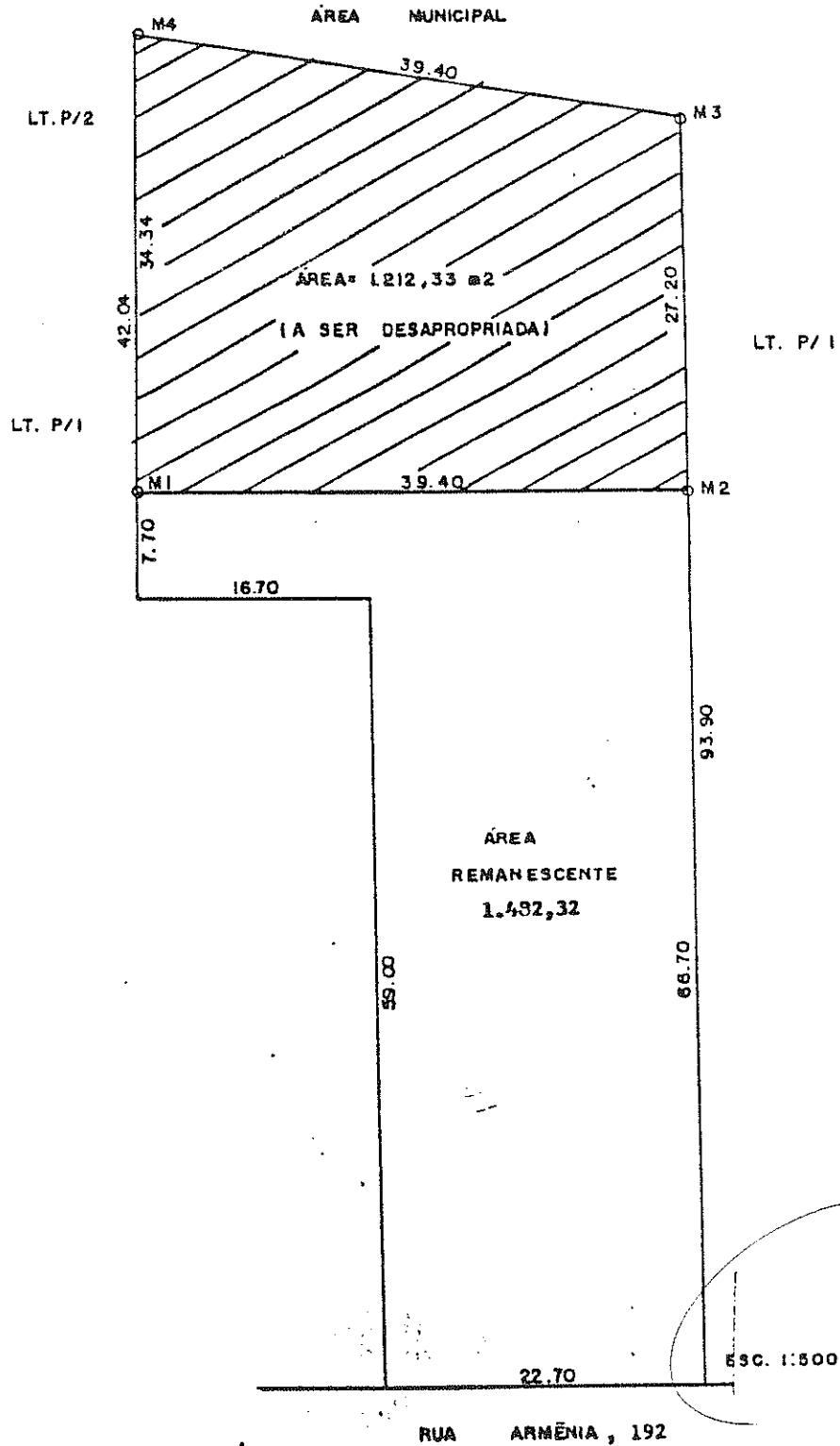


Prefeitura Municipal de Ferraz de Vasconcelos

Decreto nº 3.854/94. Estado de São Paulo
Fls.04.

ANEXO I

CROQUI DE ÁREA





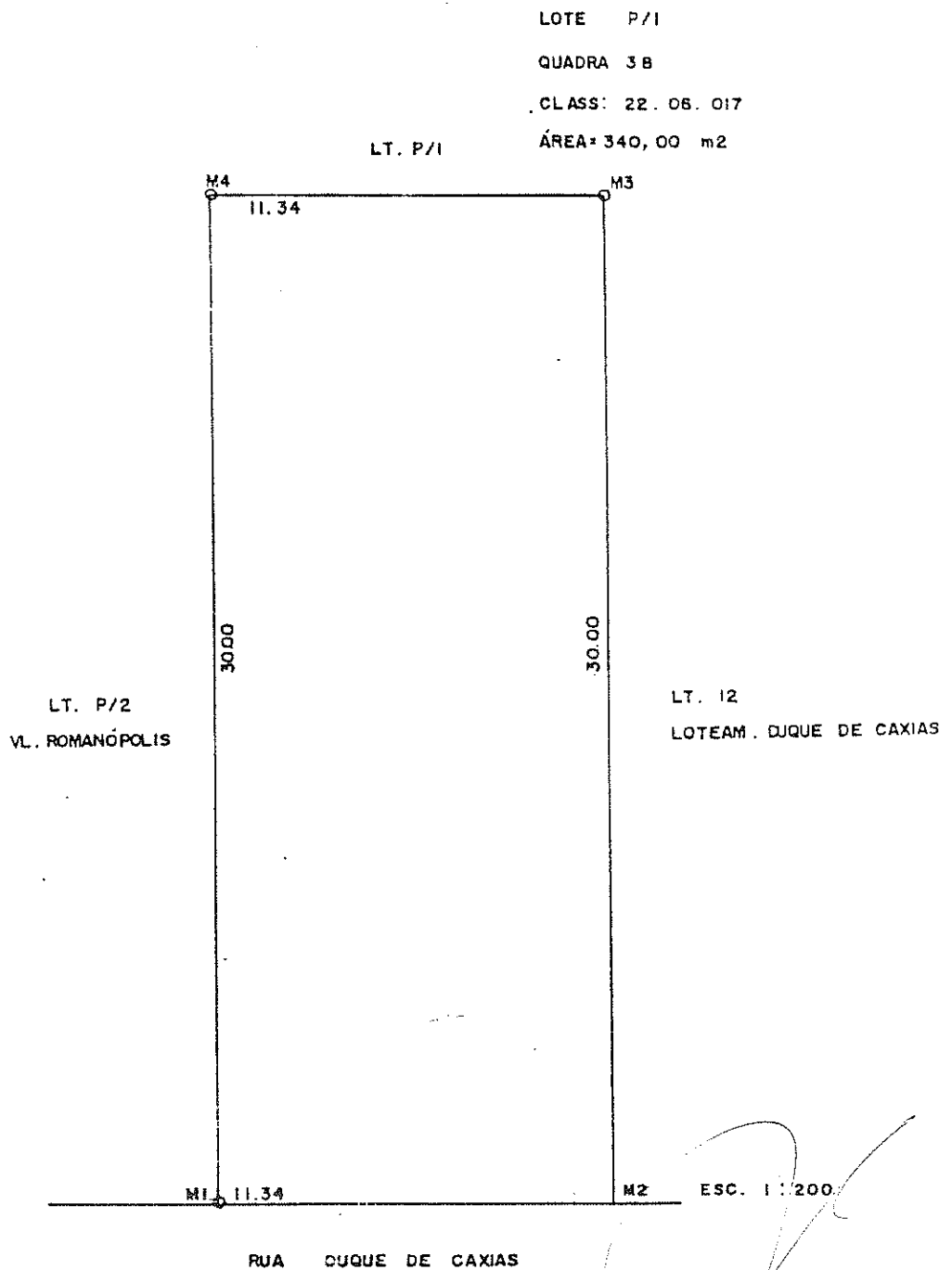
Prefeitura Municipal de Ferraz de Vasconcelos

Decreto nº 3.854/94. Estado de São Paulo

Fls.05.

ANEXO II

CROQUI DE ÁREA





Prefeitura Municipal de Ferraz de Vasconcelos

Decreto nº 3.854/94. Estado de São Paulo

Fls.06.

ANEXO III

CROQUI DE ÁREA

LOTE P/2

QUADRA 38

CLASS.: 22.06.018.

ÁREA = 562,50 m²

ÁREA CONSTRUÍDA: 129,70 m².

LT. P/1

