



Prefeitura Municipal de Ferraz de Vasconcelos
Estado de São Paulo

DECRETO Nº 4.040, de 17 de julho de 1995.

"Declara de Utilidade Pública para fins de desapropriação, imóveis destinados à construção de uma PRAÇA PÚBLICA".

JOSÉ CARLOS FERNANDES CHACON, Prefeito Municipal de Ferraz de Vasconcelos, usando das atribuições legais e nos termos do artigo 3º, inciso VI, alínea "b", combinado com o artigo 74, inciso VII, todos da Lei Orgânica do Município, e, ainda o disposto nos artigos 2º e 6º do Decreto-Lei Federal nº 3.365, de 21 de junho de 1941, alterado pela Lei Federal nº 2.786, de 21 de maio de 1956.;

D E C R E T A :

Artigo 1º - Fica declarado de utilidade pública, para fins de desapropriação por via amigável ou judicial, os imóveis situados na Zona Urbana deste Município, destinados à construção de uma PRAÇA PÚBLICA, conforme Memorial Descritivos e Croquis, partes integrantes ao presente Decreto.


Artigo 2º - Os imóveis mencionados no artigo 1º deste Decreto ficarão pertencendo ao patrimônio imobiliário da Prefeitura Municipal de Ferraz de Vasconcelos.

Artigo 3º - O ônus da aquisição, objeto do presente Decreto, correrá à conta de verbas orçamentárias, suplementadas se necessário.

Artigo 4º - Este Decreto entrará em vigor na data de sua publicação, revogadas as disposições em contrário.

Ferraz de Vasconcelos, 17 de julho de 1995


JOSÉ CARLOS FERNANDES CHACON
PREFEITO MUNICIPAL


NEUDIR FERREIRA ROCHA
DIRETOR DO DEPTº DE OBRAS

continua ... 



Prefeitura Municipal de Ferraz de Vasconcelos
Estado de São Paulo

DECRETO Nº 4.040/95 - Fls.02.

Registrado na Secretaria Municipal da Administração e Fazenda-Departamento de Administração e publicado no Quadro de Editais do Paço Municipal na mes ma data.

NEUSA MARIA FONSECA
DIRETORA DO DEPTO DE ADMINISTRAÇÃO

B*



Prefeitura Municipal de Ferraz de Vasconcelos

Estado de São Paulo

DECRETO Nº 4.040/95 - Fls.03.

MEMORIAS DESCRITIVOS

ÁREA "A"

INSCRIÇÃO MUNICIPAL Nº 20.052.0001-00

LOCAL: AVENIDA BRASIL esquina com RUA DOM JOÃO VI

QUADRA 02 - LOTE 01

LOTEAMENTO: VILA CORRÊA

Pela frente confronta-se com Avenida Brasil numa extensão de 32,92m; do lado direito de quem da rua olha o terreno mede 35,31m defletindo a esquerda com 12,76m e, confrontando-se com a propriedade da IMOBILIÁRIA BOM PASTOR, compromissado com o Senhor JACOB SALVADOR ZVEIBIW, tendo a área ora descrita formato triangular, encerrando uma área de 210,00m², onde consta como proprietário a IMOBILIÁRIA BOM PASTOR e compromissário o Senhor VICENTE BELLINETTI, residente a Rua Cezário Galeno nº 148 - Tatuapé, São Paulo, Cep: 03071-000.

ÁREA "B"

INSCRIÇÃO MUNICIPAL Nº 20.052.0002-00

LOCAL: AVENIDA BRASIL e RUA DOM JOÃO VI

QUADRA 02 - LOTE 02

LOTEAMENTO: VILA CORRÊA

Pela frente confronta-se com a Avenida Brasil numa extensão de 18,38m; do lado direito de quem da rua olha o terreno mede 12,76m e confronta-se com a propriedade da IMOBILIÁRIA BOM PASTOR; nos fundos mede 19,71m com frente para a Rua Dom João VI; do lado esquerdo de quem da rua olha o terreno mede 19,88m e confronta-se com a propriedade da IMOBILIÁRIA BOM PASTOR, sendo o compromissado o Senhor LAERT KRADICH, encerrando uma área de 300,00m², onde consta como proprietário o Senhor CLEMENTINO DE SOUZA E CASTRO, residente a Av. Brasil nº 1.542, centro, Ferraz de Vasconcelos, São Paulo, Cep: 08500-000.

continua...



Prefeitura Municipal de Ferraz de Vasconcelos
Estado de São Paulo

DECRETO Nº 4.040/95 - Fls.04.

AREA "C"

INSCRIÇÃO MUNICIPAL Nº 20.0052.0003-00

LOCAL: AVENIDA BRASIL

QUADRA 02 - LOTE 03

LOTEAMENTO: VILA CORRÊA

Pela frente confronta-se com a Avenida Brasil numa extensão de 20,78m; do lado direito de quem da rua olha o terreno mede 14,74m e confronta-se com a propriedade da IMOBILIÁRIA BOM PASTOR, sendo o comprometido o Senhor JACOB SALVADOR ZVEIBIW; nos fundos mede 21,56m e confronta-se com a propriedade da IMOBILIÁRIA BOM PASTOR, sendo o comprometido o Senhor LAERTE KRADICH; do lado esquerdo de quem da rua olha o terreno mede 15,14m, confrontando-se com a propriedade da IMOBILIÁRIA BOM PASTOR, sendo o comprometido o Senhor ARMANDO BORINI, encerrando uma área de 310,00m², constando como proprietário a IMOBILIÁRIA BOM PASTOR, sendo o comprometido o Senhor LAERTE KRADICH, residente a Rua Princesa Isabel nº 453 - Vila Corrêa - Ferraz de Vasconcelos, São Paulo, Cep: 08500-000.

ÁREA "D"

INSCRIÇÃO MUNICIPAL Nº 20.052.0009-00

LOCAL: RUA DOM JOÃO VI

QUADRA 02 - LOTE 79

LOTEAMENTO: VILA CORRÊA

Pela frente confronta-se com a Rua Dom João VI numa extensão de 19,76m; do lado direito de quem da rua olha o terreno mede 12,37m e confronta-se com a propriedade da IMOBILIÁRIA BOM PASTOR, sendo comprometida a Senhora REGINA DA CONCEIÇÃO AZEVEDO; do lado esquerdo de quem da rua olha o terreno mede 9,48m e confrontando-se com a propriedade da IMOBILIÁRIA BOM PASTOR, sendo o comprometido o Senhor LAERTE KRADICH; nos fundos mede 19,49m e confronta-se com a propriedade da IMOBILIÁRIA BOM PASTOR e compromissário o Senhor ARMANDO BORINI, encerrando uma área de 213,00m², onde consta como proprietário o Senhor EFIGÊNIO TORRES DE SANTANA, residente a Av. Souza Bandeira nº 529, Vila Nhocunê, São Paulo, Cep. 03559-000.

continua...



Prefeitura Municipal de Ferraz de Vasconcelos
Estado de São Paulo

DECRETO Nº 4.040/95 - F1s.05.

ÁREA "E"

INSCRIÇÃO MUNICIPAL Nº 20.052.0010-00


LOCAL: RUA DOM JOÃO VI


QUADRA 02 - LOTE 80


LOTEAMENTO: VILA CORRÊA

Pela frente confronta-se com a Rua Dom João VI numa extensão de 16,54m; do lado direito de quem da rua olha o terreno mede 9,48m confrontando com a propriedade de MARIO CÂNDIDO DE REZENDE; nos fundos mede 21,56m e confronta com a propriedade da IMOBILIÁRIA BOM PASTOR, tendo como compromissado o Senhor LAERTE KRADICH; do lado esquerdo de quem da rua olha o terreno mede 5,14m, confrontando com a propriedade da IMOBILIÁRIA BOM PASTOR, sendo o compromissado o Senhor LAERTE KRADICH, encerrando uma área de 167,00m², constando como proprietário a IMOBILIÁRIA BOM PASTOR e compromissário o Senhor LAERTE KRADICH, residente a Rua Princesa Isabel nº 453 - Vila Corrêa, Ferraz de Vasconcelos, São Paulo, Cep: 08500-000.

Ferraz de Vasconcelos, 17 de julho de 1995


JOSÉ CARLOS FERNANDES CHACON
PREFEITO MUNICIPAL


NEUDIR FERREIRA ROCHA
DIRETOR DO DEPTº DE OBRAS

continua.. 



Prefeitura Municipal de Ferraz de Vasconcelos

Estado de São Paulo

DECRETO Nº 4.040/95 - Fls.06.

LOCAL: Av. Brasil esquina com Rua Dom João VI

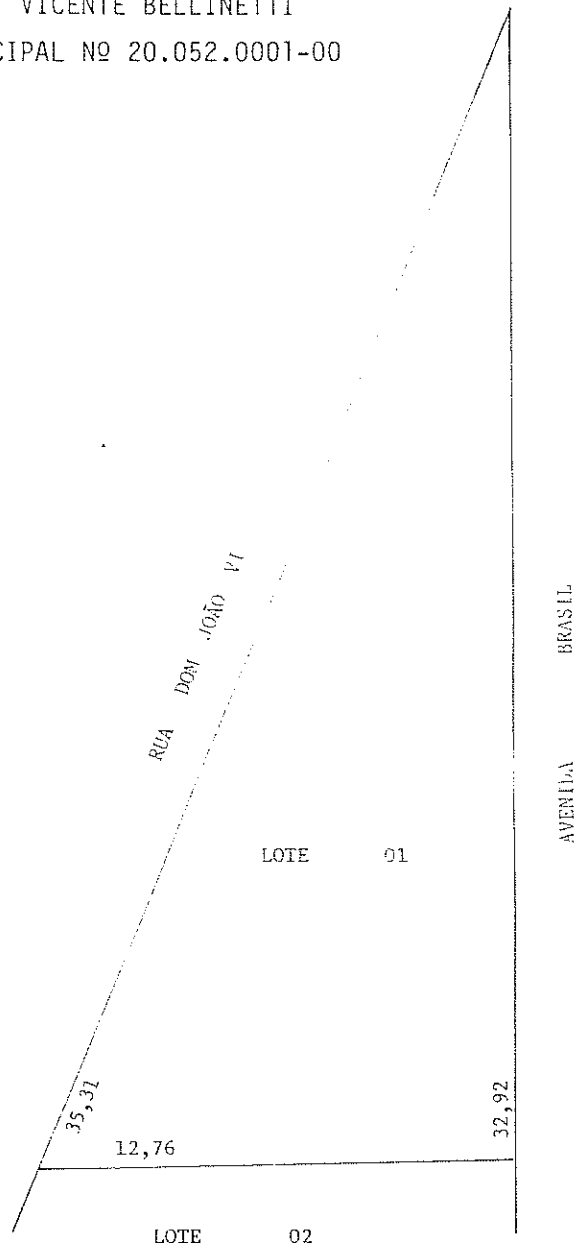
QUADRA 02 - LOTE 01

ÁREA DO TERRENO: 210,00m²

PROPRIETÁRIO: IMOBILIÁRIA BOM PASTOR

COMPROMISSÁRIO: VICENTE BELLINETTI

INSCRIÇÃO MUNICIPAL Nº 20.052.0001-00





Prefeitura Municipal de Ferraz de Vasconcelos

Estado de São Paulo

DECRETO Nº 4.040/95 - FIs.07.

LOCAL: Av. Brasil e Rua Dom João VI

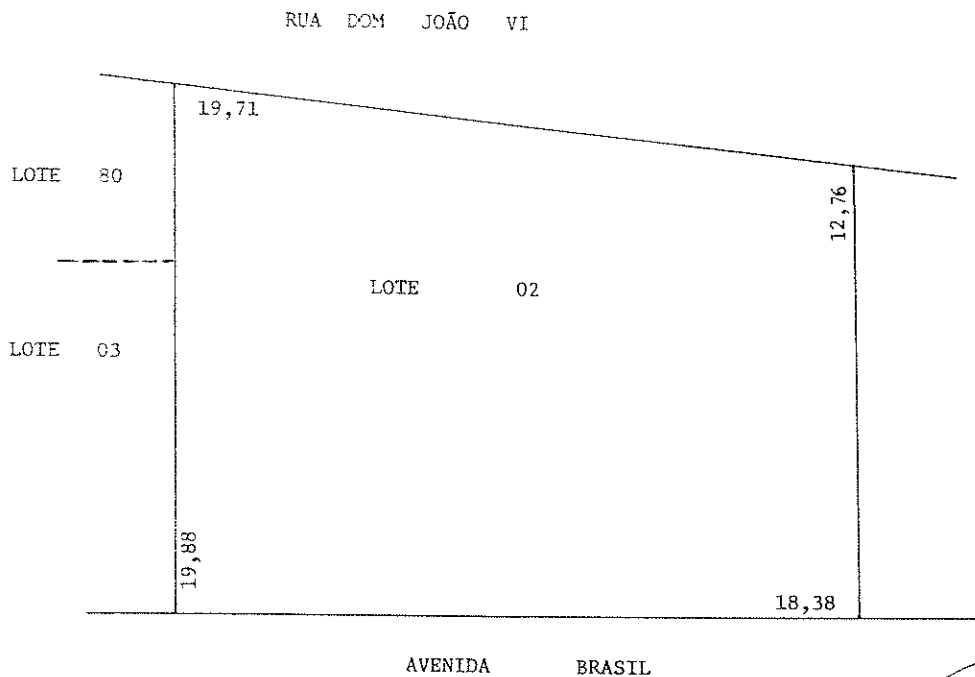
QUADRA 02 - LOTE 02

ÁREA DO TERRENO: 300,00m²

PROPRIETÁRIO: IMOBILIÁRIA BOM PASTOR

COMPROMISSÁRIO: CLEMENTINO DE SOUZA E CASTRO

INSCRIÇÃO MUNICIPAL Nº 20.052.0002-00





Prefeitura Municipal de Ferraz de Vasconcelos

Estado de São Paulo

DECRETO Nº 4.040/95 - Fls.08.

LOCAL: Av. Brasil

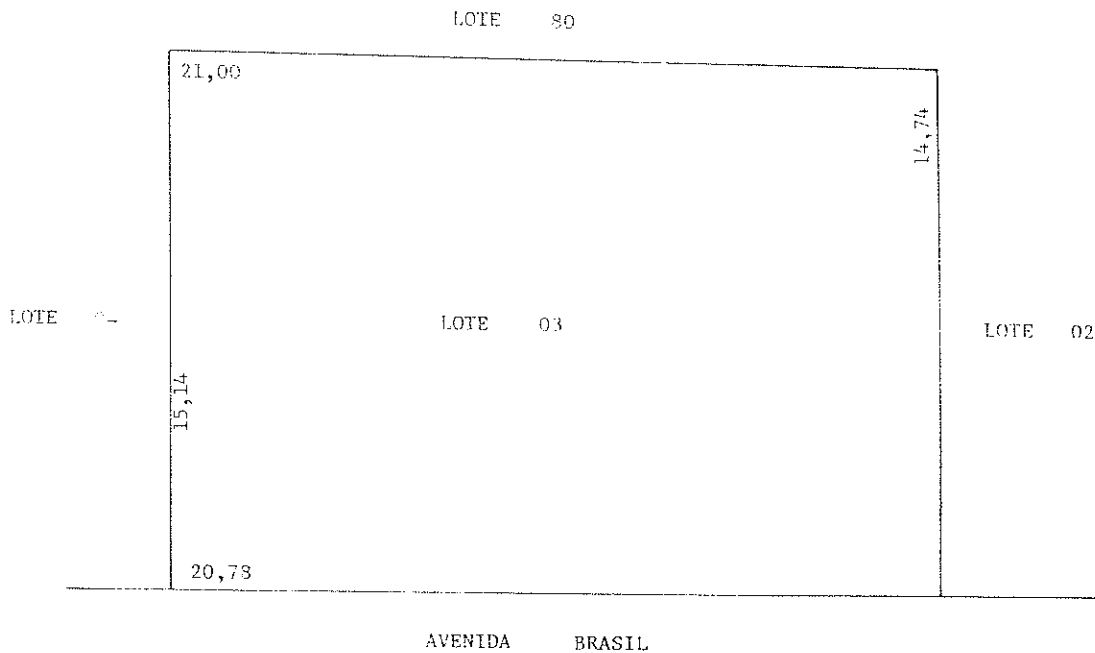
QUADRA 02 - LOTE 03

ÁREA DO TERRENO : 310,00m²

PROPRIETÁRIO: IMOBILIÁRIA BOM PASTOR

COMPROMISSÁRIO: LAERTE KRADICH

INSCRIÇÃO MUNICIPAL Nº 20.052.0003-00





Prefeitura Municipal de Ferraz de Vasconcelos

Estado de São Paulo

DECRETO Nº 4.040/95 - Fls.09.

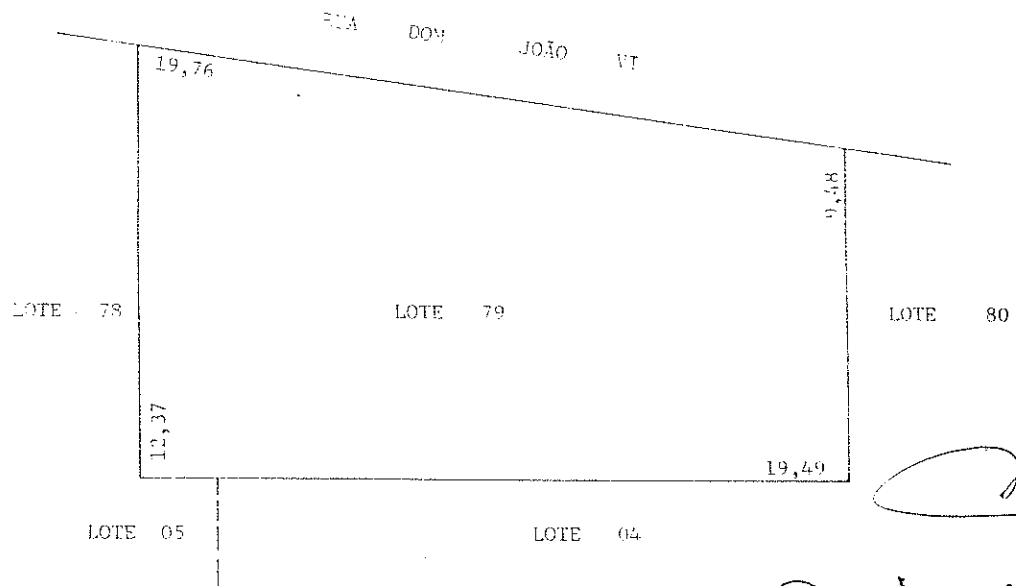
LOCAL: Rua Dom João VI


QUADRA 02 - LOTE 79

ÁREA DO TERRENO: 213,00m²

PROPRIETÁRIO: EFIGÊNIO TORRES DE SANTANA

INSCRIÇÃO MUNICIPAL Nº 20.052.0009-00





Prefeitura Municipal de Ferraz de Vasconcelos

Estado de São Paulo

DECRETO Nº 4.040/95 - Fls. 10

LOCAL: Rua Dom João VI

QUADRA 02 - LOTE 80

ÁREA DO TERRENO: 167,00m²

PROPRIETÁRIO: IMOBILIÁRIA BOM PASTOR

COMPROMISSÁRIO: LAERTE KRADICH

INSCRIÇÃO MUNICIPAL Nº 20.052.0010-00

