



Prefeitura Municipal de Ferraz de Vasconcelos

Estado de São Paulo

DECRETO Nº 4.070, de 14 de novembro de 1.995

"Declara de utilidade pública para fins de desapropriação, área destinada à construção de uma VIELA SANITÁRIA-(Processo 4685/95)".

JOSÉ CARLOS FERNANDES CHACON, Prefeito Municipal de Ferraz de Vasconcelos, no uso das atribuições que lhe são conferidas por lei, e nos termos do artigo 3º, inciso VI, alínea "b", c.c. artigo 74, inciso VII, todos da Lei Orgânica do Município, e ainda o disposto no Decreto-Lei Federal nº 3365, de 21 de junho de 1941, alterado pela Lei Federal nº 2786, de 21 de maio de 1956;

D E C R E T A:

Artigo 1º - Fica declarado de utilidade pública, para fins de desapropriação por via amigável ou judicial, os imóveis situados na Zona Urbana deste Município, necessários à construção de uma VIELA SANITÁRIA, conforme Memoriais Descritivos e Croquis, partes integrantes do presente Decreto.

Artigo 2º - Os imóveis mencionados no artigo 1º deste Decreto ficarão pertencendo ao patrimônio imobiliário da Prefeitura Municipal de Ferraz de Vasconcelos.

Artigo 3º - O ônus da aquisição, objeto do presente Decreto, correrá a conta de verbas orçamentárias, suplementadas se necessário.

Artigo 4º - Este Decreto entrará em vigor na data de sua publicação.

Ferraz de Vasconcelos, 14 de novembro de 1995.


JOSE CARLOS FERNANDES CHACON
PREFEITO MUNICIPAL





Prefeitura Municipal de Ferraz de Vasconcelos
Estado de São Paulo


Decreto nº 4.070/95 - fls. 02



NEUDIR FERREIRA ROCHA

DIRETOR DO DEPTº DE OBRAS


Registrado na Secretaria Municipal da Administração e Fazenda- Departamento de Administração e publicado no Quadro de Editais do Paço Municipal na mes ma data.



NEUSA MARIA FONSECA

DIRETORA DO DEPTº ADMINISTRAÇÃO

nm





Prefeitura Municipal de Ferraz de Vasconcelos

Estado de São Paulo

Decreto nº 4.070/95 - fls. 03

ÁREA "A"

INSCRIÇÃO MUNICIPAL Nº 13.100.009.00

LOCAL: RUA ABEL BATISTA CAMILO

LOTE: 34-A

LOTEAMENTO: MARIA PERRI BARÃO

"Pela frente confronta-se com a Rua Abel Batista Camilo e mede 5,00m; do lado direito de quem da rua olha o terreno mede 25,00m e confronta com o lote 34-B; do lado esquerdo de quem da rua olha o terreno mede 25,00m e confronta com o lote 33-B; nos fundos mede 5,00m e confronta com o lote 73-A, encerrando uma área de 125,00m², constando como proprietário o Senhor LUIZ CARLOS MARTINS."

ÁREA "B"

INSCRIÇÃO MUNICIPAL Nº 13.100.041.00

LOCAL: RUA GEORGINA MARIA DE JESUS-fdos

LOTE: 73-A

LOTEAMENTO: MARIA PERRI BARÃO

"Mede 5,15m e confronta com a área remanescente do lote 73-A; de um lado mede 3,15m e confronta com o lote 74; do outro lado mede 5,00m e confronta com o lote 34-A; terreno esse em forma triangular, encerrando uma área de 7,71m², constando como proprietária a Senhora MARIA PERRI BARÃO c/ VICENTE PEREIRA, residente na Rua Georgina Maria de Jesus nº 60, neste Município."

ÁREA "C"

INSCRIÇÃO MUNICIPAL Nº 13.100.040.00

LOCAL: RUA GEORGINA MARIA DE JESUS

LOTE: 74

LOTEAMENTO: MARIA PERRI BARÃO

"Pela frente confronta-se com a Rua Georgina Maria de Jesus e mede 7,00m; do lado direito de quem da rua olha o terreno mede 17,50m e confronta com o lote 73-A; do lado esquerdo de quem da rua olha o terreno mede 20,00m e confronta com o lote 75; nos fundos mede 7,00m e confronta com os lotes 35-A e 34-B, encerrando uma área de 131,00m², constando como proprietária a Senhora MARIA PERRI BARÃO, residente na Rua Prof. Zeferino Ferraz nº 281, Itaim Paulista, SP."



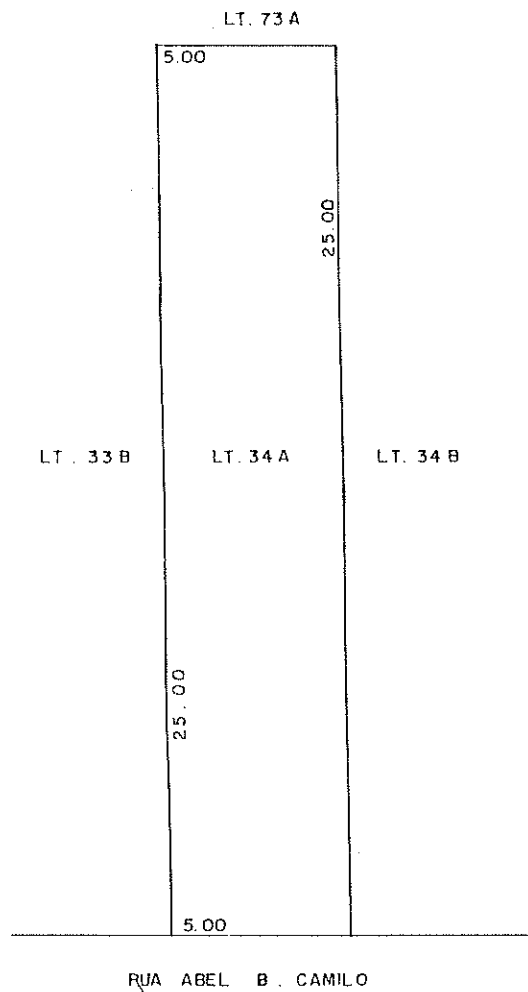
Prefeitura Municipal de Ferraz de Vasconcelos

Estado de São Paulo


Decreto nº 4.070/95 - fls. 04

CROQUI DE ÁREA

Propr.: Luis Carlos Martins
Lote: 34A
Loteamento: Maria Perri Barão
Área= 125,00m²
Class: 13.100.009.00



esc: 1:200



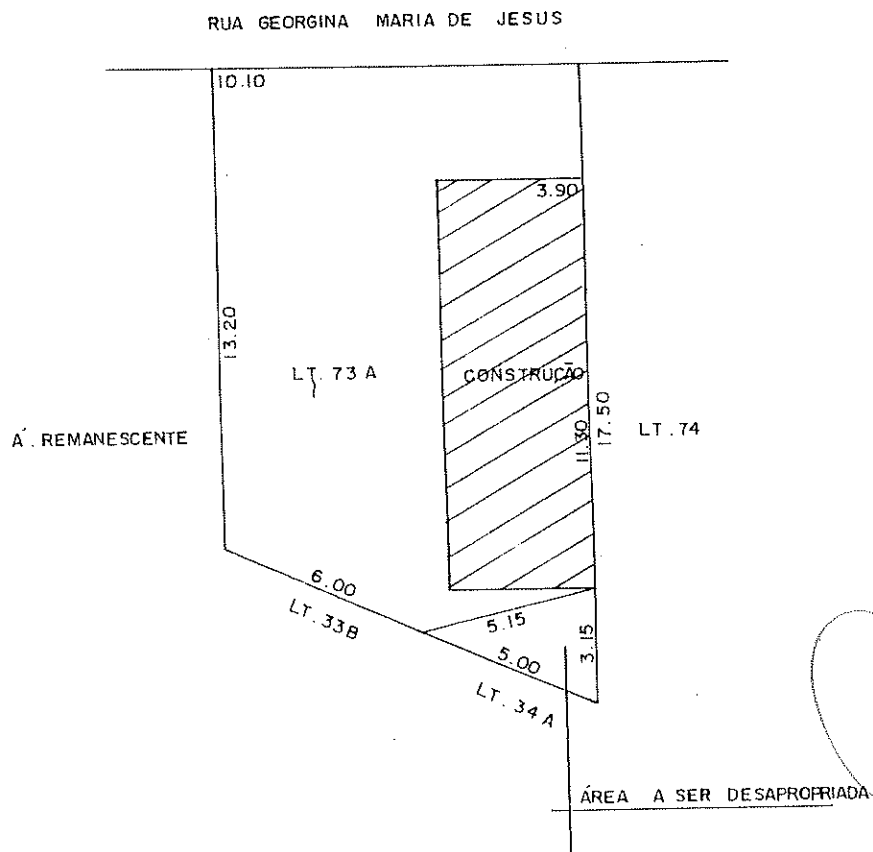
Prefeitura Municipal de Ferraz de Vasconcelos

Estado de São Paulo

Decreto nº 4.070/95 - fls. 05

CROQUI DE ÁREA

Propr.: Maria Perri Barão
Compr.: Vicente Pereira
Lote: 73A
Loteamento: Maria Perri Barão
Área do terreno = 155,00m²
Área a desapropriar = 7,71m²
Class: 13.100.041.00



esc: 1:200



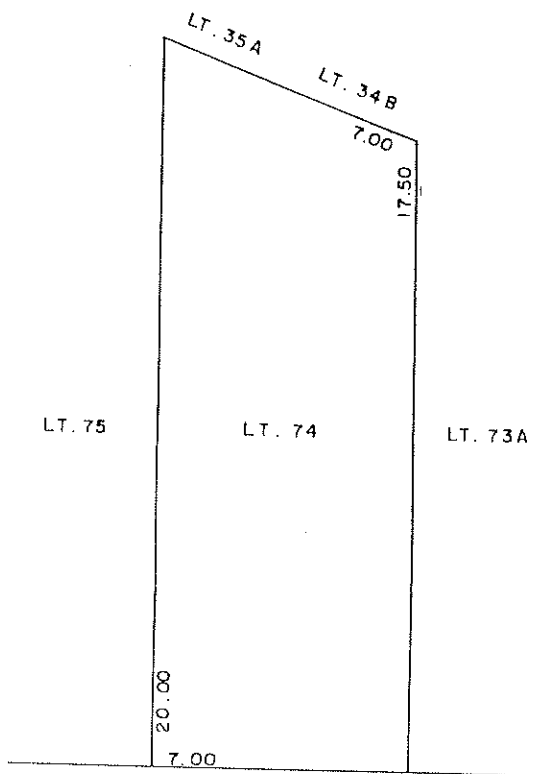
Prefeitura Municipal de Ferraz de Vasconcelos

Estado de São Paulo

Decreto nº 4.070/95 - fls. 06

CROQUI DE ÁREA

Propr: Maria Perri Barão
Lote: 74
Loteamento: Maria Perri Barão
Área = 131,50m²
Class: 13.100.040.00



RUA GEORGINA MARIA DE JESUS

esc:1.200