



Prefeitura Municipal de Ferraz de Vasconcelos
Estado de São Paulo

DECRETO Nº 4.780, de 4 de julho de 2005.

"Declara de utilidade pública para fins de desapropriação, bem imóvel destinado a Instalação de Parque Industrial."

JORGE ABISSAMRA, Prefeito do Município de Ferraz de Vasconcelos, no uso de suas atribuições legais e, nos termos da Lei nº 2.626, de 29 de junho de 2005; Decreto-Lei nº 3.365, de 21 de junho de 1941 e art. 104, da Lei Orgânica do Município; e considerando o constante no processo interno nº 6/2005-S.M.P.;

DECRETA:

Artigo 1º - Fica declarado de utilidade pública, para fins de desapropriação amigável ou judicial, os imóveis localizados à *Rua Masato Sakai c/Rua Sallum Kalil c/ Avenida Presidente Tancredo Almeida Neves*, loteamento denominado Vila São Miguel, neste município, conforme Croqui e Memorial Descritivo, Anexos I, II, III, IV, V e VI; partes integrantes desta Lei.

Artigo 2º - Os imóveis de que trata o artigo anterior, ficarão pertencendo ao Patrimônio Imobiliário da Prefeitura Municipal de Ferraz de Vasconcelos e, destinam-se à criação de **Parque Industrial**.

Artigo 3º - O ônus da aquisição, objeto do presente Decreto, correrá a conta de verba própria orçamentária, suplementada se necessário.



Prefeitura Municipal de Ferraz de Vasconcelos
Estado de São Paulo

Decreto nº 4.780/2005 – fls.2

Artigo 4º - Este Decreto entra em vigor na data de sua publicação.

Ferraz de Vasconcelos, 4 de julho de 2005.



JORGE ABISSAMRA
PREFEITO



MOACIR JOSÉ PINA
SECRETÁRIO MUNICIPAL DE PLANEJAMENTO



ELIAS ABISSAMRA
SECRETÁRIO MUNICIPAL DE OBRAS E SERV MUNICIPAIS

Registrado na Secretaria Municipal de Administração – Departamento de Administração e publicado no Quadro Editais do Paço Municipal na mesma data.



ROSELI MORILLA BAPTISTA DOS SANTOS
SECRETÁRIA MUNICIPAL DE ADMINISTRAÇÃO



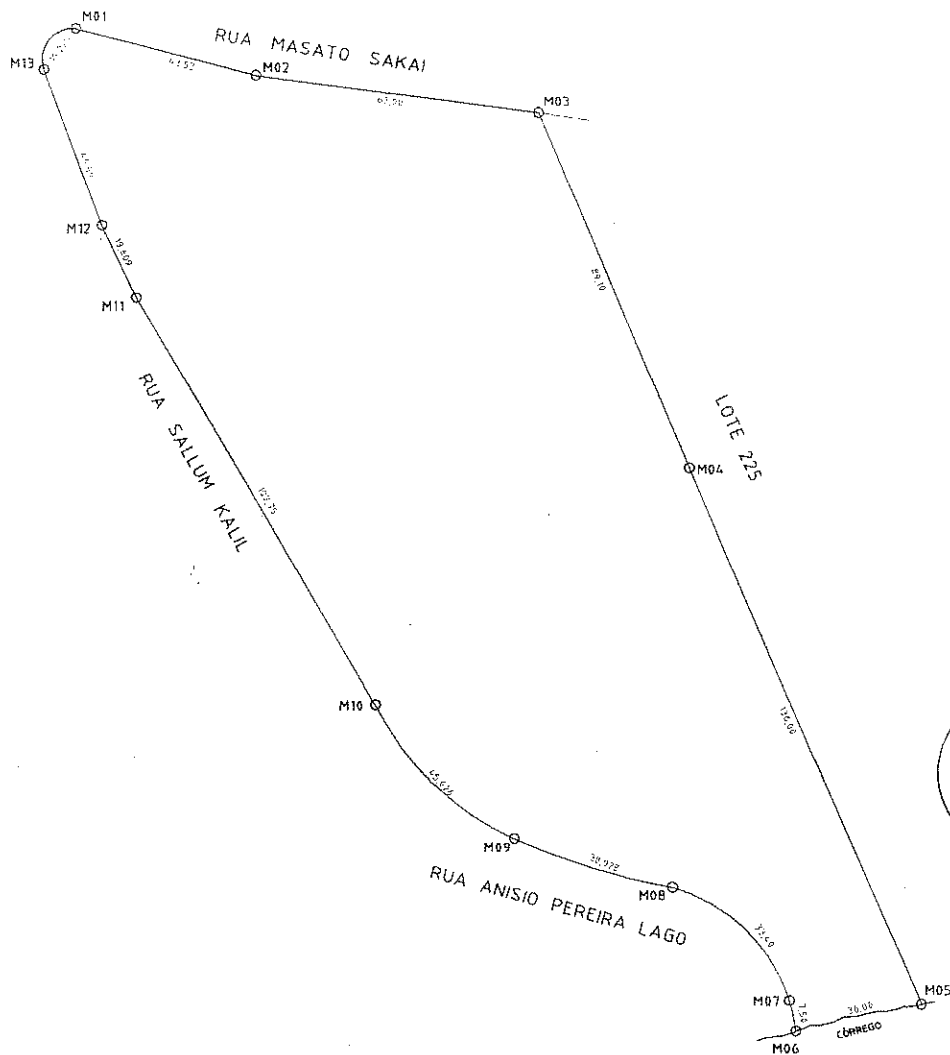
Prefeitura Municipal de Ferraz de Vasconcelos
Estado de São Paulo

Decreto nº 4.780/2005 – fls.3

ANEXO I

CROQUI DE ÁREA

Local: Rua Masato Sakai, Rua Sallum Kalil e Rua Anisio Pereira Lago
Loteamento Vila São Miguel - Quadra C - Ferraz de Vasconcelos
Insc. Mun: 15.0011.0001-000 à 15.0011.0004-000
Área Total da Quadra: 20.065,298m²





Prefeitura Municipal de Ferraz de Vasconcelos
Estado de São Paulo

Decreto nº 4.780/2005 – fls.4

ANEXO II

MEMORIAL DESCRITIVO

Local: Rua Masato Sakai , Rua Sallum Kalil e Rua Anísio Pereira Lago
Loteamento Vila São Miguel – Quadra C – Ferraz de Vasconcelos
Inscrição Municipal:15.0011.0001-000 à 15.0011.0004-000,
Área total da Quadra : 20.065,298 m².

"Inicia-se no marco 1, fazendo frente para a Rua Masato Sakai, segue numa distância de 43,53m até encontrar o marco 2; daí segue em linha reta fazendo frente para a Rua Masato Sakai numa distância de 67,00m até encontrar o marco 3; daí vira a direita, segue em linha reta confrontando com o lote 225, numa distância de 89,10m até encontrar o marco 4; daí segue em linha reta confrontando com o lote 225 numa distância de 136,00m até encontrar o marco 5; daí vira a direita, segue margeando o córrego numa distância de 30,00m até encontrar o marco 6; daí vira a direita, segue em curva fazendo frente com a Rua Anísio Pereira Lago numa distância de 7,50m até encontrar o marco 7; daí vira a esquerda, segue em curva fazendo frente com a Rua Anísio Pereira Lago numa distância de 33,40m até encontrar o marco 8; daí segue em curva fazendo frente para a Rua Anísio Pereira Lago numa distância de 38,928m até encontrar o marco 9; daí vira a direita, segue em curva fazendo frente para Rua Sallum Kalil numa distância de 45,026m até encontrar o marco 10; daí segue em linha reta fazendo frente para Rua Sallum Kalil numa distância de 109,75m até encontrar o marco 11, daí segue em linha reta fazendo frente para Rua Sallum Kalil, numa distância de 19,809m até encontrar o marco 12; daí segue em linha reta fazendo frente para Rua Sallum Kalil numa distância de 40,00m até encontrar o marco 13; daí vira à direita, segue em curva fazendo frente para Rua Sallum Kalil numa distância de 19,225m até encontrar o marco 1, ponto inicial dessa descrição encerrando um total de 20.065,298 m²

O sentido da leitura desta descrição é horário."

Ferraz de Vasconcelos, 4 de julho de 2005


JORGE ABISSAMRA
PREFEITO


MOACIR JOSÉ PINA
SECRETÁRIO MUNICIPAL DE PLANEJAMENTO


ELIAS ABISSAMRA
SECRETÁRIO MUNICIPAL DE OBRAS E SERV MUNICIPAIS

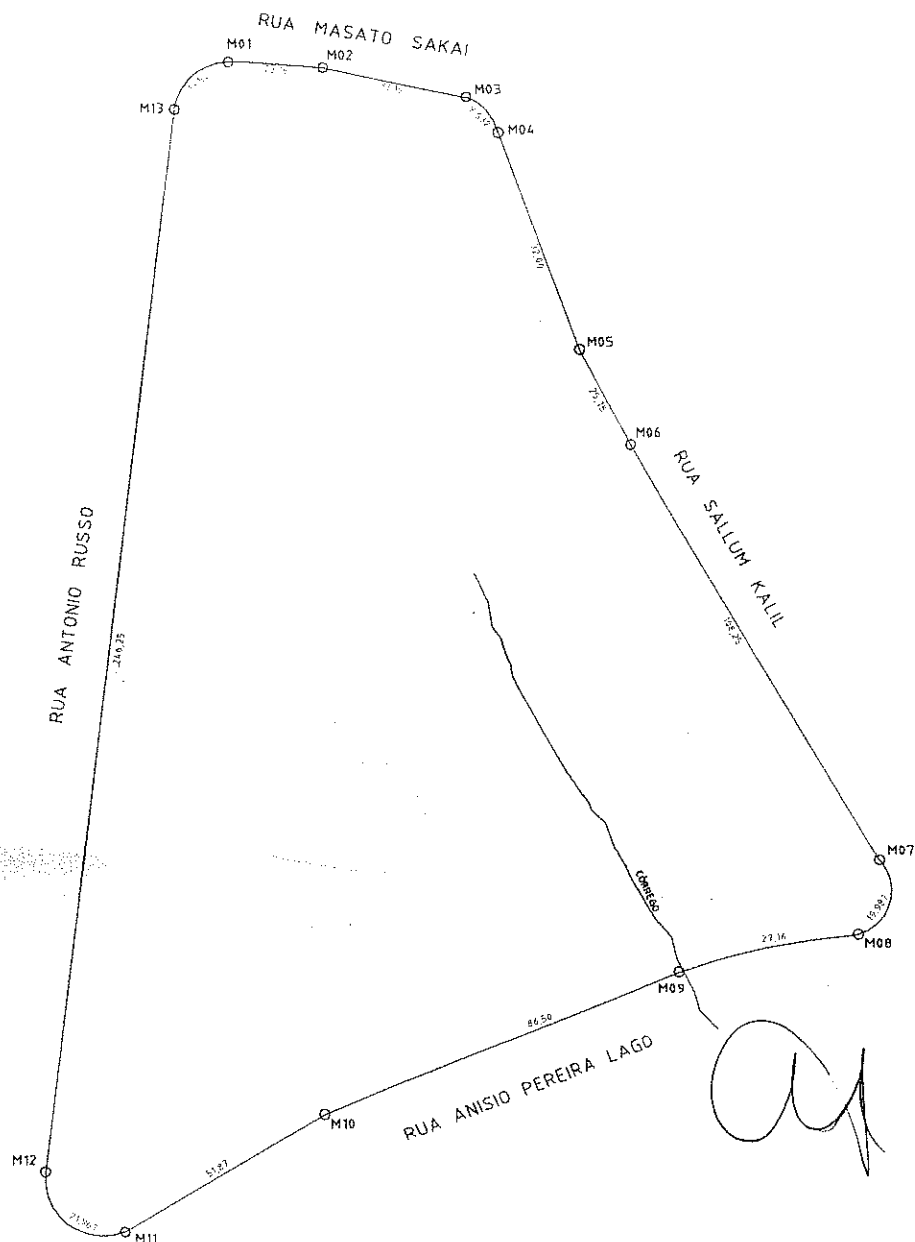


Prefeitura Municipal de Ferraz de Vasconcelos
Estado de São Paulo

Decreto nº 4.780/2005 – fls.5

ANEXO I I I
CROQUI DE ÁREA

Local: Rua Masato Sakai, Rua Sallum Kalil e Rua Anisio Pereira Lago
Loteamento Vila São Miguel – Quadra B – Ferraz de Vasconcelos
Insc. Mun.: 15.0014.0001-000 à 15.0014.0006-000
Área Total da Quadra: 30.331,736m²





Prefeitura Municipal de Ferraz de Vasconcelos
Estado de São Paulo

Decreto nº 4.780/2005 – fls. 6

ANEXO IV

MEMORIAL DESCRITIVO

Local: Rua Masato Sakai , Rua Sallum Kalil e Rua Anísio Pereira Lago
Loteamento Vila São Miguel – Quadra B – Ferraz de Vasconcelos
Inscrição Municipal: 15.0014.0001-000 à 15.0014.0006-000,
Área total da Quadra : 30.331,736 m²

“Inicia-se no marco 1 fazendo frente para Rua Masato Sakai, segue numa distância de 23,18m até encontrar o marco 2; daí segue em linha reta fazendo frente para a Rua Masato Sakai numa distância de 33,19m até encontrar o marco 3; daí vira a direita, segue em curva fazendo frente para a Rua Sallum Kalil numa distância de 8,932m até encontrar o marco 4; daí segue em linha reta fazendo frente para a Rua Sallum Kalil numa distância de 32,00m até encontrar o marco 5; daí segue em linha reta fazendo frente para a Rua Sallum Kalil numa distância de 25,75m até encontrar o marco 6; daí segue em linha reta fazendo frente com a Rua Sallum Kalil numa distância de 108,25m até encontrar o marco 7; daí vira a direita, segue em curva fazendo frente com a Rua Anísio Pereira Lago numa distância de 19,987m até encontrar o marco 8; daí segue em curva fazendo frente para Rua Anísio Pereira Lago numa distância de 27,16m até encontrar o marco 9; daí vira, segue em linha reta fazendo frente para a Rua Anísio Pereira Lago numa distância de 86,50m até encontrar o marco 10; daí segue em linha reta fazendo frente para Rua Anísio Pereira Lago numa distância de 51,87m até encontrar o marco 11; daí vira a direita, segue em curva fazendo frente para Rua Antonio Russo numa distancia de 21,967 m até encontrar o marco 12; daí segue em linha reta fazendo frente para Rua Antonio Russo numa distância de 246,25m até encontrar o marco 13; daí vira a direita, segue em curva fazendo frente para Rua Antonio Russo numa distância de 15,50m até encontrar o marco 1; ponto inicial desta descrição, encerrando uma área total de 30.331,736 m².

O sentido da leitura desta descrição é horário.”

Ferraz de Vasconcelos, 4 de julho de 2005


JORGE ABISSAMRA
PREFEITO


MOACIR JOSÉ PINA
SECRETÁRIO MUNICIPAL DE PLANEJAMENTO


ELIAS ABISSAMRA
SECRETÁRIO MUNICIPAL DE OBRAS E SERV MUNICIPAIS

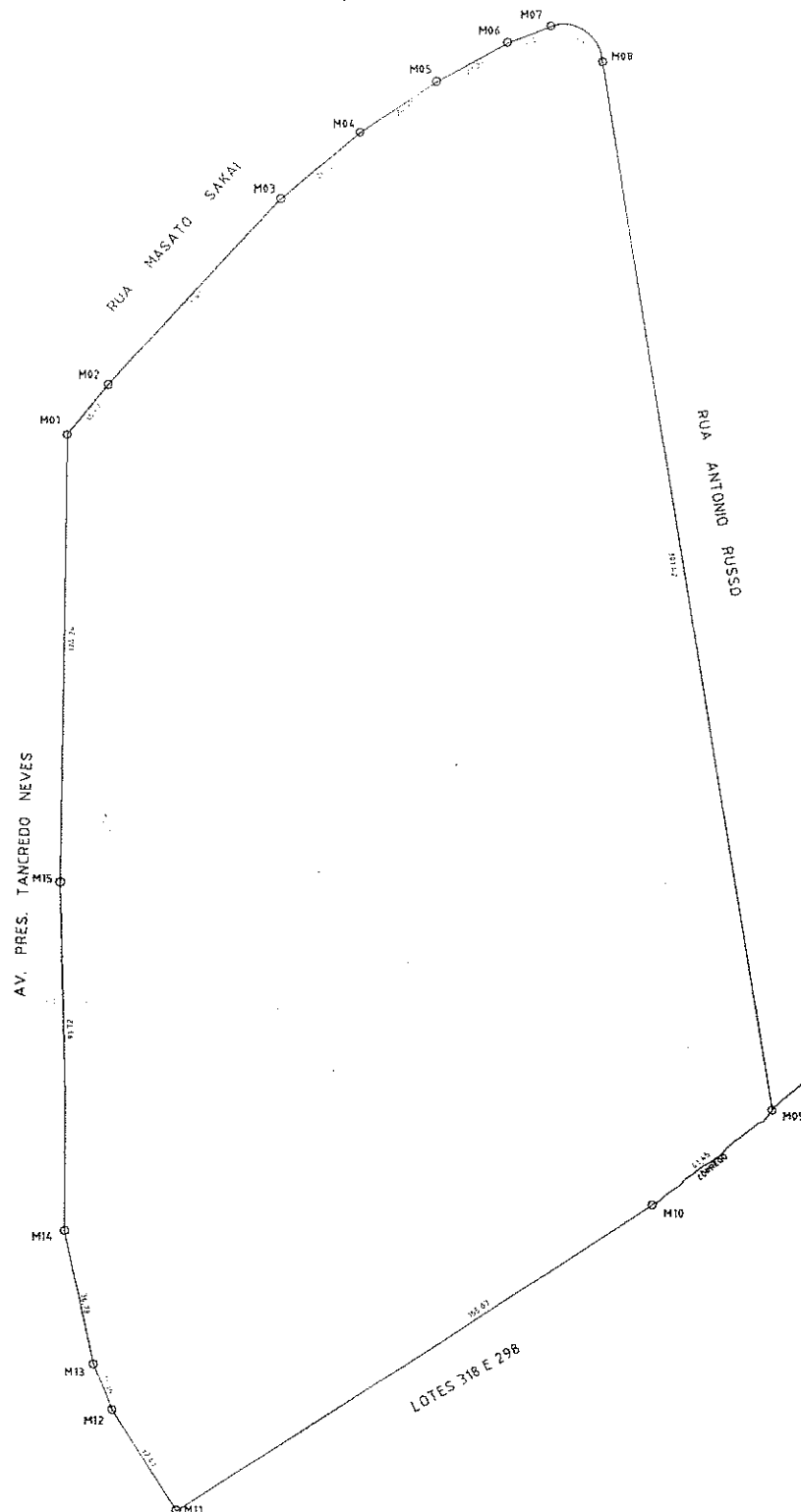


Prefeitura Municipal de Ferraz de Vasconcelos
Estado de São Paulo

Decreto nº 4.780/2005 – fls.7

CROQUI DE ÁREA ANEXO V

Local: Rua Masato Sakai, Rua Sallum Kalil e Av. Pres. Tancredo A. Neves
Loteamento Vila São Miguel - Quadra A - Ferraz de Vasconcelos
Insc. Mun. 15.0017.0001-000 à 15.0015.0011-000
Área Total da Quadra: 56.218,058m²





Prefeitura Municipal de Ferraz de Vasconcelos
Estado de São Paulo

Decreto nº 4.780/2005 – fls.8

ANEXO VI

MEMORIAL DESCRITIVO

Local: Rua Masato Sakai , Rua Sallum Kalil e Av. Pres. Tancredo A. Neves
Loteamento Vila São Miguel – Quadra A – Ferraz de Vasconcelos
Inscrição Municipal:15.0017.0001-000 à 15.0015.0011-000,
Área total da Quadra : 56.218,058 m²


“Inicia-se no marco 1, fazendo frente par Rua Masato Sakai, segue numa distância de 16,48m até encontrar o marco 2; daí segue em linha reta fazendo frente para a Rua Masato Sakai numa distância de 70,87 m até encontrar o marco 3; daí segue em linha reta fazendo frente para a Rua Masato Sakai numa distância de 28,12m até encontrar o marco 4; daí segue em linha reta fazendo frente para a Rua Masato Sakai numa distância de 24,37m até encontrar o marco 5; daí segue em linha reta fazendo frente para a Rua Masato Sakai numa distância de 23,23m até encontrar o marco 6; daí segue em linha reta fazendo frente com a Rua Masato Sakai numa distância de 14,00m até encontrar o marco 7; daí vira a direita, segue em curva fazendo frente com a Rua Antonio Russo numa distância de 15,97m até encontrar o marco 8; daí segue em linha reta frente para Rua Antonio Russo numa distância de 301,42m até encontrar o marco 9; daí vira a direita, segue margeando o córrego numa distância de 41,45m até encontrar o marco 10; daí segue em linha reta confrontando com os lotes 318 e 298 numa distância de 155,07m até encontrar com o marco 11; daí vira-se a direita, segue em linha reta fazendo frente com a Avenida Presidente Tancredo Neves numa distância de 32,63m até encontrar o marco 12; daí segue em linha reta fazendo frente para a Avenida Presidente Tancredo Neves numa distância de 13,34m até o marco 13; daí segue em linha reta de frente para Avenida Presidente Tancredo Neves numa distância de 36,78m até encontrar o marco 14; daí segue em linha reta de frente para a Avenida Presidente Tancredo Neves numa distância de 91,72m até encontrar o marco 15; daí segue em linha reta de frente para a Avenida Presidente Tancredo Neves numa distância de 124,24m encontrando com o marco 1, ponto inicial desta descrição, encerrando um total de 56.218,058 m².

O sentido da leitura desta descrição é horário.”

Ferraz de Vasconcelos, 4 de julho de 2005.


JORGE ABISSAMRA
PREFEITO


MOACIR JOSÉ PINA
SECRETÁRIO MUNICIPAL DE PLANEJAMENTO


ELIAS ABISSAMRA
SECRETÁRIO MUNICIPAL DE OBRAS E SERV MUNICIPAIS