



Prefeitura Municipal de Ferraz de Vasconcelos
Estado de São Paulo

DECRETO Nº 4.834, de 18 de março de 2006.

"Declara de utilidade pública para fins de desapropriação, bem imóvel destinado a fins educacional e de ação social."

JORGE ABISSAMRA, Prefeito do Município de Ferraz de Vasconcelos, no uso de suas atribuições legais e, nos termos da Lei nº 2.686, de 26 de dezembro de 2005; Decreto-Lei nº 3.365, de 21 de junho de 1941 e art. 104, da Lei Orgânica do Município;

DECRETA:

Artigo 1º - Fica declarado de utilidade pública, para fins de desapropriação amigável ou judicial, áreas de terra existente no **Núcleo Itaim**, conforme consta dos croquis e memoriais descritivos, partes integrantes deste Decreto.

Artigo 2º - Os imóveis de que trata o artigo anterior, ficarão pertencendo ao Patrimônio Imobiliário da Prefeitura Municipal de Ferraz de Vasconcelos e, destinam-se para fins **educacional e de ação social**.

Artigo 3º - O ônus da aquisição, objeto do presente Decreto, correrá a conta de verba própria orçamentária, suplementada se necessário.

Artigo 4º - Este Decreto entra em vigor na data de sua publicação.

Ferraz de Vasconcelos, 18 de março de 2006.


JORGE ABISSAMRA
PREFEITO



Prefeitura Municipal de Ferraz de Vasconcelos
Estado de São Paulo

Decreto nº 4.834/2006 – fls.2

MOACIR JOSÉ PINA
SECRETÁRIO MUNICIPAL DE PLANEJAMENTO

Registrado na Secretaria Municipal de Administração – Departamento de Administração e publicado no Quadro Editais do Paço Municipal na mesma data.

ROSELI MORILLA BAPTISTA DOS SANTOS
SECRETÁRIA MUNICIPAL DE ADMINISTRAÇÃO



Prefeitura Municipal de Ferraz de Vasconcelos
Estado de São Paulo

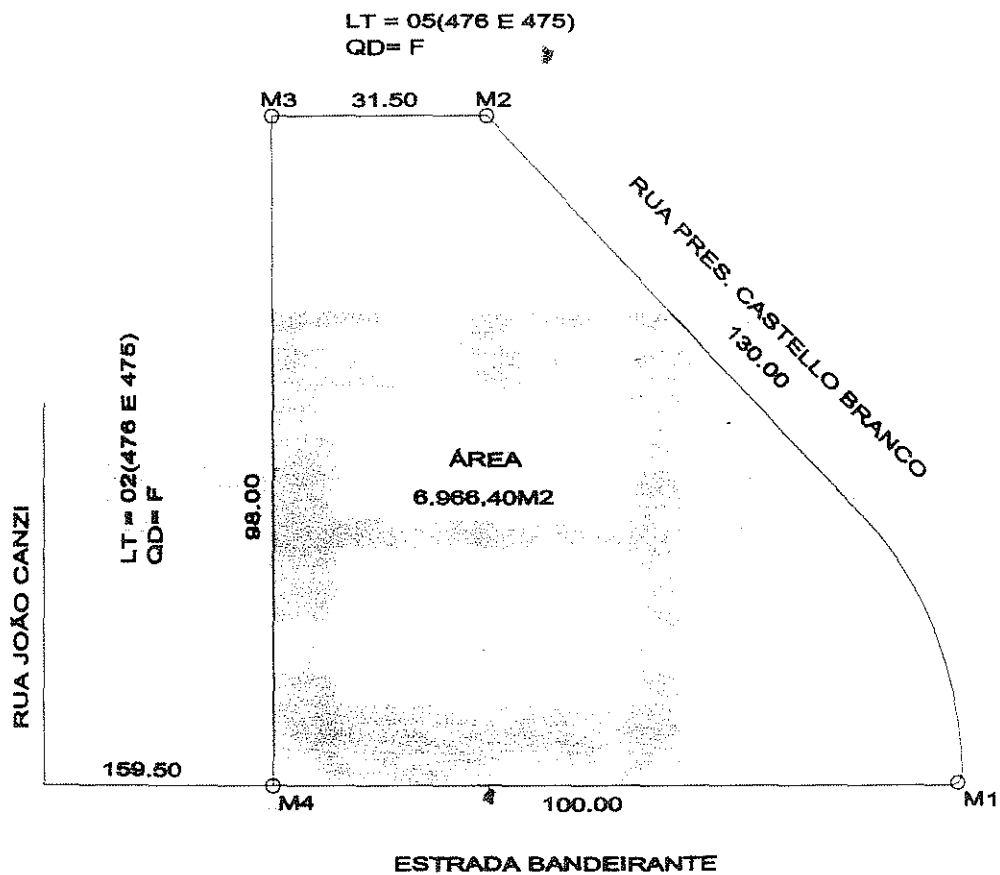
CROQUI DE ÁREA

PROPRIETÁRIO: ALUMINIO IRAJA LTDA

LOCAL: ESTRADA BANDEIRANTE

LOTE: 1(476 E 475) - NÚCLEO ITAIM / INSC.MUNIC.:15.004.0018.00

ÁREA TOTAL DO TERRENO: 6.966,40M²





Prefeitura Municipal de Ferraz de Vasconcelos
Estado de São Paulo

MEMORIAL DESCRITIVO

PROPRIETÁRIO: ALUMINIO IRAJA LTDA
LOCAL: ESTRADA BANDEIRANTES
INSC. MUNICIPAL: 15.004.0018.00
ÁREA TOTAL DO TERRENO: 6.966,40M²

"Inicia-se no marco 1, segue em linha semi-reta numa distância de 130m (cento e trinta metros) confrontando a Rua Pres. Castelo Branco até encontrar o marco 2; daí vira a esquerda, segue em linha reta, numa distância de 31.50 m (trinta e um metros e cinquenta centímetros) confrontando o lote 05(476 e 475) até encontrar o marco 3; segue até o marco 4, numa distância de 98.00 m (noventa e oito metros) confrontando o lote 02(476 e 475); daí vira a esquerda segue em linha reta, numa distância de 100m (cem metros) até encontrar o marco 1, ponto inicial desta descrição, e fazendo frente para a Estrada bandeirante. Encerrando uma área total de 6.966.40 m².

O sentido desta leitura é anti-horário."



Prefeitura Municipal de Ferraz de Vasconcelos
Estado de São Paulo

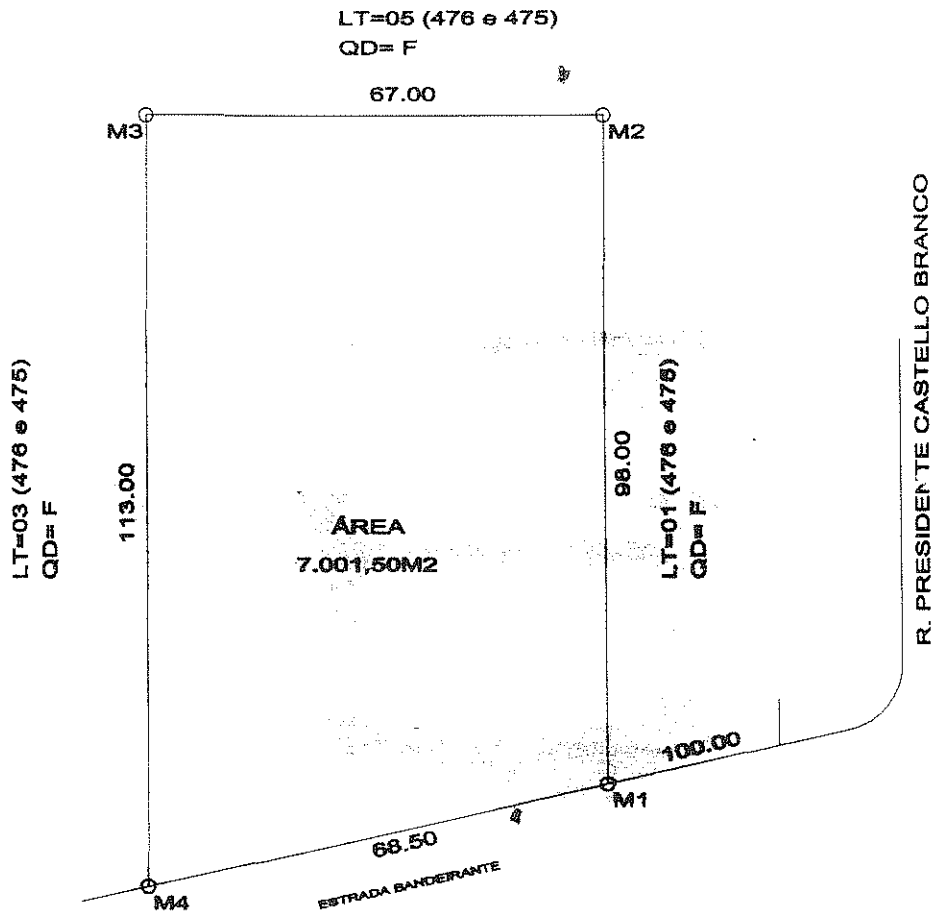
CROQUI DE ÁREA

PROPRIETÁRIO: ALUMINIO IRAJA LTDA

LOCAL: ESTRADA BADEIRANTE

LOTE: 2 (476 e 475) - NÚCLEO ITAIM / INSC.MUNIC.:15.004.0019.00

ÁREA TOTAL DO TERRENO: 7.001,50M²





Prefeitura Municipal de Ferraz de Vasconcelos
Estado de São Paulo

MEMORIAL DESCRITIVO

PROPRIETÁRIO: ALUMINIO IRAJA LTDA
LOCAL: ESTRADA BANDEIRANTES
INSC. MUNICIPAL: 15.004.0019.00
ÁREA TOTAL DO TERRENO: 7.001,50M²

"Inicia-se no marco 1, segue em linha reta, confrontando o lote 01(476 e 475), numa distância de 98.00m (noventa e oito metros) até encontrar o marco 2; daí vira a esquerda, segue em linha reta, numa distância de 67.00 m (sessenta e sete metros) confrontando o lote 05 (476 e 475) até o marco 3; segue até o marco 4, confrontando o lote 03 (476 e 475), numa distância de 113.00 m (cento e treze metros); daí vira a esquerda e segue em linha reta, numa distância de 68.50 m (sessenta e oito metros e cinquenta centímetros) até encontrar o marco 1, ponto inicial desta descrição, e fazendo frente para a Estrada Bandeirante. Encerrando uma área total de 7.001,50 m².

O sentido desta leitura é anti-horário."

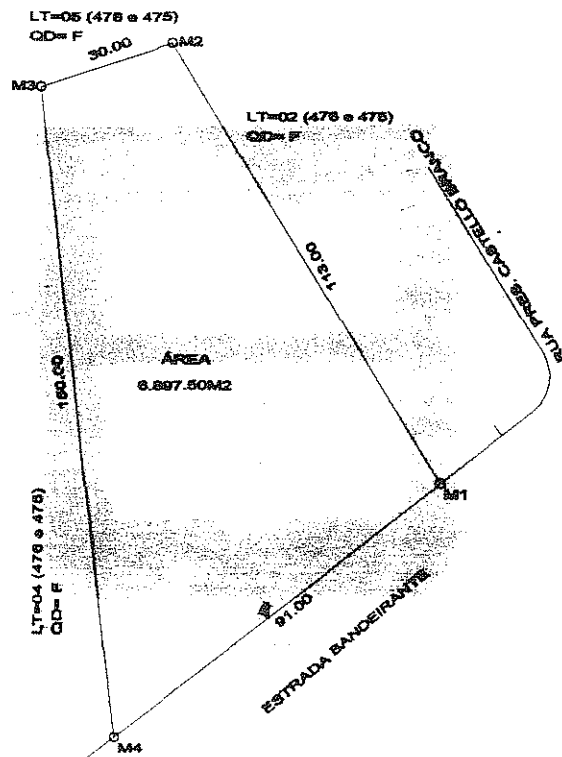


Prefeitura Municipal de Ferraz de Vasconcelos

Estado de São Paulo

CROQUI DE ÁREA

PROPRIETÁRIO: ALUMINIO IRAJA
LOCAL: ESTRADA BANDEIRANTE
LOTE: 3 (478 E 475) - NÚCLEO ITAIM / INSC.MUNIC.: 15.004.0023.00
ÁREA TOTAL DO TERRENO: 6.897.50M2





Prefeitura Municipal de Ferraz de Vasconcelos
Estado de São Paulo

MEMORIAL DESCRITIVO

PROPRIETÁRIO: ALUMINIO IRAJA LTDA
LOCAL: ESTRADA BANDEIRANTE
INSC. MUNICIPAL: 15.004.023.00
ÁREA TOTAL DO TERRENO: 6.897.50M2

"Inicia-se no marco 1, segue em linha reta numa distância de 113,00m (cento e treze metros), confrontando o lote 02(476 e 475) até encontrar o marco 2; daí vira a esquerda, segue em linha reta, numa distância de 30.00 m (trinta metros) confrontando o lote 05(476 e 475) até o marco 3; segue até o marco 4 confrontando o lote 04(476 e 475), numa distância de 150.00 m (cento e cinquenta metros); daí vira a esquerda segue em linha reta, numa distância de 91,00m (noventa e um metros), ate encontrar o marco 1 ponto inicial desta descrição, e fazendo frente para a Estrada Bandeirante. Encerrando uma área total de 6.897.50 m².

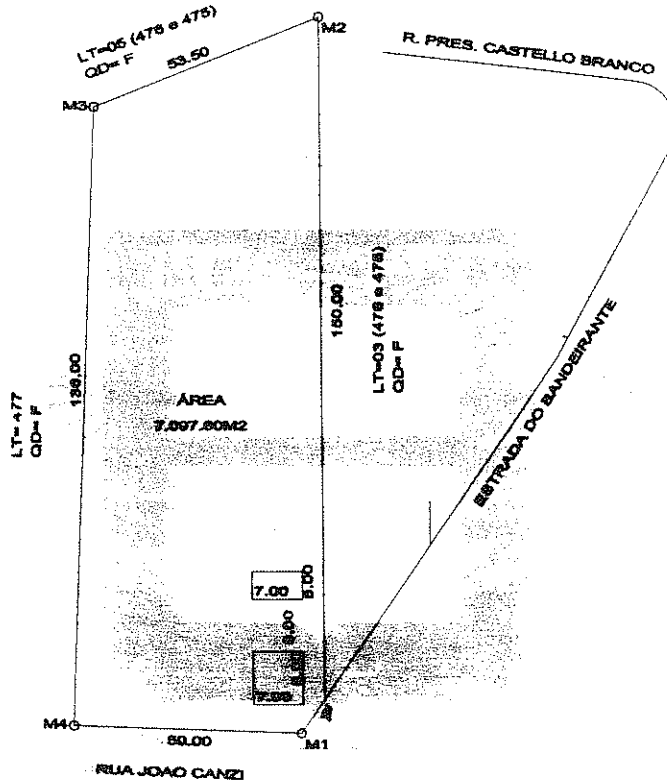
O sentido desta leitura é anti-horário."



Prefeitura Municipal de Ferraz de Vasconcelos
Estado de São Paulo

CROQUI DE ÁREA

PROPRIETÁRIO: ALUMINIO IRAJA LTDA
LOCAL: RUA JOAO CANZI
LOTE: 4 (476 e 475) - NÚCLEO ITAIM / INSC.MUNIC. 15.004.0024.00
ÁREA CONSTRUÍDA: 91.00M²
ÁREA TOTAL DO TERRENO: 7.097.60M²





Prefeitura Municipal de Ferraz de Vasconcelos
Estado de São Paulo

MEMORIAL DESCRITIVO

PROPRIETÁRIO: ALUMINIO IRAJA LTDA
LOCAL: Rua João Canzi
INSC. MUNICIPAL: 15.004.0024.00
ÁREA CONSTRUIDA: 91.00M²
ÁREA TOTAL DO TERRENO: 7.097.60M²

"Inicia-se no marco 1, segue em linha reta numa distância de 150,00m (cento e cinquenta metros), confrontando o lote 03, até encontrar o marco 2, daí vira a esquerda, segue em linha reta confrontando o lote 05, numa distância de 53.50 m (cinquenta e três metros e cinquenta centímetros) até o marco 3; segue até o marco 4, numa distância de 136.00 m (cento e trinta e seis metros) confrontando o lote 477, daí vira a esquerda e segue em linha reta, numa distância de 50.00 m (cinquenta metros) até encontrar o marco 1, ponto inicial desta descrição, e fazendo frente para a Rua João Canzi. Encerrando uma área total de 7.097.60 m².

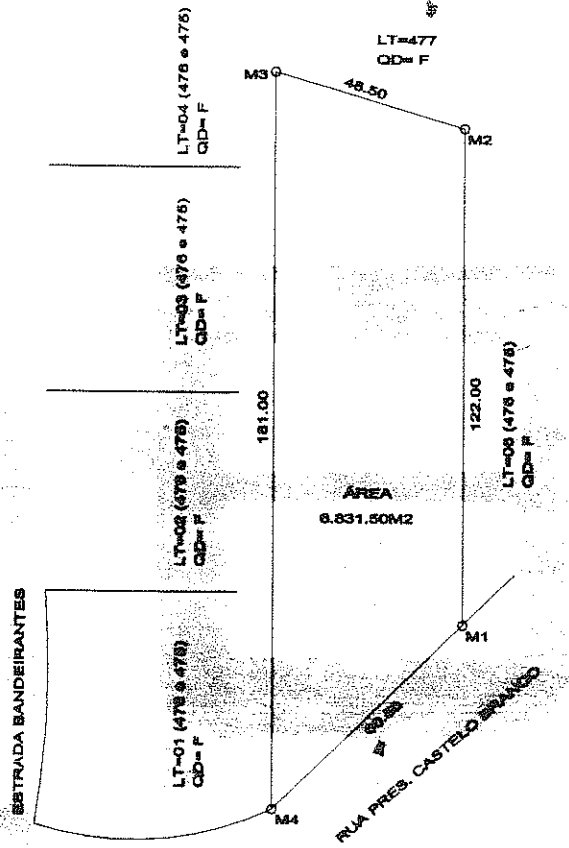
O sentido desta leitura é anti-horário.



Prefeitura Municipal de Ferraz de Vasconcelos
Estado de São Paulo

CROQUI DE ÁREA

PROPRIETÁRIO: ALUMÍNIO IRAJA LTDA
LOCAL: RUA PRES. CASTELO BRANCO
LOTE: 5 (478 e 476) - NÚCLEO ITAIM / INSC.MUNIC.:15.004.0025.00
ÁREA TOTAL DO TERRENO: 6.831,50M²





Prefeitura Municipal de Ferraz de Vasconcelos

Estado de São Paulo

MEMORIAL DESCRITIVO

PROPRIETÁRIO: ALUMINIO IRAJA LTDA

LOCAL: Rua Pres. Castello Branco

INSC. MUNICIPAL: 15.004.0025.000

ÁREA TOTAL DO TERRENO: 6.831,50M²

"Inicia-se no marco 1, segue em linha reta numa distância de 122.00m (cento e vinte e dois metros), confrontando o lote 06 até encontrar o marco 2; daí vira a esquerda, segue em linha reta, numa distância de 48.50 m (quarenta e oito metros e cinquenta centímetros) confrontando o lote 477 até o marco 3; segue até o marco 4, numa distância de 181 m (cento e oitenta e um metros) confrontando os lotes 01, 02, 03 e 04; daí vira a esquerda e segue em linha reta, numa distância de 60.50 m (sessenta metros e cinquenta centímetros) até encontrar o marco 1, ponto inicial desta descrição, e fazendo frente para a Rua Pres. Castello Branco. Encerrando uma área total de 6.831,50 m².

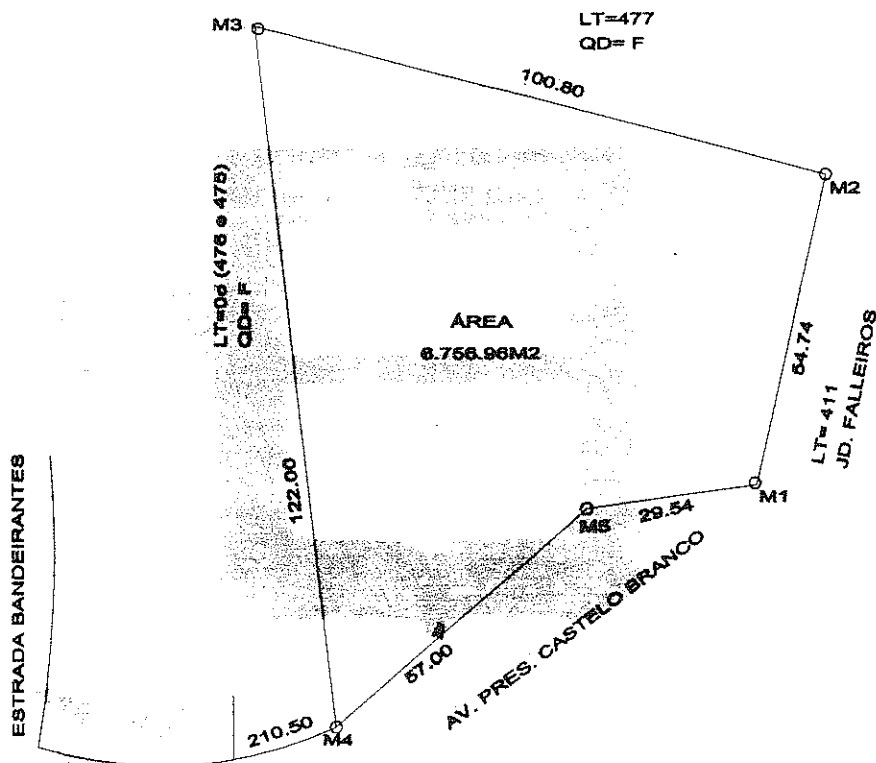
O sentido desta leitura é Anti-horário."



Prefeitura Municipal de Ferraz de Vasconcelos
Estado de São Paulo

CROQUI DE ÁREA

PROPRIETÁRIO: ALUMINIO IRAJA LTDA
RUA PRES. CASTELLO BRANCO
LOTE: 8 (476 e 475) - NÚCLEO ITAIM / INSC.MUNIC.:15.004.0026.00
ÁREA TOTAL DO TERRENO: 6.756.96M²





Prefeitura Municipal de Ferraz de Vasconcelos

Estado de São Paulo

MEMORIAL DESCRITIVO

PROPRIETÁRIO: ALUMINIO IRAJA LTDA
LOCAL: RUA PRES. CASTELLO BRANCO
INSC. MUNICIPAL: 156.004.0026.00
ÁREA TOTAL DO TERRENO: 6.756.96

"Inicia-se no marco 1, segue em linha reta numa distância de 54.74m (cinquenta e quatro metros e setenta e quatro centímetros) confrontando o lote 411, até encontrar o marco 2; daí vira a esquerda, segue em linha reta, numa distância de 100.80m (cem metros e oitenta centímetros) confrontando o lote 477 até o marco 3; segue até o marco 4, numa distância de 122.00 m (cento e vinte e dois metros) confrontando o lote 05; daí vira a esquerda e segue em linha reta, numa distância de 57.00 m (cinquenta e sete metros) até o marco 5 e segue ainda uma distância de 29.54 (vinte e nove metros e cinquenta e quatro centímetros) até encontrar o marco 1, ponto inicial desta descrição, e fazendo frente para a Avenida Pres. Castello Branco. Encerrando uma área total de 6.756.96 m².

O sentido desta leitura é anti-horário."