



Prefeitura Municipal de Ferraz de Vasconcelos
Estado de São Paulo

DECRETO Nº 4.957, de 19 de novembro de 2007.

"Dispõe sobre doação de área com base na Lei nº 2.587/2005."

JORGE ABISSAMRA, Prefeito do Município de Ferraz de Vasconcelos, no uso de suas atribuições legais, e a vista do contido no processo protocolizado nº 4.973/2007;

DECRETA:


Art. 1º. Doa área existente a Rua Itaprata nº 330, Lote 40, Quadra J, Inscrita neste Município sob o nº 18.0020.003-000, com área de 14.868,00m², localizada no Loteamento denominado Núcleo Itaim, neste Município, conforme "Croqui" e "Memorial Descritivo" anexos ao presente e declarada de utilidade pública através do Decreto nº 4.937/2007, para a Empresa AGRAPLAST – INDUSTRIA E COMERCIO LTDA EPP, CNPJ nº 67.768.457/0001-11 e Inscrição Estadual nº 113.490.225.113, localizada a Rua Shinzaburo Mizutani, 297, Pq. Do Carmo – São Paulo.

Art. 2º. A mencionada doação é com base na Lei nº 2.587, de 2 de março de 2005, que dispõe sobre a criação e ampliação de Distrito Industrial, concede incentivo fiscal e outros benefícios às indústrias e ou prestadores de serviços que vierem a se instalar no Município de Ferraz de Vasconcelos e dá outras providências correlatas, e alterada pela Lei nº 2.612/2005.

Art. 3º. Este Decreto entra em vigor na data de sua publicação, revogadas as disposições em contrário.

Ferraz de Vasconcelos, 19 de novembro de 2007.

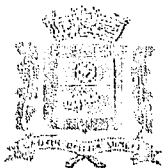

JORGE ABISSAMRA
PREFEITO


CLAUDIO ROBERTO RAMOS
SECRETÁRIA MUNICIPAL DE IND. COM. CIÊNCIAS E TECNOLOGIA

Registrado na Secretaria Municipal de Administração – Departamento de Administração e publicado no Quadro Editais do Paço Municipal na mesma data.


ROSELI MORILLA BAPTISTA DOS SANTOS
SECRETÁRIA MUNICIPAL DE ADMINISTRAÇÃO

CÓPIA



PREFEITURA MUNICIPAL DE FERRAZ DE VASCONCELOS
Estado de São Paulo

DECRETO Nº 4.357/2007 - fls.2

MEMORIAL DESCRITIVO

ANEXO :

Proprietário: PREFEITURA MUNICIPAL DE FERRAZ DE VASCONCELOS

Local: Rua Itaprata, 330 - Lote 40 - Quadra J - Núcleo Itaim - Ferraz de Vasconcelos - São Paulo

Quadra: J Lote: 40

Inscrição Municipal: 18.0020.0003-000

Área Terreno: 14.868,00m²

Área Construída: 5.911,25 (área constante, porém inexistente, depredada)

O imóvel inicia-se no marco 01 segue em linha reta numa distância de 194,80m (cento e noventa quatro metros e oitenta centímetros) confrontando com o lote P/46, inscrito sob nº18.0020.0009-000, da quadra J do Núcleo Itaim até o marco 02; deflete à esquerda em linha reta numa distância de 96,00m (noventa e seis metros) confrontando com o lote 46-A, inscrito sob nº18.0020.0010-000 e com o lote 43-P/A, inscrito sob nº18.0020.0004-000, da quadra J do Núcleo Itaim até o marco 03; deflete à esquerda em linha reta numa distância de 85,90m (oitenta e cinco metros e noventa centímetros) confrontando com o lote 71, inscrito sob nº18.0020.0012-000, da quadra J do Núcleo Itaim até o marco 04; deflete à esquerda em linha reta numa distância de 32,60m (trinta e dois metros e sessenta centímetros) margeando e fazendo frente para a Rua Itaprata até o marco 05; deflete à direita em linha reta numa distância de 98,40 (noventa e oito metros e quarenta centímetros) margeando e fazendo frente para Rua Itaprata até o marco 06; deflete à esquerda em linha reta numa distância de 33,90m (trinta e três metros e noventa centímetros) margeando e fazendo frente para a Rua Itaprata até o marco 01, encerrando uma área de 14.868,00m² (catorze mil oitocentos e sessenta e oito metros quadrados).

CÓPIA



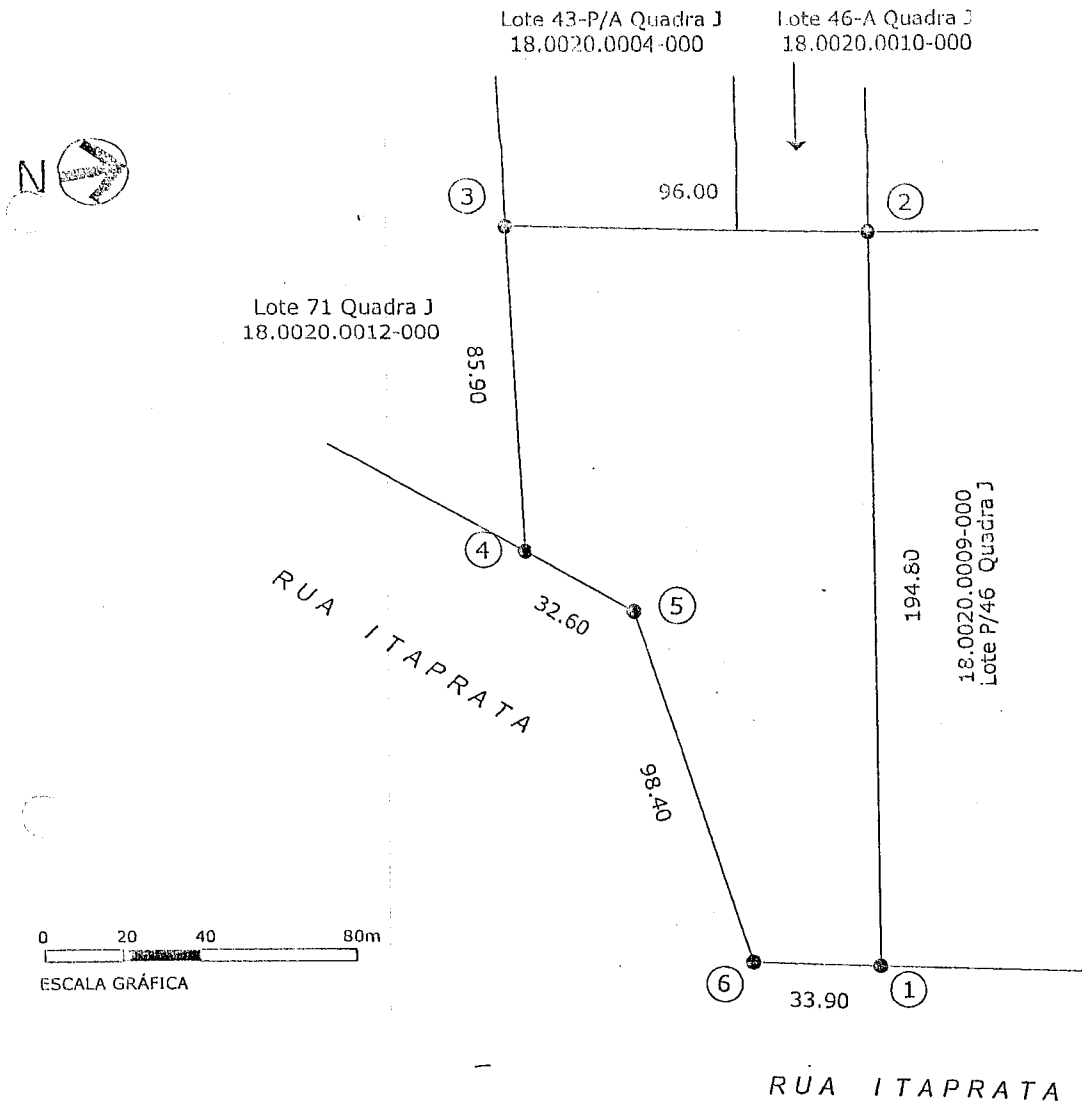
PREFEITURA MUNICIPAL DE FERRAZ DE VASCONCELOS
Estado de São Paulo

DECRETO Nº 4.957/2007 - fls.3

LEGENDA

● - MARCO

CROQUI DE ÁREA
ANEXO 02



Proprietário: PREFEITURA MUNICIPAL DE FERRAZ DE VASCONCELOS
Local: RUA ITAPRATA, 330 - Lote 40 - Quadra J
Núcleo Itaim - Ferraz de Vasconcelos - São Paulo
Quadra: J Lote: 40
Inscrição Municipal: 18.0020.0003-000
Área do Terreno: 14.868,00m²
Área Construída: 5.911,25m²

Observação:
Área Construída constante de 5.911,25m² porém
inexistente no local. A construção foi depredada