



Prefeitura Municipal de Ferraz de Vasconcelos

Estado de São Paulo

DECRETO Nº 5.032, de 29 de agosto de 2008.

"Dispõe sobre a doação de área e dá outras providências."

JORGE ABISSAMRA, Prefeito do Município de Ferraz de Vasconcelos, no uso das atribuições que lhe são conferidas por lei, e a vista do contido no processo protocolizado nº 4.079/2008;

DECRETA:

Art. 1º. De acordo com o artigo 4º da Lei nº 2587, de 2 março de 2005, fica o Executivo Municipal de Ferraz de Vasconcelos autorizado a doar á **MEVI-INDUSTRIA DE ENGRENAGENS LTDA**, áreas de terra com 3.141,50 m², composta pelo Lote 7H; 3.206,70 m², composta pelo Lote 7I e 3.073,00 m², composta pelo Lote 7J, de acordo com memoriais descritivos e croquis que ficam fazendo partes integrantes deste Decreto.

Art. 2º O prazo previsto pela empresa donatária para dar início às obras de implantação é de (6) seis meses, a partir do início da vigência deste Decreto, devendo a empresa obedecer, sob pena de nulidade, os prazos constantes do cronograma apresentado.

Parágrafo único. *A área a ser construída será de até o permitido pela legislação em vigência e imposta pela Secretaria Municipal de Planejamento e nunca inferior a 50% da área doada.*

Art. 3º. A área de terreno descrita no artigo 1º será doada com o objetivo único da instalação da **MEVI-INDUSTRIA DE ENGRENAGENS LTDA** obra esta que deverá ser concluída no prazo estabelecido pelo cronograma físico-financeiro de obras a ser apresentado, sob pena de se reverter ao patrimônio municipal, independente de indenização, a qualquer providências judicial ou extra judicial.

Art. 4º. Da escritura de doação deverá constar cópia integral deste Decreto, sendo que a doação far-se-á de acordo com o que preceitua a Lei nº 2.587, de 2 de março de 2005 e seu respectivo regulamento, Decreto nº 4.743, de 15 de março de 2005.



Prefeitura Municipal de Ferraz de Vasconcelos
Estado de São Paulo

Decreto nº 5.032/2008 – fls.2

Art. 5º. Este Decreto entra em vigor na data de sua publicação.

Ferraz de Vasconcelos, 29 de agosto de 2008.

JORGE ABISSAMRA
PREFEITO MUNICIPAL

CLAUDIO ROBERTO RAMOS
SECRETÁRIO MUNICIPAL DE IND. COM. CIÊNCIAS E TECNOLOGIA

Registrado na Secretaria Municipal de Administração – Departamento de Administração e publicado no Quadro de Editais do Paço Municipal na mesma data.

MARIA LUCIA FONSECA SOARES DE BARROS
SECRETÁRIA MUNICIPAL DE ADMINISTRAÇÃO

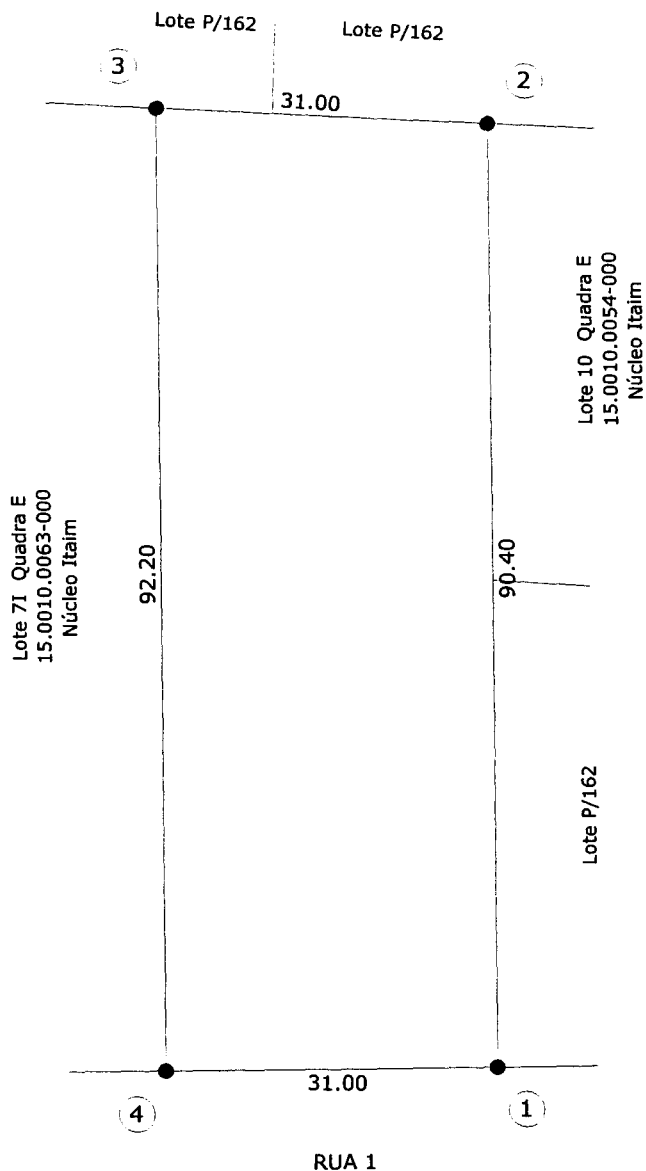


PREFEITURA MUNICIPAL DE FERRAZ DE VASCONCELOS
Estado de São Paulo

LEGENDA

● - MARCO

CROQUI DE ÁREA
ANEXO 01



0 5 10 20m
ESCALA GRÁFICA



Proprietário: PREFEITURA MUNICIPAL DE FERRAZ DE VASCONCELOS
Interessado: MEVI - INDUSTRIA DE ENGENHAGENS LTDA
Local: RUA 1 - Lote 7H Quadra E - Núcleo Itaim
Ferraz de Vasconcelos - São Paulo
Quadra: E Lote: 7H Inscrição Municipal: 15.0010.0062-000
Área do Terreno: 3.141,50m² Área Construída: N/T



PREFEITURA MUNICIPAL DE FERRAZ DE VASCONCELOS
Estado de São Paulo

MEMORIAL DESCRITIVO
ANEXO 02

Proprietário: **PREFEITURA MUNICIPAL DE FERRAZ DE VASCONCELOS**
Interessado: **MEVI – INDÚSTRIA DE ENGRENAGENS LTDA**
Local: **Rua 1 - Lote 7H - Quadra E – Núcleo Itaim - Ferraz de Vasconcelos – São Paulo**
Quadra: **E** Lote: **7H** Inscrição Municipal: **15.0010.0062-000**
Área Terreno: **3.141,50 m²**
Área Construída: **N/T**

O imóvel inicia-se no marco 01; segue em linha reta numa distância de 90,40m (noventa metros e quarenta centímetros) confrontando com o lote P/162 e com o lote 10, inscrito sob nº15.0010.0054-000, da quadra E do Núcleo Itaim até o marco 02; deflete à esquerda e segue em linha reta numa distância de 31,00m (trinta e um metros) confrontando com os lotes P/162 até o marco 03; deflete à esquerda e segue em linha reta numa distância de 92,20m (noventa e dois metros e vinte centímetros) confrontando com o lote 7I, inscrito sob nº15.0010.0063-000, da quadra E do Núcleo Itaim até o marco 04; deflete à esquerda e segue em linha reta numa distância de 31,00m (trinta e um metros) margeando e fazendo frente para a Rua 1 até o marco 01, ponto inicial desta descrição, encerrando uma área de 3.141,50m² (três mil e cento e quarenta e um metros e cinquenta decímetros quadrados).

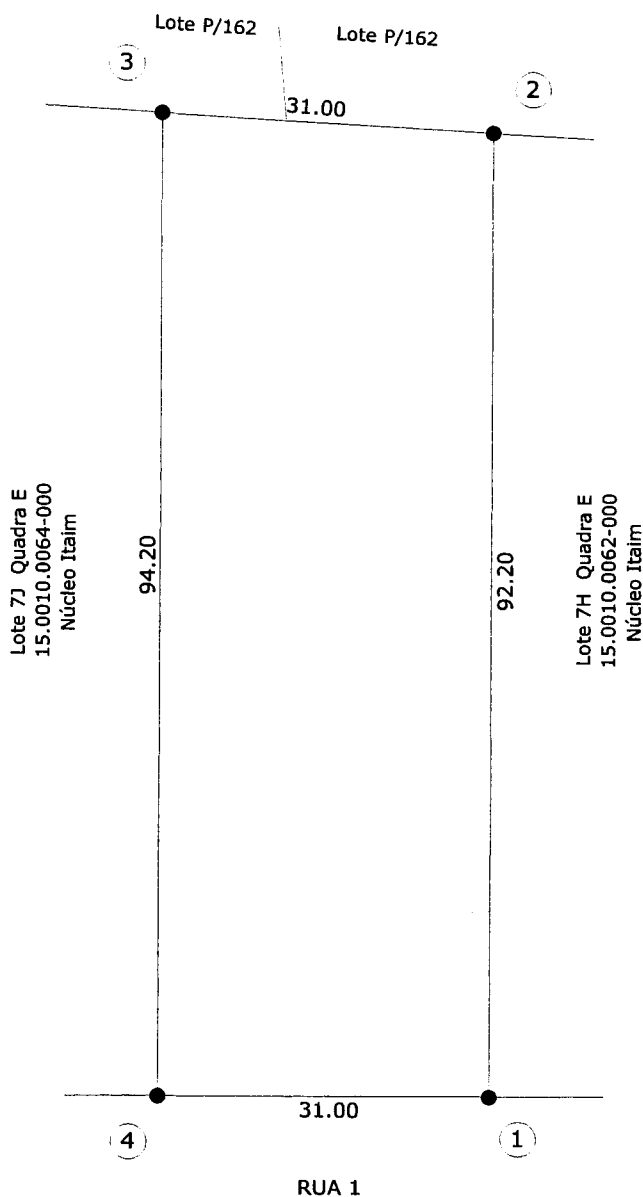


PREFEITURA MUNICIPAL DE FERRAZ DE VASCONCELOS
Estado de São Paulo

LEGENDA

● - MARCO

CROQUI DE ÁREA
ANEXO 01



0 5 10 20m
ESCALA GRÁFICA



Proprietário: PREFEITURA MUNICIPAL DE FERRAZ DE VASCONCELOS
Interessado: MEVI - INDUSTRIA DE ENGRENAGENS LTDA
Local: RUA 1 - Lote 7I Quadra E - Núcleo Itaim
Ferraz de Vasconcelos - São Paulo
Quadra: E Lote: 7I Inscrição Municipal: 15.0010.0063-000
Área do Terreno: 3.206,70m² Área Construída: N/T



PREFEITURA MUNICIPAL DE FERRAZ DE VASCONCELOS
Estado de São Paulo

MEMORIAL DESCRITIVO
ANEXO 02

Proprietário: **PREFEITURA MUNICIPAL DE FERRAZ DE VASCONCELOS**
Interessado: **MEVI - INDÚSTRIA DE ENGRENAGENS LTDA**
Local: **Rua 1 - Lote 71 - Quadra E - Núcleo Itaim - Ferraz de Vasconcelos - São Paulo**
Quadra: **E** Lote: **71** Inscrição Municipal: **15.0010.0063-000**
Área Terreno: **3.206,70 m²**
Área Construída: **N/T**

O imóvel inicia-se no marco 01; segue em linha reta numa distância de 92,20m (noventa e dois metros e vinte centímetros) confrontando com o lote 7H, inscrito sob nº15.0010.0062-000, da quadra E do Núcleo Itaim até o marco 02; deflete à esquerda e segue em linha reta numa distância de 31,00m (trinta e um metros) confrontando com os lotes P/162 até o marco 03; deflete à esquerda e segue em linha reta numa distância de 94,20m (noventa e quatro metros e vinte centímetros) confrontando com o lote 7J, inscrito sob nº15.0010.0064-000, da quadra E do Núcleo Itaim até o marco 04; deflete à esquerda e segue em linha reta numa distância de 31,00m (trinta e um metros) margeando e fazendo frente para a Rua 1 até o marco 01, ponto inicial desta descrição, encerrando uma área de 3.206,70m² (três mil e duzentos e seis metros e setenta decímetros quadrados).

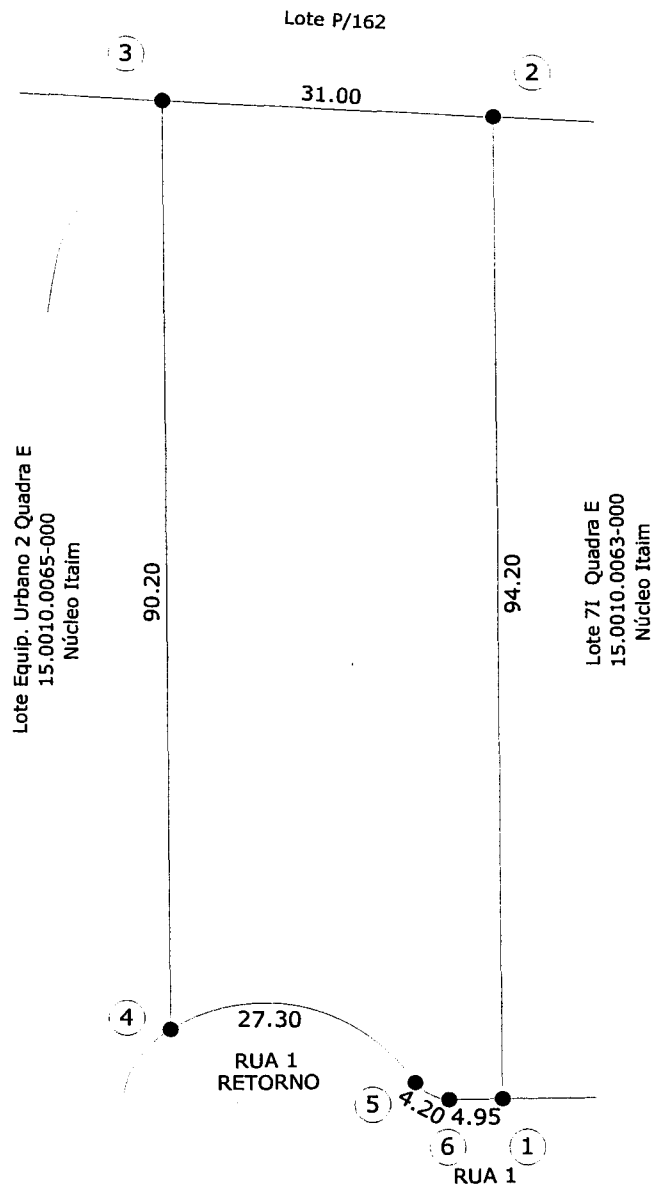


PREFEITURA MUNICIPAL DE FERRAZ DE VASCONCELOS
Estado de São Paulo

LEGENDA

● - MARCO

CROQUI DE ÁREA
ANEXO 01



0 10 20 40m
ESCALA GRÁFICA



Proprietário: PREFEITURA MUNICIPAL DE FERRAZ DE VASCONCELOS
Interessado: MEVI - INDÚSTRIA DE ENGRENAGENS LTDA
Local: RUA 1 - Lote 7J Quadra E - Núcleo Itaim
Ferraz de Vasconcelos - São Paulo
Quadra: E Lote: 7J Inscrição Municipal: 15.0010.0064-000
Área do Terreno: 3.073,00m² Área Construída: N/T



PREFEITURA MUNICIPAL DE FERRAZ DE VASCONCELOS
Estado de São Paulo

MEMORIAL DESCRITIVO
ANEXO 02

Proprietário: **PREFEITURA MUNICIPAL DE FERRAZ DE VASCONCELOS**
Interessado: **MEVI – INDÚSTRIA DE ENGRENAGENS LTDA**
Local: **Rua 1 - Lote 7J - Quadra E – Núcleo Itaim - Ferraz de Vasconcelos – São Paulo**
Quadra: **E** Lote: **7J** Inscrição Municipal: **15.0010.0064-000**
Área Terreno: **3.073,00 m²**
Área Construída: **N/T**

O imóvel inicia-se no marco 01; segue em linha reta numa distância de 94,20m (noventa e quatro metros e vinte centímetros) confrontando com o lote 7I, inscrito sob nº15.0010.0063-000, da quadra E do Núcleo Itaim até o marco 02; deflete à esquerda e segue em linha reta numa distância de 31,00m (trinta e um metros) confrontando com o lote P/162 até o marco 03; deflete à esquerda e segue em linha reta numa distância de 90,20m (noventa metros e vinte centímetros) confrontando com o lote Equipamento Urbano 2, inscrito sob nº15.0010.0065-000, da quadra E do Núcleo Itaim até o marco 04; deflete à esquerda e segue em linha curva numa distância de 27,30m (vinte e sete metros) margeando e fazendo frente para a Rua 1 até o marco 05; deflete à esquerda e segue em linha curva numa distância de 4,20m (quatro metros e vinte centímetros) margeando e fazendo frente para a Rua 1 até o marco 06; segue em linha reta numa distância de 4,95m (quatro metros e noventa e cinco centímetros) margeando e fazendo frente para a Rua 1 até o marco 01; ponto inicial desta descrição, encerrando uma área de 3.073,00m² (três mil e setenta e três metros quadrados).