



Prefeitura Municipal de Ferraz de Vasconcelos  
ESTADO DE SÃO PAULO

**DECRETO Nº 5.212, de 9 de fevereiro de 2010.**

"Declara de utilidade pública para fins de desapropriação, bem imóvel destinado a instalação de rede coletora de esgoto."

**JORGE ABISSAMRA**, Prefeito da Cidade de Ferraz de Vasconcelos, no uso das atribuições que lhe são conferidas por lei, e a vista do contido no processo interno nº 2/2010 – S.M.P.;

**DECRETA:**


CÓPIA

**Art. 1º.** Fica declarado de utilidade pública, para fins de desapropriação por via amigável ou judicial, o imóvel localizado na Rua Carlos Seno, nº 367, Lote 17, Quadra 25, do loteamento denominado Vila São Paulo, neste Município, conforme consta do Croqui e Memorial Descritivo, parte integrantes deste Decreto e destina-se a instalação de Rede Coletora de Esgoto.

**Art. 2º.** As despesas com a execução do presente correrão à conta de dotações próprias do orçamento vigente, suplementadas se necessário.

**Art. 3º.** Este Decreto entra em vigor na data de sua publicação.

Ferraz de Vasconcelos, 9 de fevereiro de 2010.

  
JORGE ABISSAMRA  
PREFEITO

MIGUEL CALDERARO GIACOMINI  
SECRETARIO MUNICIPAL DE GOVERNO/PLANEJAMENTO

Registrado na Secretaria Municipal de Administração – Departamento de Administração e publicado no Quadro de Editais do Paço Municipal na mesma data

  
ALEXANDRE BALBINO ROSA  
SECRETÁRIO MUNICIPAL DE ADMINISTRAÇÃO



Prefeitura Municipal de Ferraz de Vasconcelos  
ESTADO DE SÃO PAULO

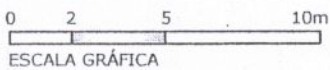
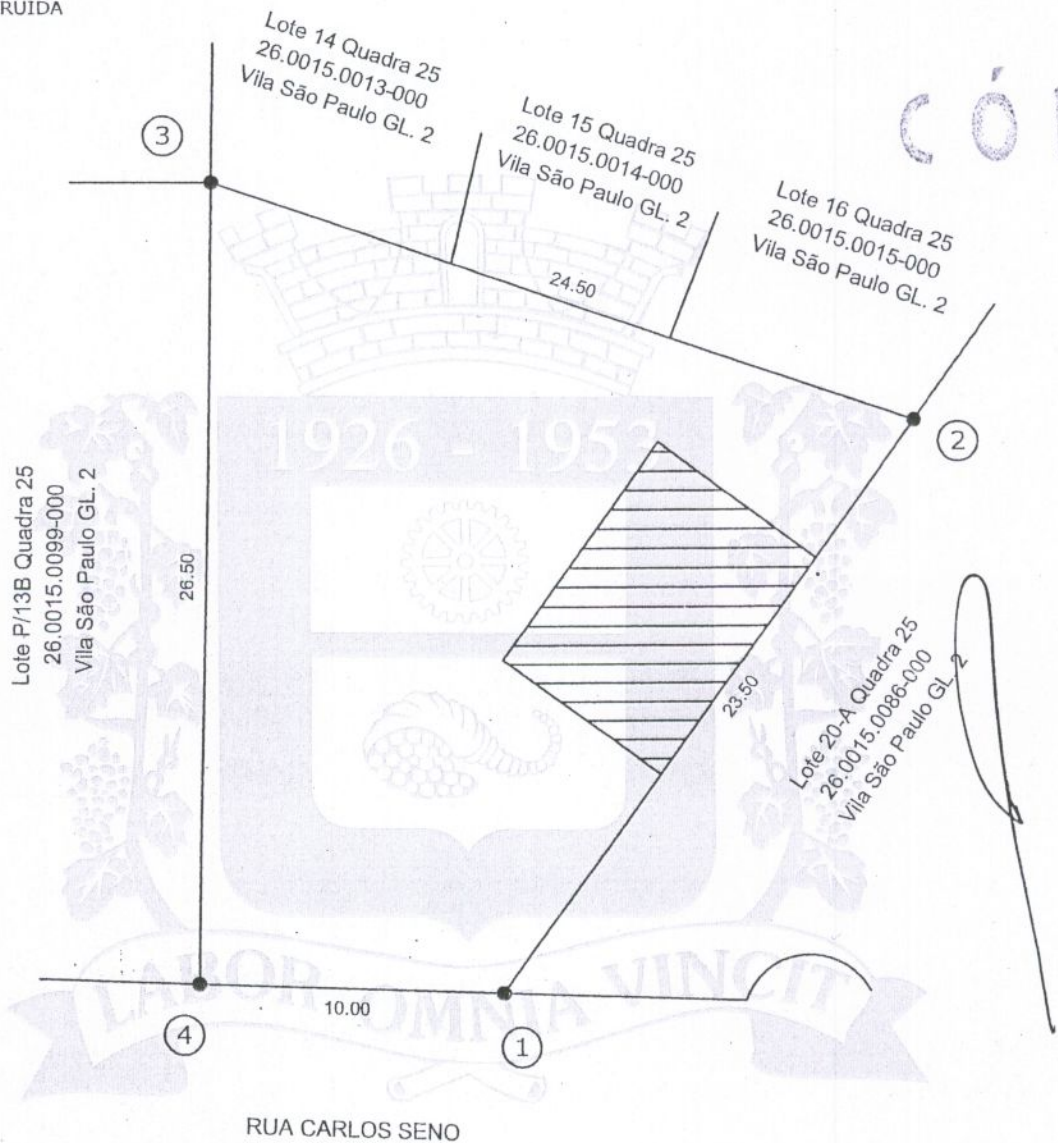
Decreto nº 5.212/2010 – fls.2

LEGENDA

- - MARCO
- ▨ - ÁREA CONSTRUÍDA

CROQUI DE ÁREA  
ANEXO 01

CÓPIA



ESCALA GRÁFICA



Proprietário: LOURIVAL DOS REIS CARDOSO E S/M  
Interessado: PREFEITURA DA CIDADE DE FERRAZ DE VASCONCELOS  
Local: RUA CARLOS SENO, 367 - Lote 17 Quadra 25 - Vila São Paulo GL. 2  
Ferraz de Vasconcelos - São Paulo  
Quadra: 25 Lote: 17  
Área do Terreno: 391,20m<sup>2</sup>  
Inscrição Municipal: 26.0015.0087-000  
Área Construída: 57,85m<sup>2</sup>



MEMORIAL DESCRITIVO  
ANEXO 02

CÓPIA

Proprietário: LOURIVAL DOS REIS CARDOSO E S/M  
Interessado: PREFEITURA DA CIDADE DE FERRAZ DE VASCONCELOS  
Local: Rua Carlos Seno, 367 - Lote 17 Quadra 25 – Jardim São Paulo GL. 2  
Ferraz de Vasconcelos – São Paulo  
Quadra: 25 Lote: 17 Inscrição Municipal: 26.0015.0087-000  
Área Total do Terreno: 391,20m<sup>2</sup>  
Área Construída: 57,85 m<sup>2</sup>

O imóvel inicia-se no marco 01 e segue em linha reta numa distância de 23,50m (vinte e três metros e cinquenta centímetros) confrontando com o lote 20-A, inscrito sob o nº 26.0015.0086-000, da quadra 25, da Vila São Paulo GL. 2 até o marco 02; deflete à esquerda em linha reta numa distância de 24,50m (vinte e quatro metros e cinquenta centímetros) confrontando com os lotes 16, 15 e 14, inscritos sob os nºs 26.0015.0015-000, 26.0015.0014-000 e 26.0015.0013-000 da quadra 25, da Vila São Paulo GL. 2 até o marco 03; deflete à esquerda em linha reta numa distância de 26,50m (vinte e seis metros e cinquenta centímetros) confrontando com o lote P/13B, inscrito sob o nº 26.0015.0099-000, da quadra 25, da Vila São Paulo GL. 2 até o marco 04; deflete à esquerda em linha reta numa distância de 10,00m (dez metros) margeando e fazendo frente para a Rua Carlos Seno até encontrar o marco 01, ponto inicial desta descrição, encerrando uma área de 391,20m<sup>2</sup> (trezentos e noventa e um metros e vinte decímetros quadrados).