



Prefeitura Municipal de Ferraz de Vasconcelos
ESTADO DE SÃO PAULO

DECRETO Nº 5.222, de 24 de março de 2010.

“Declara de utilidade pública para fins de desapropriação, bem imóvel destinado a construção de Unidade de Ensino.”

JORGE ABISSAMRA, Prefeito da Cidade de Ferraz de Vasconcelos, no uso das atribuições que lhe são conferidas por lei, e a vista do contido no processo interno nº 6/2010 – S.M.P.;

DECRETA:

Art. 1º. Fica declarado de utilidade pública, para fins de desapropriação por via amigável ou judicial, o imóvel localizado na Rua Nicolau de Léo, nº 81, Quadra NT, Lotes 2, 3 e 4, no loteamento denominado Bairro Rosário, neste Município, conforme constam dos Croquis e Memoriais Descritivos, parte integrante deste Decreto e destina-se a construção de Unidade de Ensino.

Art. 2º. As despesas com a execução do presente correrão à conta de dotações próprias do orçamento vigente, suplementadas se necessário.

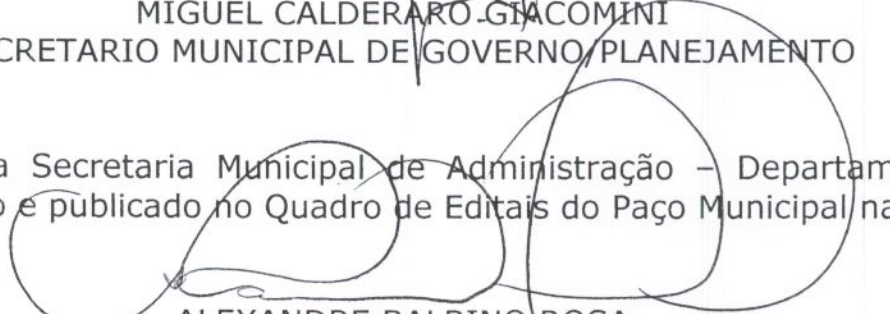
Art. 3º. Este Decreto entra em vigor na data de sua publicação.

Ferraz de Vasconcelos, 24 de março de 2010.


JORGE ABISSAMRA
PREFEITO

MIGUEL CALDERARO GIACOMINI
SECRETARIO MUNICIPAL DE GOVERNO/PLANEJAMENTO

Registrado na Secretaria Municipal de Administração – Departamento de Administração e publicado no Quadro de Editais do Paço Municipal na mesma data


ALEXANDRE BALBINO ROSA
SECRETÁRIO MUNICIPAL DE ADMINISTRAÇÃO



Prefeitura Municipal de Ferraz de Vasconcelos

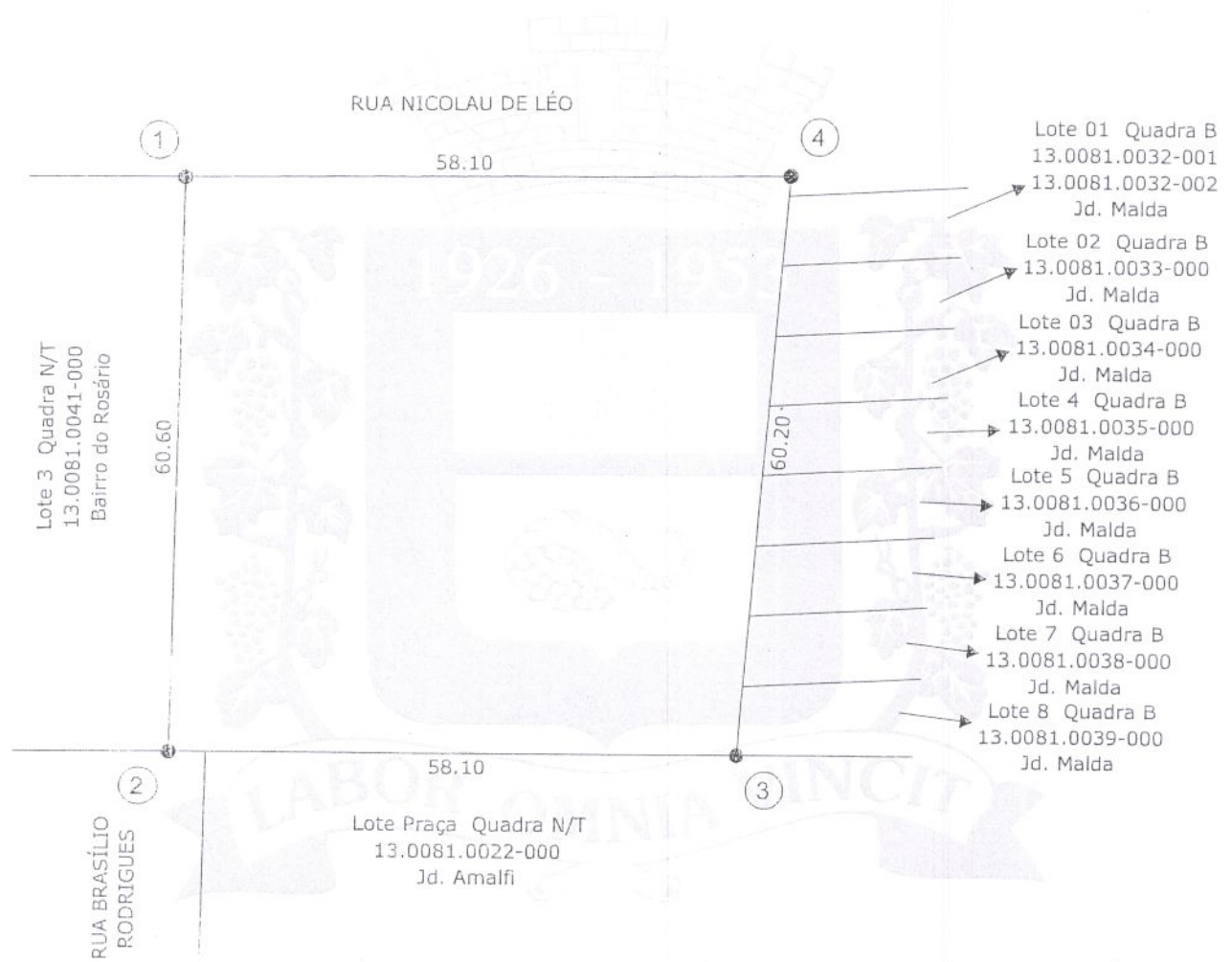
ESTADO DE SÃO PAULO

Decreto nº 5.222/2010 – fls. 2

LEGENDA

● - MARCO

CROQUI DE ÁREA ANEXO 01



0 5 10 20m

ESCALA GRÁFICA



Proprietário: ARLINDO ROSA

Interesado: PREFEITURA MUNICIPAL DE FERRAZ DE VASCONCELOS

Local: RUA NICOLAU DE LÉO, 81 - Quadra N/T Lote 2 - Bairro Rosário
Ferraz de Vasconcelos - São Paulo

Quadra: N/T

Lote: 2

Inscrição Municipal: 13.0081.0040-000

Área do Terreno: 3.509,40m²

Área Construída: N/T



Prefeitura Municipal de Ferraz de Vasconcelos
ESTADO DE SÃO PAULO

Decreto nº 5.222/2010 – fls. 3

MEMORIAL DESCRITIVO
ANEXO 02

Proprietário: **ARLINDO ROSA**

Interessado: **PREFEITURA MUNICIPAL DE FERRAZ DE VASCONCELOS**

Local: **Rua Nicolau de Léo, 81 – Lote 2 - Quadra N/T – Bairro Rosário**

Ferraz de Vasconcelos – São Paulo

Quadra: **N/T** Lote: **2**

Inscrição Municipal: **13.0081.0040-000**

Área Terreno: **3.509,40 m²**

Área Construída: **N/T**

O imóvel inicia-se no marco 01 e segue em linha reta numa distância de 60,60m (sessenta metros e sessenta centímetros) confrontando com o lote 3, inscritos sob o nº13.0081.0041-000, da quadra N/T do Bairro Rosário até o marco 02; deflete à esquerda em linha reta numa distância de 58,10m (cinquenta e oito metros e dez centímetros) confrontando com parte da Rua Brasília Rodrigues e com parte do lote Praça, inscrito sob o nº13.0081.0022-000, da quadra N/T, do Jardim Amalfi até o marco 03; deflete à esquerda em linha reta numa distância de 60,20m (sessenta metros e vinte centímetros) confrontando com os lotes 8, 7, 6, 5, 4, 03, 02 e 01, inscritos sob os nºs13.0081.0039-000, 13.0081.0038-000, 13.0081.0037-000, 13.0081.0036-000, 13.0081.0035-000, 13.0081.0034-000, 13.0081.0033-000, 13.0081.0032-001 e 13.0081.0032-002, da quadra N/T do Jardim Malda até o marco 04; deflete à esquerda em linha reta numa distância de 58,10m (cinquenta e oito metros e dez centímetros) margeando e fazendo frente para a Rua Nicolau de Léo até o marco 01, ponto inicial desta descrição, encerrando uma área de 3.509,40m² (três mil e quinhentos e nove metros e quarenta decímetros quadrados).



Prefeitura Municipal de Ferraz de Vasconcelos

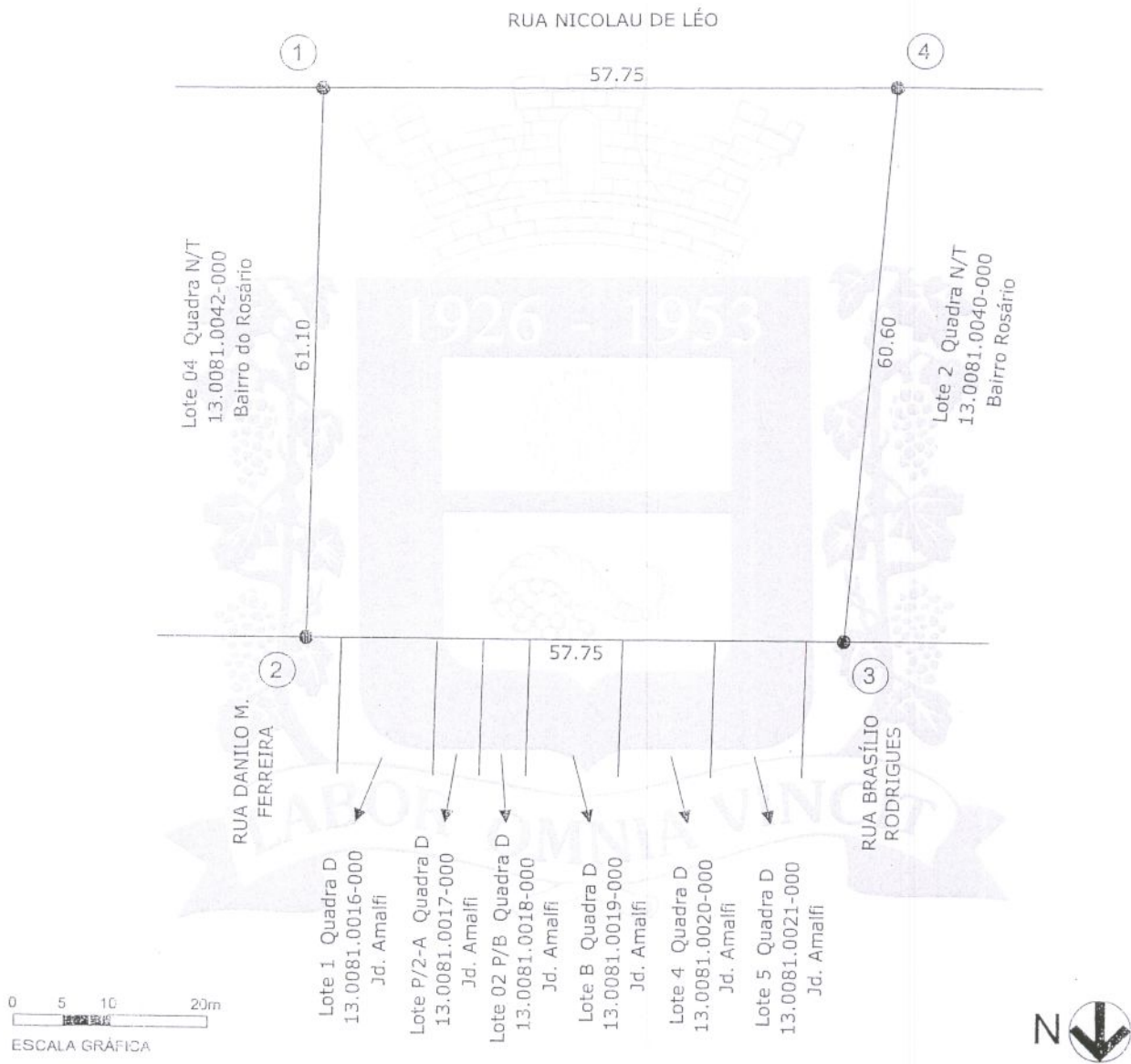
ESTADO DE SÃO PAULO

Decreto nº 5.222/2010 – fls. 4

LEGENDA

● - MARCO

CROQUI DE ÁREA
ANEXO 03



Proprietário: JOÃO BURZA

Interesado: PREFEITURA MUNICIPAL DE FERRAZ DE VASCONCELOS

Local: RUA NICOLAU DE LÉO - Quadra N/T Lote 3 - Bairro Rosário

Ferraz de Vasconcelos - São Paulo

Quadra: N/T Lote: 3

Área do Terreno: 3.514,00m²

Inscrição Municipal: 13.0081.0041-000

Área Construída: N/T



Prefeitura Municipal de Ferraz de Vasconcelos
ESTADO DE SÃO PAULO

Decreto nº 5.222/2010 – fls. 5

MEMORIAL DESCRITIVO
ANEXO 04

Proprietário: **JOÃO BURZA**

Interessado: **PREFEITURA MUNICIPAL DE FERRAZ DE VASCONCELOS**

Local: **Rua Nicolau de Léo – Lote 3 - Quadra N/T – Bairro Rosário**

Ferraz de Vasconcelos – São Paulo

Quadra: **N/T** Lote: **3**

Inscrição Municipal: **13.0081.0041-000**

Área Terreno: **3.514,00 m²**

Área Construída: **N/T**

O imóvel inicia-se no marco 01 e segue em linha reta numa distância de 61,10m (sessenta e um metros e dez centímetros) confrontando com o lote 04, inscritos sob o nº13.0081.0042-000, da quadra N/T do Bairro do Rosário até o marco 02; deflete à esquerda em linha reta numa distância de 57,75m (cinquenta e sete metros e setenta e cinco centímetros) confrontando com parte da Rua Danilo M. Ferreira e com os lotes 1, P/2-A, 02 P/B, B, 4 e 5, inscritos sob os nºs 13.0081.0016-000, 13.0081.0017-000, 13.0081.0018-000, 13.0081.0019-000, 13.0081.0020-000 e 13.0081.0021-000, da quadra D, do Jardim Amalfi e com parte da Rua Brasília Rodrigues até o marco 03; deflete à esquerda em linha reta numa distância de 60,60m (sessenta metros e sessenta centímetros) confrontando com o lote 2, inscrito sob o nº13.0081.0040-000, da quadra N/T do Bairro Rosário até o marco 04; deflete à esquerda em linha reta numa distância de 57,75m (cinquenta e sete metros e setenta e cinco centímetros) margeando e fazendo frente para a Rua Nicolau de Léo até o marco 01, ponto inicial desta descrição, encerrando uma área de 3.514,00m² (três mil e quinhentos e quatorze metros quadrados).



Prefeitura Municipal de Ferraz de Vasconcelos

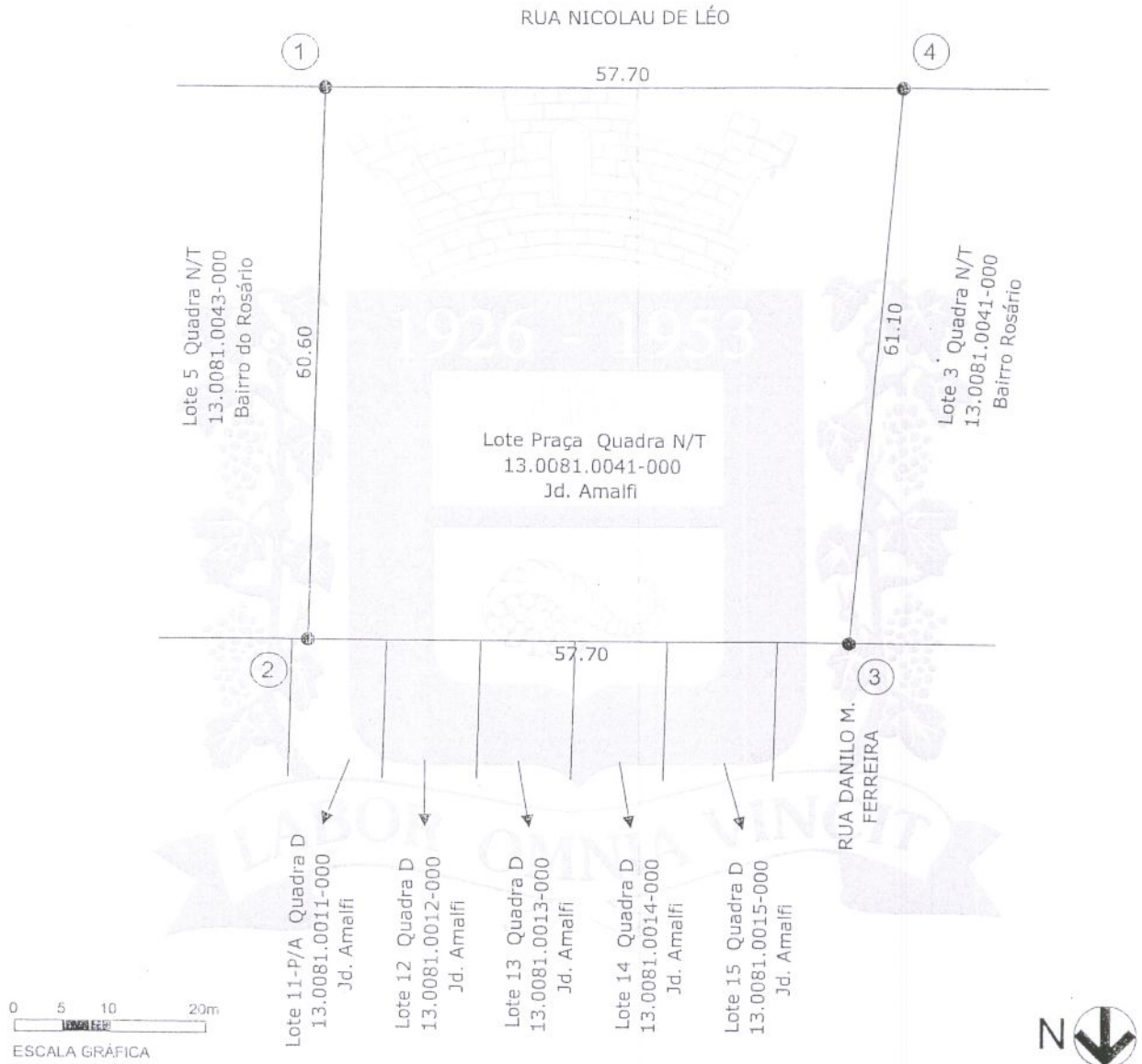
ESTADO DE SÃO PAULO

Decreto nº 5.222/2010 – fls. 6

LEGENDA

● - MARCO

CROQUI DE ÁREA
ANEXO 05



Proprietário: IDA DE LEO/ROSINA DI LEO ESPÓLIO
Interesado: PREFEITURA MUNICIPAL DE FERRAZ DE VASCONCELOS
Local: RUA NICOLAU DE LÉO - Quadra N/T Lote 04 - Bairro Rosário
Ferraz de Vasconcelos - São Paulo
Quadra: N/T Lote: 04
Área do Terreno: 3.512,00m²

Inscrição Municipal: 13.0081.0042-000
Área Construída: N/T



Prefeitura Municipal de Ferraz de Vasconcelos
ESTADO DE SÃO PAULO

Decreto nº 5.222/2010 – fls. 7

MEMORIAL DESCRITIVO
ANEXO 06

Proprietário: **IDA DE LEO/ROSINA DI LEO ESPÓLIO**

Interessado: **PREFEITURA MUNICIPAL DE FERRAZ DE VASCONCELOS**

Local: **Rua Nicolau de Léo – Lote 04 - Quadra N/T – Bairro do Rosário**

Ferraz de Vasconcelos – São Paulo

Quadra: **N/T** Lote: **04**

Inscrição Municipal: **13.0081.0042-000**

Área Terreno: **3.512,00 m²**

Área Construída: **N/T**

O imóvel inicia-se no marco 01 e segue em linha reta numa distância de 60,60m (sessenta metros e sessenta centímetros) confrontando com o lote 5, inscritos sob o nº13.0081.0043-000, da quadra N/T do Bairro do Rosário até o marco 02; deflete à esquerda em linha reta numa distância de 57,70m (cinquenta e sete metros e setenta centímetros) confrontando com os lotes 11-P/A, 12, 13, 14 e 15, inscritos sob os nºs 13.0081.0011-000, 13.0081.0012-000, 13.0081.0013-000, 13.0081.0014-000 e 13.0081.0015-000, da quadra C, do Jardim Amalfi e com parte da Rua Danilo M. Ferreira até o marco 03; deflete à esquerda em linha reta numa distância de 61,10m (sessenta e um metros e dez centímetros) confrontando com o lote 3, inscrito sob o nº13.0081.0041-000, da quadra N/T do Bairro Rosário até o marco 04; deflete à esquerda em linha reta numa distância de 57,70m (cinquenta e sete metros e setenta centímetros) margeando e fazendo frente para a Rua Nicolau de Léo até o marco 01, ponto inicial desta descrição, encerrando uma área de 3.512,00m² (três mil e quinhentos e doze metros quadrados).