



Prefeitura Municipal de Ferraz de Vasconcelos
ESTADO DE SÃO PAULO

DECRETO Nº 5.311, de 24 de novembro de 2010.

“Declara de utilidade pública para fins de desapropriação, bens imóveis destinados a Duplicação de vias.”

JORGE ABISSAMRA, Prefeito da Cidade de Ferraz de Vasconcelos, no uso das atribuições que lhe são conferidas por lei, e a vista do contido no processo interno nº 5/2010 – S.M.P.;

DECRETA:

Art. 1º. Fica declarado de utilidade pública, para fins de desapropriação por via amigável ou judicial, os imóveis localizados nas Ruas Tito Temporim e Rua Dr. Napoleão Laureano, neste Município, que constam dos Croquis e Memoriais Descritivos anexos e que se destinam a duplicação de vias localizadas no perímetro urbano do Município.

Art. 2º. As despesas com a execução do presente correrão à conta de dotações próprias do orçamento vigente, suplementadas se necessário.

Art. 3º. Este Decreto entra em vigor na data de sua publicação.

Ferraz de Vasconcelos, 24 de novembro de 2010.


JORGE ABISSAMRA
PREFEITO


VALDIR ROCHA COELHO
SECRETÁRIO MUNICIPAL DE PLANEJAMENTO

Registrado na Secretaria Municipal de Administração – Departamento de Administração e publicado no Quadro de Editais do Paço Municipal na mesma data.

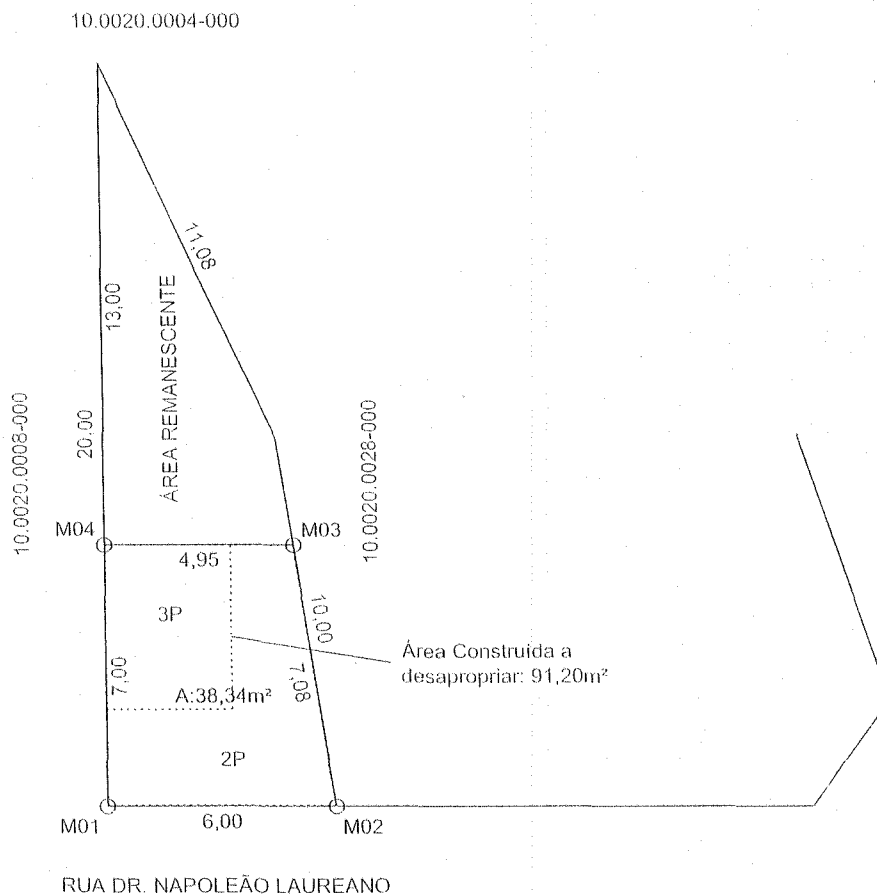

ALEXANDRE BALBINO ROSA
SECRETÁRIO MUNICIPAL DE ADMINISTRAÇÃO



Decreto nº 5.311/2010 – fls.2

CROQUI DE ÁREA

Proprietário: PEDRO PAULO PAULINO
Compromissário: LUIZ PORFIRIO DA SILVA
Local: RUA DR. NAPOLEÃO LAUREANO, 105 - QUADRA 06 - LOTE P/14/15
Bairro: VILA MARIA ROSA
Inscr. Mun.: 10.0020.0006-000
Área do Lote: 56,25m²
Área a desapropriar: 38,34m²
Área remanescente do lote: 19,91m²
Área Construída: 121,48m²
Área Construída a desapropriar: 91,20m²





Decreto nº 5.311/2010 – fls.3

MEMORIAL DESCRITIVO

Proprietário: PEDRO PAULO PAULINO
Compromissário: LUIZ PORFIRIO DA SILVA
Local: RUA DR. NAPOLEÃO LAUREANO, 105 - QUADRA 06 -
LOTE P/14-15
Bairro: VILA MARIA ROSA
Inscr. Mun.: 10.0020.0006-000
Área do Lote: 56,25m²
Área a desapropriar: 38,34m²
Área remanescente do lote: 19,91m²
Área Construída: 121,48m²
Área Construída a desapropriar: 91,20m²

INICIA-SE NO MARCO 01, ONDE CONFRONTA COM A RUA DR. NAPOLEÃO LAUREANO, SEGUE EM LINHA RETA NUMA DISTÂNCIA DE 6,00m (SEIS METROS) ATÉ ENCONTRAR O MARCO 02; DAÍ VIRA A ESQUERDA E SEGUE EM LINHA PERPENDICULAR CONFRONTANDO COM O LOTE INSCRITO SOB Nº 10.0020.0028-000, NUMA DISTÂNCIA DE 7,08m (SETE METROS E OITO CENTÍMETROS) ATÉ ENCONTRAR O MARCO 03; DAÍ VIRA A ESQUERDA E SEGUE EM LINHA RETA CONFRONTANDO COM A ÁREA REMANESCENTE DO LOTE, NUMA DISTÂNCIA DE 4,95m (QUATRO METROS E NOVENTA E CINCO CENTÍMETROS) ATÉ ENCONTRAR O MARCO 04; DAÍ VIRA A ESQUERDA NOVAMENTE E SEGUE EM LINHA RETA CONFRONTANDO COM O LOTE INSCRITO SOB Nº 10.0020.0008-000, NUMA DISTÂNCIA DE 7,00m (SETE METROS) ATÉ ENCONTRAR O MARCO 01, PONTO INICIAL DESTA DESCRIÇÃO, ENCERRANDO-SE UMA ÁREA TOTAL DE 38,34m² (TRINTA E OITO METROS E TRINTA E QUATRO CENTÍMETROS QUADRADOS). O SENTIDO DA LEITURA DESTA INSCRIÇÃO É

A N T I - H O R Á R I O



Prefeitura Municipal de Ferraz de Vasconcelos
ESTADO DE SÃO PAULO

Decreto nº 5.311/2010 – fls.4

Proprietário: JORGE ALLEM

Compromissário:

Local: RUA SANTOS DUMONT, 461 - QUADRA 06 - LOTE P/14

Bairro: VILA MARIA ROSA

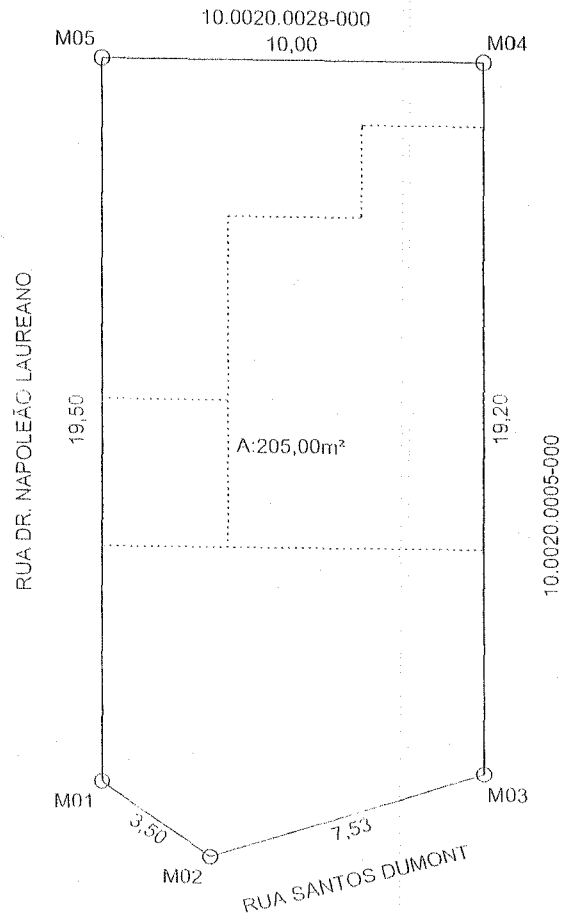
Inscr. Mun.: 10.0020.0007-000

Área do Lote: 205,00m²

Área a desapropriar: 205,00m²

Área Construída: 92,70m²

Área Construída a desapropriar: 92,70m²





Decreto nº 5.311/2010 – fls.5

MEMORIAL DESCRITIVO

Proprietário: JORGE ALLEM

Compromissário:

Local: RUA SANTOS DUMONT, 461 - QUADRA 06 - LOTE P/14

Bairro: VILA MARIA ROSA

Inscr. Mun.: 10.0020.0007-000

Área do Lote: 205,00m²

Área a desapropriar: 205,00m²

Área Construída: 92,70m²

Área Construída a desapropriar: 92,70m²

INICIA-SE NO MARCO 01, ONDE CONFRONTA COM A ESQUINA FORMADA PELA RUA DR. NAPOLEÃO LAUREANO / RUA SANTOS DUMONT, SEGUINDO EM LINHA PERPENDICULAR A DIREITA, NUMA DISTÂNCIA DE 03,50m (TRÊS METROS E CINQUENTA CENTÍMETROS) ATÉ ENCONTRAR O MARCO 02; DAÍ VIRA A ESQUERDA E SEGUE EM LINHA PERPENDICULAR CONFRONTANDO COM A RUA SANTOS DUMONT, NUMA DISTÂNCIA DE 07,53m (SETE METROS E CINQUENTA E TRÊS CENTÍMETROS) ATÉ ENCONTRAR O MARCO 03; DAÍ VIRA A ESQUERDA E SEGUE EM LINHA RETA CONFRONTANDO COM A ÁREA REMANESCENTE DO LOTE, NUMA DISTÂNCIA DE 19,20m (DEZENOVE METROS E VINTE CENTÍMETROS) ATÉ ENCONTRAR O MARCO 04; DAÍ VIRA A ESQUERDA E SEGUE EM LINHA RETA CONFRONTANDO COM O LOTE INSCRITO SOB Nº 10.0020.0028-000, NUMA DISTÂNCIA DE 10,00m (DEZ METROS) ATÉ ENCONTRAR O MARCO 05; DAÍ VIRA A ESQUERDA NOVAMENTE E SEGUE EM LINHA RETA CONFRONTANDO COM A RUA NAPOLEÃO LAUREANO NUMA DISTÂNCIA DE 19,50m (DEZENOVE METROS E CINQUENTA CENTÍMETROS) ATÉ ENCONTRAR O MARCO 01, PONTO INICIAL DESTA DESCRIÇÃO, ENCERRANDO-SE UMA ÁREA TOTAL DE 205,00m² (DUZENTOS E CINCO METROS QUADRADOS). O SENTIDO DA LEITURA DESTA INSCRIÇÃO É ANTI- HORÁRIO.



Decreto nº 5.311/2010 – fls.6

CROQUI DE ÁREA

Proprietário: JOSÉ GONÇALVES

Compromissário:

Local: RUA DR. NAPOLEÃO LAUREANO,97 - QUADRA 06 - LOTE P/13

Bairro: VILA MARIA ROSA

Inscr. Mun.:10.0020.0008-000

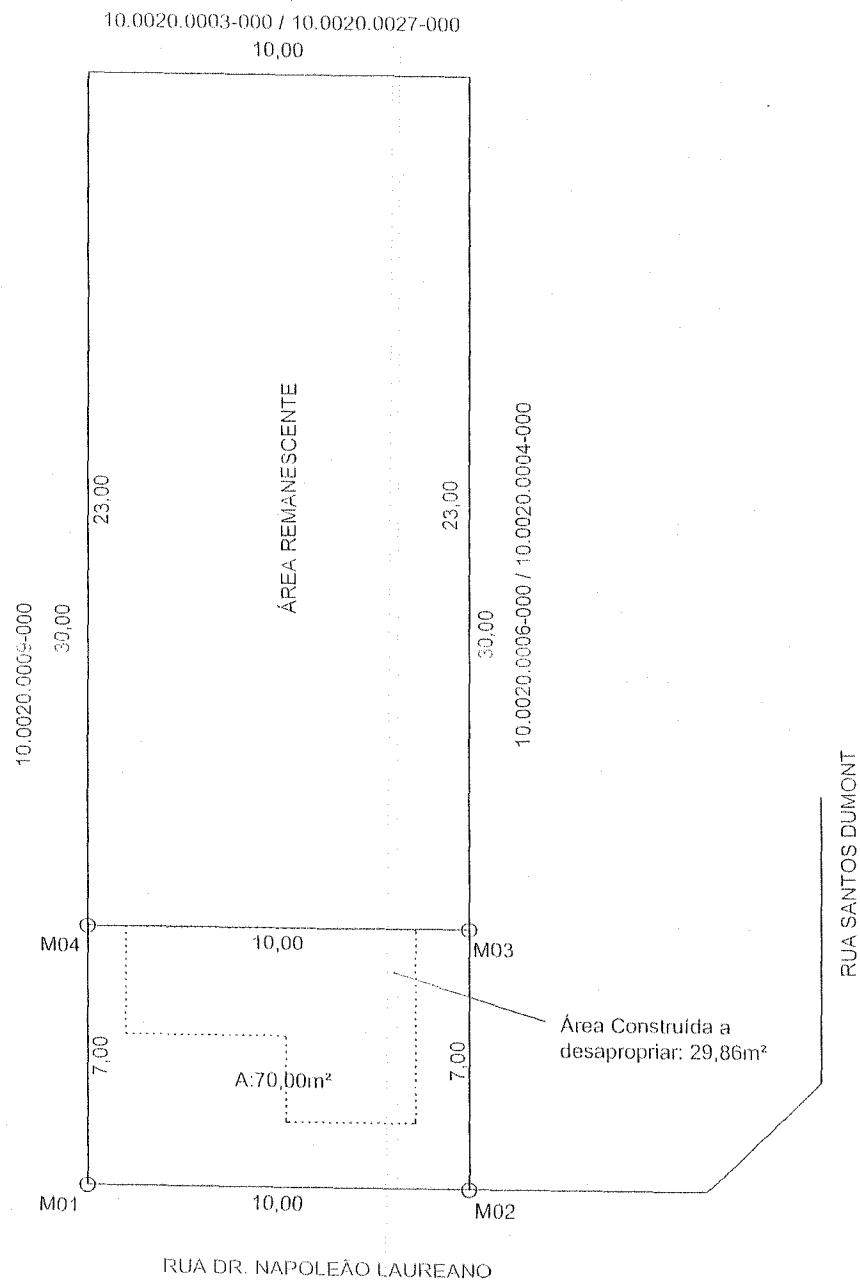
Área do Lote: 300,00m²

Área a desapropriar: 70,00m²

Área remanescente do lote: 230,00m²

Área Construída: 74,98m²

Área Construída a desapropriar: 29,86m²





Decreto nº 5.311/2010 – fls.7

MEMORIAL DESCRITIVO

Proprietário: JOSÉ GONÇALVES

Compromissário:

Local: RUA DR. NAPOLEÃO LAUREANO,97 - QUADRA 06 - LOTE P/13

Bairro: VILA MARIA ROSA

Inscr. Mun.:10.0020.0008-000

Área do Lote: 300,00m²


Área a desapropriar: 70,00m²

Área remanescente do lote: 230,00m²

Área Construída: 74,98m²

Área Construída a desapropriar: 29,86m²

INICIA-SE NO MARCO 01, ONDE CONFRONTA COM A RUA DR. NAPOLEÃO LAUREANO, SEGUE EM LINHA RETA NUMA DISTÂNCIA DE 10,00m (DEZ METROS) ATÉ ENCONTRAR O MARCO 02; DAÍ VIRA A ESQUERDA E SEGUE EM LINHA RETA CONFRONTANDO COM OS LOTES INSCRITOS SOB N° 10.0020.0006-000 / 10.0020.0004-000, NUMA DISTÂNCIA DE 7,00m (SETE METROS) ATÉ ENCONTRAR O MARCO 03; DAÍ VIRA A ESQUERDA E SEGUE EM LINHA RETA CONFRONTANDO COM A ÁREA REMANESCENTE DO LOTE, NUMA DISTÂNCIA DE 10,00m (DEZ METROS) ATÉ ENCONTRAR O MARCO 04; DAÍ VIRA A ESQUERDA NOVAMENTE E SEGUE EM LINHA RETA CONFRONTANDO COM O LOTE INSCRITO SOB N° 10.0020.0009-000, NUMA DISTÂNCIA DE 7,00m (SETE METROS) ATÉ ENCONTRAR O MARCO 01, PONTO INICIAL DESTA DESCRIÇÃO, ENCERRANDO-SE UMA ÁREA TOTAL DE 70,00m² (SETENTA METROS QUADRADOS). O SENTIDO DA LEITURA DESTA INSCRIÇÃO É ANTI- HORÁRIO.



Decreto nº 5.311/2010 – fls.8

CROQUI DE ÁREA

Proprietário: APOLINÁRIA MAXIMA CALAZANS

Compromissário:

Local: RUA DR. NAPOLEÃO LAUREANO,85 - QUADRA 06 - LOTE P/12

Bairro: VILA MARIA ROSA

Inscr. Mun.:10.0020.0009-000

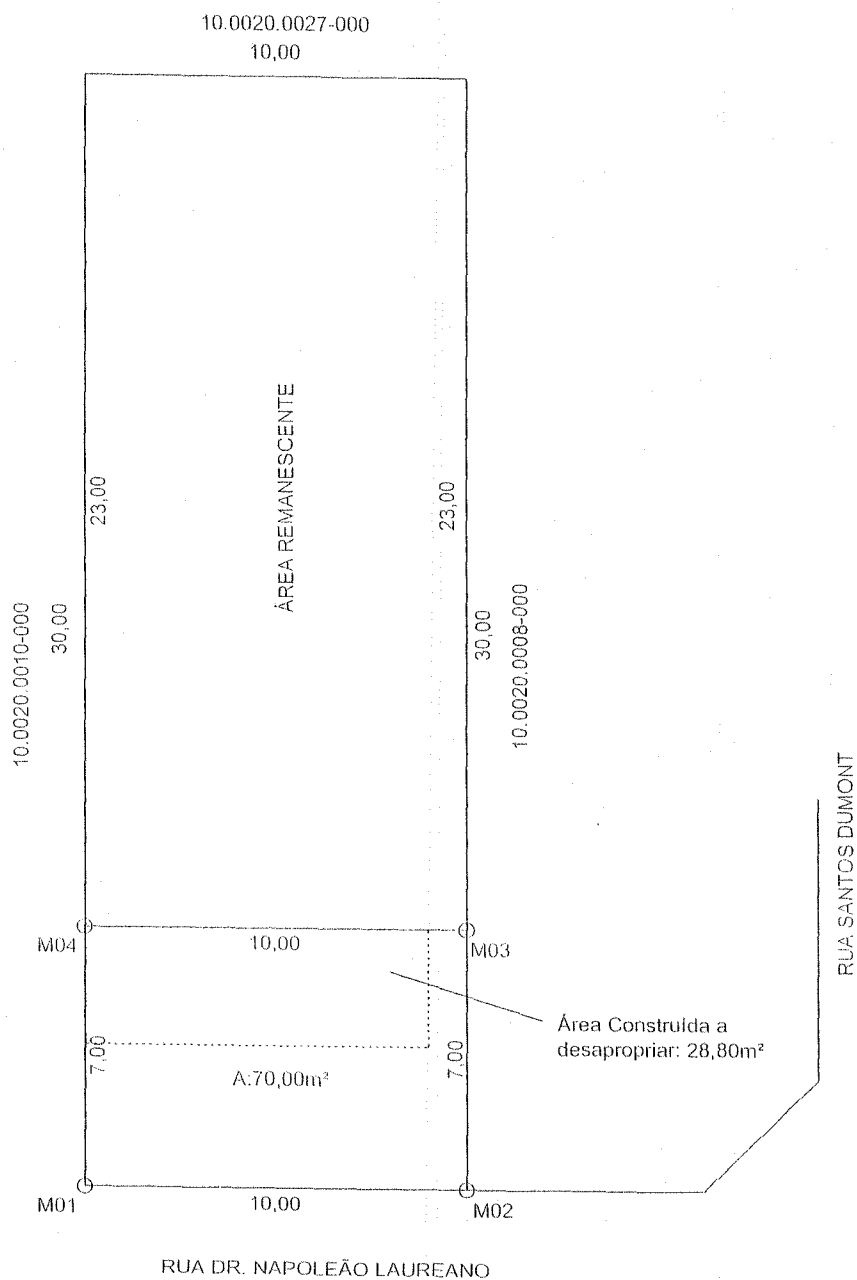
Área do Lote: 300,00m²


Área a desapropriar: 70,00m²

Área remanescente do lote: 230,00m²

Área Construída: 124,93m²

Área Construída a desapropriar: 28,80m²





Decreto nº 5.311/2010 – fls.9

MEMORIAL DESCRITIVO

Proprietário: APOLINÁRIA MAXIMA CALAZANS

Compromissário:

Local: RUA DR. NAPOLEÃO LAUREANO,85 - QUADRA 06 - LOTE P/12

Bairro: VILA MARIA ROSA

Inscr. Mun.:10.0020.0009-000

Área do Lote: 300,00m²


Área a desapropriar: 70,00m²

Área remanescente do lote: 230,00m²

Área Construída: 124,93m²

Área Construída a desapropriar: 28,80m²

INICIA-SE NO MARCO 01, ONDE CONFRONTA COM A RUA DR. NAPOLEÃO LAUREANO, SEGUE EM LINHA RETA NUMA DISTÂNCIA DE 10,00m (DEZ METROS) ATÉ ENCONTRAR O MARCO 02; DAÍ VIRA A ESQUERDA E SEGUE EM LINHA RETA CONFRONTANDO COM O LOTE INSCRITO SOB N° 10.0020.0008-000, NUMA DISTÂNCIA DE 7,00m (SETE METROS) ATÉ ENCONTRAR O MARCO 03; DAÍ VIRA A ESQUERDA E SEGUE EM LINHA RETA CONFRONTANDO COM A ÁREA REMANESCENTE DO LOTE, NUMA DISTÂNCIA DE 10,00m (DEZ METROS) ATÉ ENCONTRAR O MARCO 04; DAÍ VIRA A ESQUERDA NOVAMENTE E SEGUE EM LINHA RETA CONFRONTANDO COM O LOTE INSCRITO SOB N° 10.0020.0010-000, NUMA DISTÂNCIA DE 7,00m (SETE METROS) ATÉ ENCONTRAR O MARCO 01, PONTO INICIAL DESTA DESCRIÇÃO, ENCERRANDO-SE UMA ÁREA TOTAL DE 70,00m² (SETENTA METROS QUADRADOS). O SENTIDO DA LEITURA DESTA INSCRIÇÃO É ANTI- HORÁRIO.



Decreto nº 5.311/2010 – fls.10

CROQUI DE ÁREA

Proprietário: VERA LÚCIA N. PROVAZE

Compromissário:

Local: RUA DR. NAPOLEÃO LAUREANO,77 - QUADRA 06 - LOTE P/11

Bairro: VILA MARIA ROSA

Inscr. Mun.:10.0020.0010-000

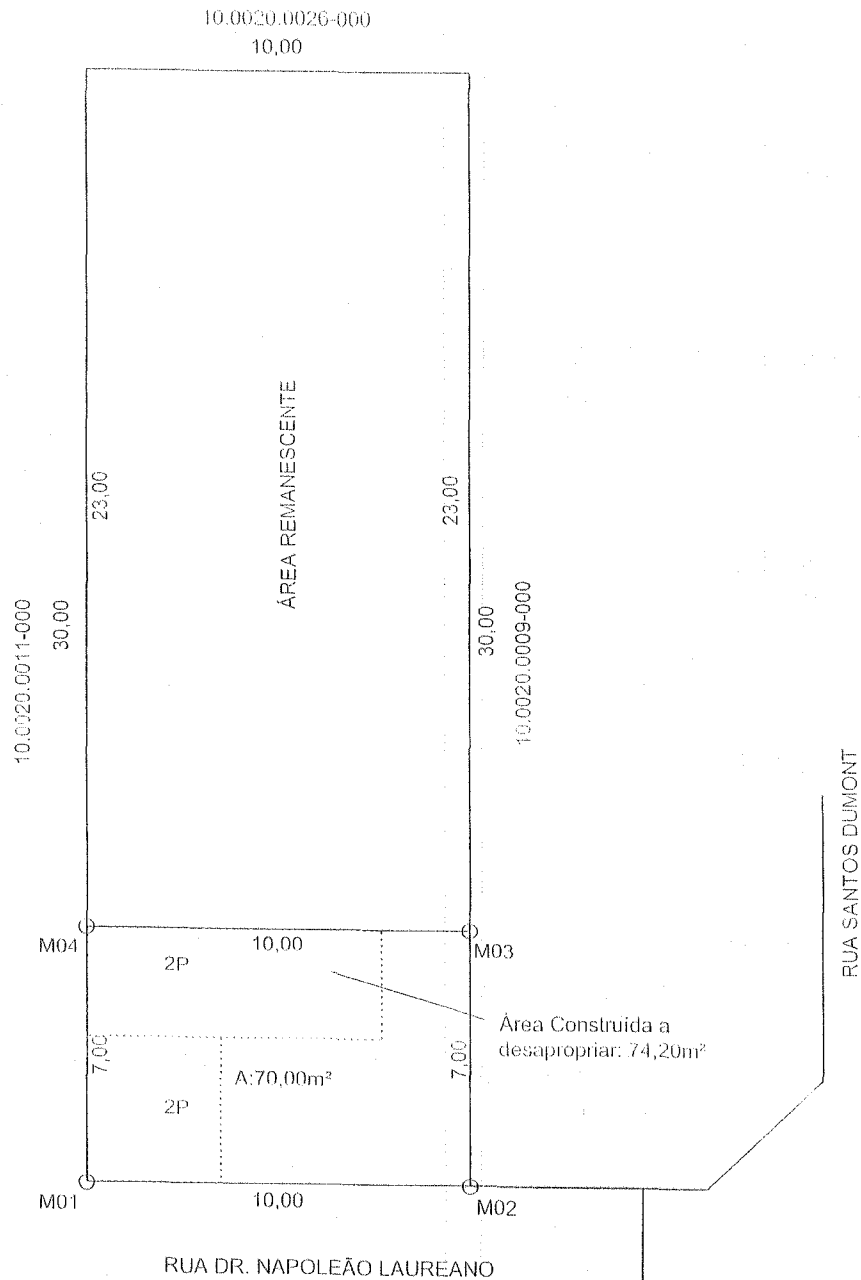
Área do Lote: 300,00m²

Área a desapropriar: 70,00m²

Área remanescente do lote: 230,00m²

Área Construída: 227,96m²

Área Construída a desapropriar: 74,20m²





Decreto nº 5.311/2010 – fls.11

MEMORIAL DESCRITIVO

Proprietário: VERA LÚCIA N. PROVAZE

Compromissário:

Local: RUA DR. NAPOLEÃO LAUREANO,77 - QUADRA 06 - LOTE P/11

Bairro: VILA MARIA ROSA

Inscr. Mun.:10.0020.0010-000

Área do Lote: 300,00m²

Área a desapropriar: 70,00m²

Área remanescente do lote: 230,00m²

Área Construída: 227,96m²

Área Construída a desapropriar: 74,20m²

INICIA-SE NO MARCO 01, ONDE CONFRONTA COM A RUA DR. NAPOLEÃO LAUREANO, SEGUE EM LINHA RETA NUMA DISTÂNCIA DE 10,00m (DEZ METROS) ATÉ ENCONTRAR O MARCO 02; DAÍ VIRA A ESQUERDA E SEGUE EM LINHA RETA CONFRONTANDO COM O LOTE INSCRITOS SOB N° 10.0020.0009-000, NUMA DISTÂNCIA DE 7,00m (SETE METROS) ATÉ ENCONTRAR O MARCO 03; DAÍ VIRA A ESQUERDA E SEGUE EM LINHA RETA CONFRONTANDO COM A ÁREA REMANESCENTE DO LOTE, NUMA DISTÂNCIA DE 10,00m (DEZ METROS) ATÉ ENCONTRAR O MARCO 04; DAÍ VIRA A ESQUERDA NOVAMENTE E SEGUE EM LINHA RETA CONFRONTANDO COM O LOTE INSCRITO SOB N° 10.0020.0011-000, NUMA DISTÂNCIA DE 7,00m (SETE METROS) ATÉ ENCONTRAR O MARCO 01, PONTO INICIAL DESTA DESCRIÇÃO, ENCERRANDO-SE UMA ÁREA TOTAL DE 70,00m² (SETENTA METROS QUADRADOS). O SENTIDO DA LEITURA DESTA INSCRIÇÃO É ANTI- HORÁRIO.



Decreto nº 5.311/2010 – fls.12

CROQUI DE ÁREA

Proprietário: ROSALVO AMANCIO DA SILVA

Commissário:

Local: RUA DR. NAPOLEÃO LAUREANO - QUADRA 06 - LOTE P/10

Bairro: VILA MARIA ROSA

Inscr. Mun.:10.0020.0011-001/002

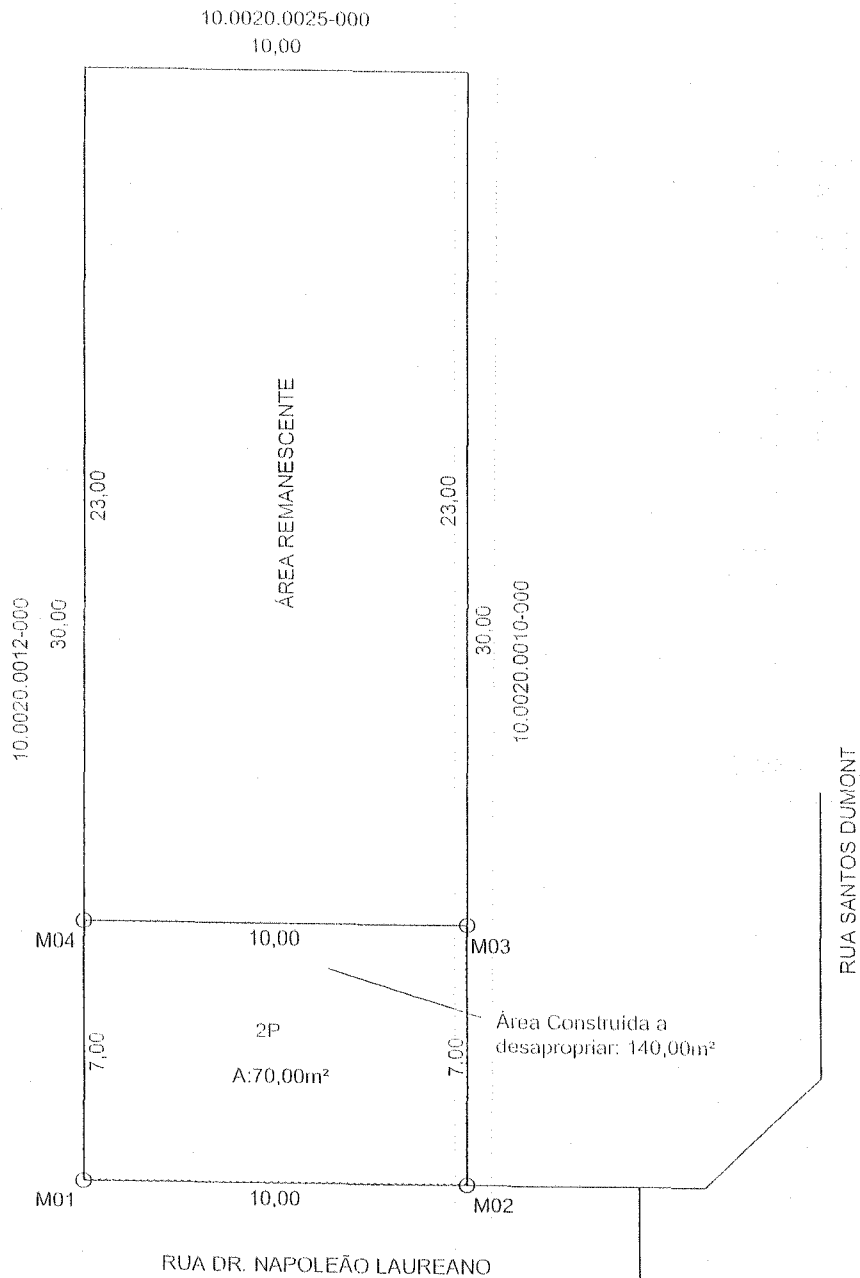
Área do Lote: 300,00m²

Área a desapropriar: 70,00m²

Área remanescente do lote: 230,00m²

Área Construída: 444,00m²

Área Construída a desapropriar: 140,00m²





Decreto nº 5.311/2010 – fls.13

MEMORIAL DESCRITIVO

Proprietário: ROSALVO AMANCIO DA SILVA

Compromissário:

Local: RUA DR. NAPOLEÃO LAUREANO - QUADRA 06 - LOTE P/10

Bairro: VILA MARIA ROSA

Inscr. Mun.:10.0020.0011-001/002

Área do Lote: 300,00m²

Área a desapropriar: 70,00m²

Área remanescente do lote: 230,00m²

Área Construída: 444,00m²

Área Construída a desapropriar: 140,00m²

INICIA-SE NO MARCO 01, ONDE CONFRONTA COM A RUA DR. NAPOLEÃO LAUREANO, SEGUE EM LINHA RETA NUMA DISTÂNCIA DE 10,00m (DEZ METROS) ATÉ ENCONTRAR O MARCO 02; DAÍ VIRA A ESQUERDA E SEGUE EM LINHA RETA CONFRONTANDO COM O LOTE INSCRITOS SOB N° 10.0020.0010-000, NUMA DISTÂNCIA DE 7,00m (SETE METROS) ATÉ ENCONTRAR O MARCO 03; DAÍ VIRA A ESQUERDA E SEGUE EM LINHA RETA CONFRONTANDO COM A ÁREA REMANESCENTE DO LOTE, NUMA DISTÂNCIA DE 10,00m (DEZ METROS) ATÉ ENCONTRAR O MARCO 04; DAÍ VIRA A ESQUERDA NOVAMENTE E SEGUE EM LINHA RETA CONFRONTANDO COM O LOTE INSCRITO SOB N° 10.0020.0012-000, NUMA DISTÂNCIA DE 7,00m (SETE METROS) ATÉ ENCONTRAR O MARCO 01, PONTO INICIAL DESTA DESCRIÇÃO, ENCERRANDO-SE UMA ÁREA TOTAL DE 70,00m² (SETENTA METROS QUADRADOS). O SENTIDO DA LEITURA DESTA INSCRIÇÃO É ANTI- HORÁRIO.



Decreto nº 5.311/2010 – fls.14

CROQUI DE ÁREA

Proprietário: ANTONIO ALVES DA SILVA

Compromissário:

Local: RUA DR. NAPOLEÃO LAUREANO,59 - QUADRA 06 - LOTE P/09

Bairro: VILA MARIA ROSA

Inscr. Mun.:10.0020.0012-000

Área do Lote: 300,00m²

Área a desapropriar: 70,00m²

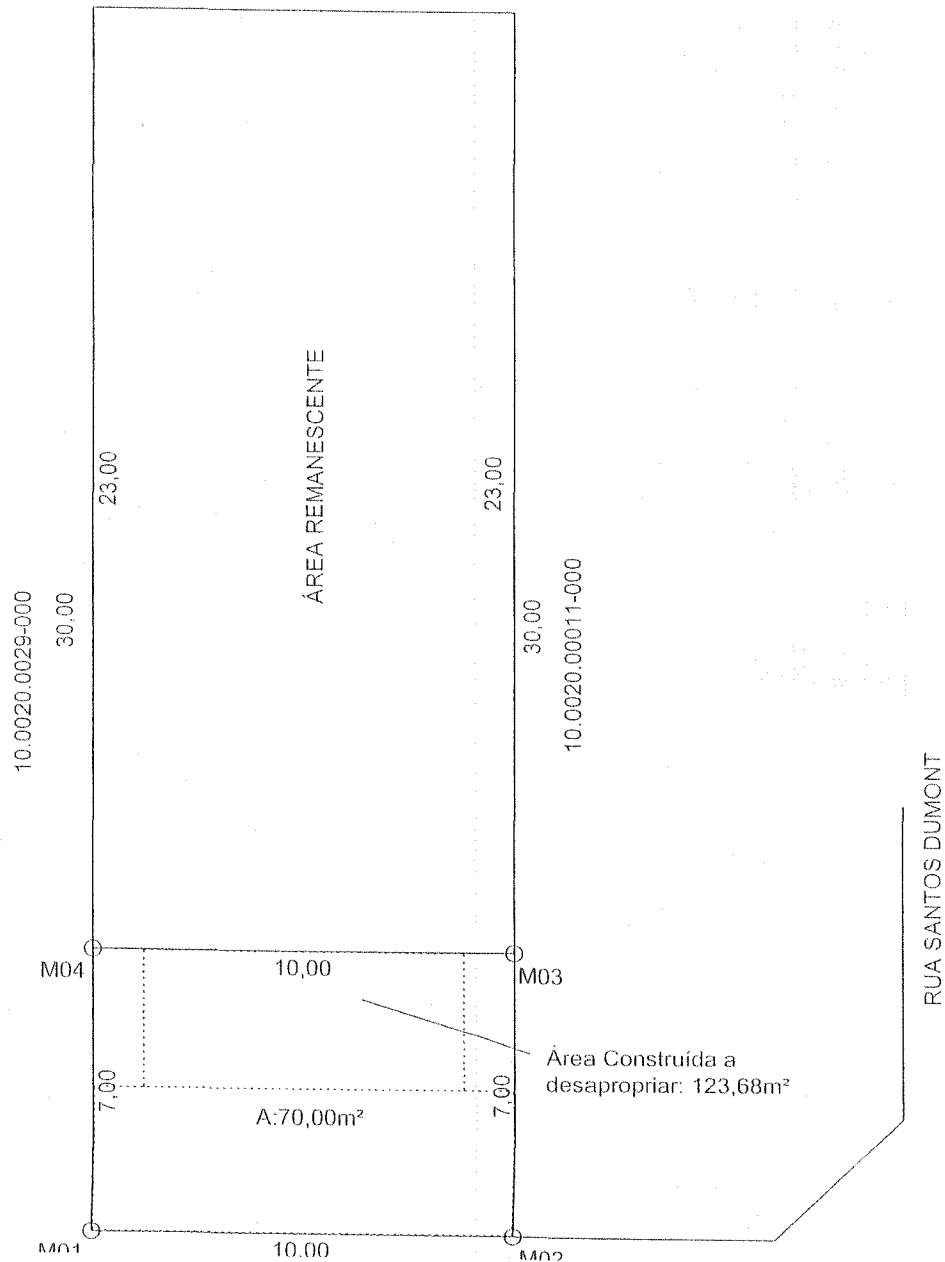
Área remanescente do lote: 230,00m²

Área Construída: 159,44m²

Área Construída a desapropriar: 123,68m²

10.0020.0024-000

10,00





Decreto nº 5.311/2010 – fls.15

MEMORIAL DESCRITIVO

Proprietário: ANTONIO ALVES DA SILVA

Compromissário:

Local: RUA DR. NAPOLEÃO LAUREANO,59 - QUADRA 06 - LOTE
P/09

Bairro: VILA MARIA ROSA

Inscr. Mun.:10.0020.0012-000

Área do Lote: 300,00m²

Área a desapropriar: 70,00m²

Área remanescente do lote: 230,00m²

Área Construída: 159,44m²

Área Construída a desapropriar: 123,68m²

INICIA-SE NO MARCO 01, ONDE CONFRONTA COM A RUA DR. NAPOLEÃO LAUREANO, SEGUE EM LINHA RETA NUMA DISTÂNCIA DE 10,00m (DEZ METROS) ATÉ ENCONTRAR O MARCO 02; DAÍ VIRA A ESQUERDA E SEGUE EM LINHA RETA CONFRONTANDO COM O LOTE INSCRITOS SOB N° 10.0020.0011-000, NUMA DISTÂNCIA DE 7,00m (SETE METROS) ATÉ ENCONTRAR O MARCO 03; DAÍ VIRA A ESQUERDA E SEGUE EM LINHA RETA CONFRONTANDO COM A ÁREA REMANESCENTE DO LOTE, NUMA DISTÂNCIA DE 10,00m (DEZ METROS) ATÉ ENCONTRAR O MARCO 04; DAÍ VIRA A ESQUERDA NOVAMENTE E SEGUE EM LINHA RETA CONFRONTANDO COM O LOTE INSCRITO SOB N° 10.0020.0029-000, NUMA DISTÂNCIA DE 7,00m (SETE METROS) ATÉ ENCONTRAR O MARCO 01, PONTO INICIAL DESTA DESCRIÇÃO, ENCERRANDO-SE UMA ÁREA TOTAL DE 70,00m² (SETENTA METROS QUADRADOS). O SENTIDO DA LEITURA DESTA INSCRIÇÃO É ANTI- HORÁRIO.



Prefeitura Municipal de Ferraz de Vasconcelos
ESTADO DE SÃO PAULO

Decreto nº 5.311/2010 – fls.16

CROQUI DE ÁREA

Proprietário: EDENOURA ANTUNES DE SÁ

Compromissário:

Local: RUA DR. NAPOLEÃO LAUREANO,55 - QUADRA 06 - LOTE P/08

Bairro: VILA MARIA ROSA

Inscr. Mun.:10.0020.0013-000

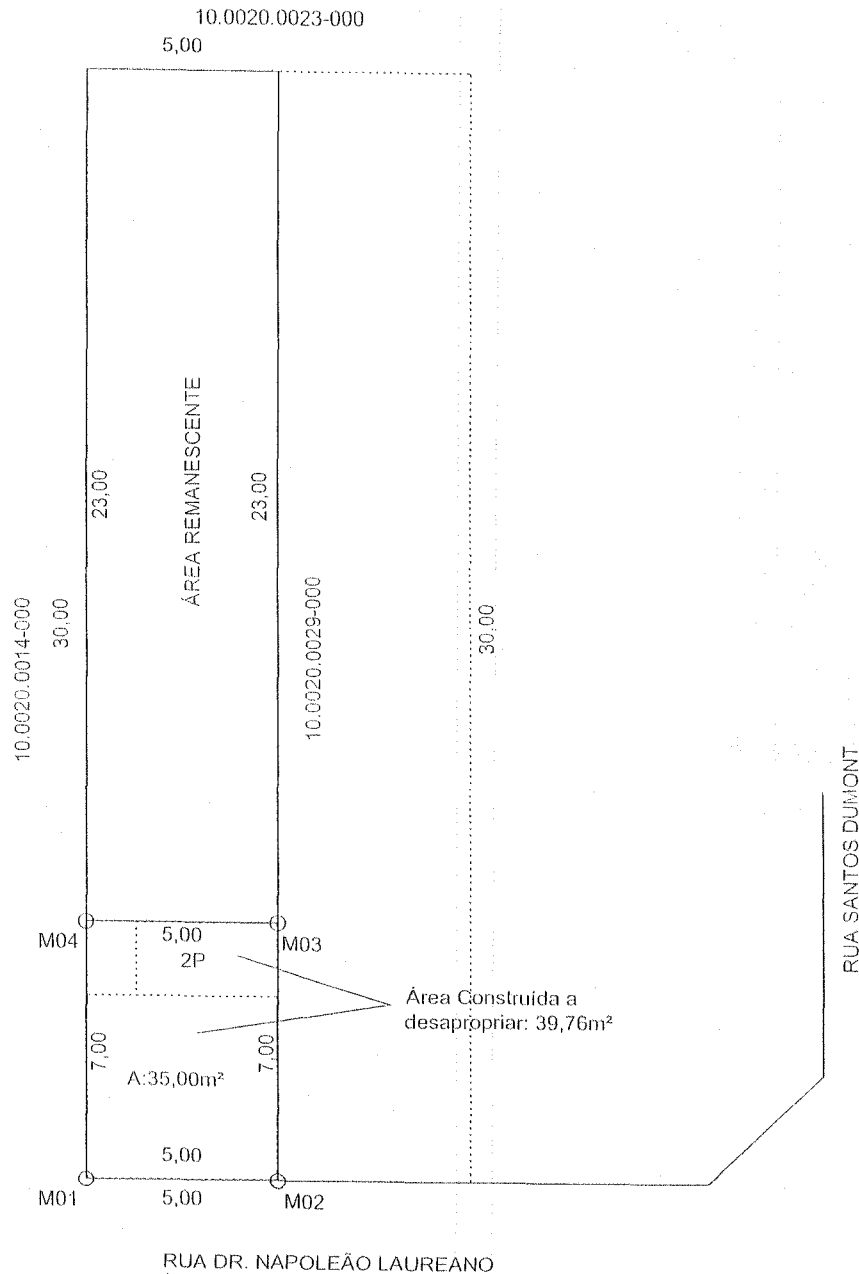
Área do Lote: 150,00m²

Área a desapropriar: 35,00m²

Área remanescente do lote: 115,00m²

Área Construída: 120,18m²

Área Construída a desapropriar: 39,76m²





MEMORIAL DESCRITIVO

Proprietário: EDENOURA ANTUNES DE SÁ

Compromissário:

Local: RUA DR. NAPOLEÃO LAUREANO,55 - QUADRA 06 - LOTE P/08

Bairro: VILA MARIA ROSA

Inscr. Mun.:10.0020.0013-000

Área do Lote: 150,00m²

Área a desapropriar: 35,00m²

Área remanescente do lote: 115,00m²

Área Construída: 120,18m²

Área Construída a desapropriar: 39,76m²

INICIA-SE NO MARCO 01, ONDE CONFRONTA COM A RUA DR. NAPOLEÃO LAUREANO, SEGUE EM LINHA RETA NUMA DISTÂNCIA DE 5,00m (CINCO METROS) ATÉ ENCONTRAR O MARCO 02; DAÍ VIRA A ESQUERDA E SEGUE EM LINHA RETA CONFRONTANDO COM O LOTE INSCRITO SOB N° 10.0020.0029-000, NUMA DISTÂNCIA DE 7,00m (SETE METROS) ATÉ ENCONTRAR O MARCO 03; DAÍ VIRA A ESQUERDA E SEGUE EM LINHA RETA CONFRONTANDO COM A ÁREA REMANESCENTE DO LOTE, NUMA DISTÂNCIA DE 5,00m (CINCO METROS) ATÉ ENCONTRAR O MARCO 04; DAÍ VIRA A ESQUERDA NOVAMENTE, SEGUE EM LINHA RETA CONFRONTANDO COM O LOTE INSCRITO SOB N° 10.0020.0014-000, NUMA DISTÂNCIA DE 7,00m (SETE METROS) ATÉ ENCONTRAR O MARCO 01, PONTO INICIAL DESTA DESCRIÇÃO, ENCERRANDO-SE UMA ÁREA TOTAL DE 35,00m² (TRINTA E CINCO METROS QUADRADOS). O SENTIDO DA LEITURA DESTA INSCRIÇÃO É ANTI- HORÁRIO.



Decreto nº 5.311/2010 – fls.18

CROQUI DE ÁREA

Proprietário: PEDRO PAULO PAULINO

Compromissário: MARIA DE FATIMA SOARES DE SOUZA

Local: RUA DR. NAPOLEÃO LAUREANO,45 - QUADRA 06 - LOTE P/07

Bairro: VILA MARIA ROSA

Inscr. Mun.:10.0020.0014-000

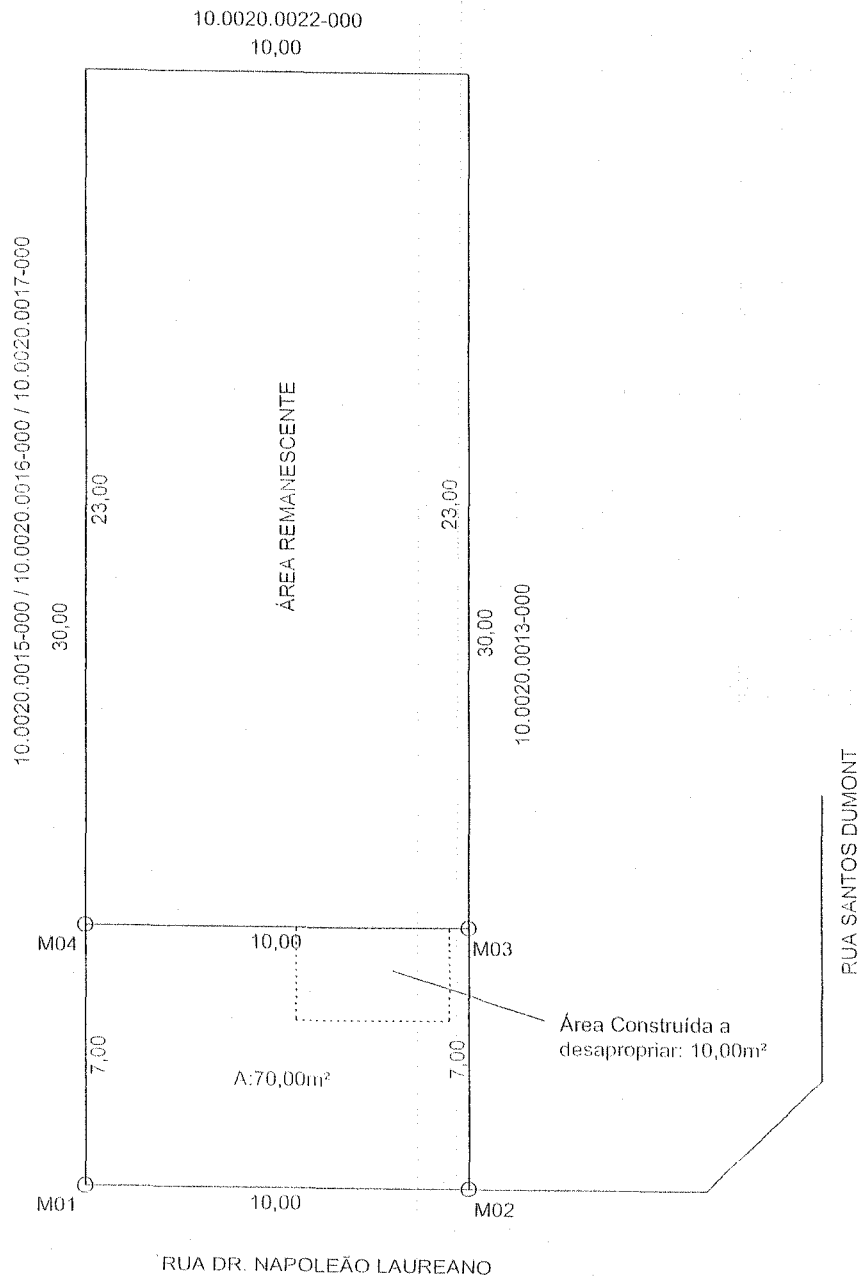
Área do Lote: 300,00m²

Área a desapropriar: 70,00m²

Área remanescente do lote:230,00m²

Área Construída: 61,50m²

Área Construída a desapropriar: 10,00m²






Decreto nº 5.311/2010 – fls.19

MEMORIAL DESCRITIVO

Proprietário: PEDRO PAULO PAULINO
Compromissário: MARIA DE FATIMA SOARES DE SOUZA
Local: RUA DR. NAPOLEÃO LAUREANO,45 - QUADRA 06 - LOTE P/07
Bairro: VILA MARIA ROSA
Inscr. Mun.:10.0020.0014-000
Área do Lote: 300,00m²
Área a desapropriar: 70,00m²
Área remanescente do lote: 230,00m²
Área Construída: 61,50m²
Área Construída a desapropriar: 10,00m²

INICIA-SE NO MARCO 01, ONDE CONFRONTA COM A RUA DR. NAPOLEÃO LAUREANO, SEGUE EM LINHA RETA NUMA DISTÂNCIA DE 10,00m (DEZ METROS) ATÉ ENCONTRAR O MARCO 02; DAÍ VIRA A ESQUERDA E SEGUE EM LINHA RETA CONFRONTANDO COM O LOTE INSCRITO SOB N° 10.0020.0013-000, NUMA DISTÂNCIA DE 7,00m (SETE METROS) ATÉ ENCONTRAR O MARCO 03; DAÍ VIRA A ESQUERDA E SEGUE EM LINHA RETA CONFRONTANDO COM A ÁREA REMANESCENTE DO LOTE, NUMA DISTÂNCIA DE 10,00m (DEZ METROS) ATÉ ENCONTRAR O MARCO 04; DAÍ VIRA A ESQUERDA NOVAMENTE E SEGUE EM LINHA RETA CONFRONTANDO COM OS LOTES INSCRITOS SOB N° 10.0020.0015-000 / 10.0020.0016-000 / 10.0020.0017-000, NUMA DISTÂNCIA DE 7,00m (SETE METROS) ATÉ ENCONTRAR O MARCO 01, PONTO INICIAL DESTA DESCRIÇÃO, ENCERRANDO-SE UMA ÁREA TOTAL DE 70,00m² (SETENTA METROS QUADRADOS). O SENTIDO DA LEITURA DESTA INSCRIÇÃO É ANTI - HORÁRIO .



Decreto nº 5.311/2010 – fls.20

CROQUI DE ÁREA

Proprietário: EVA PORTIGO MONTEIRO

Compromissário:

Local: RUA DR. NAPOLEÃO LAUREANO,35 - QUADRA 06 - LOTE P/06

Bairro: VILA MARIA ROSA

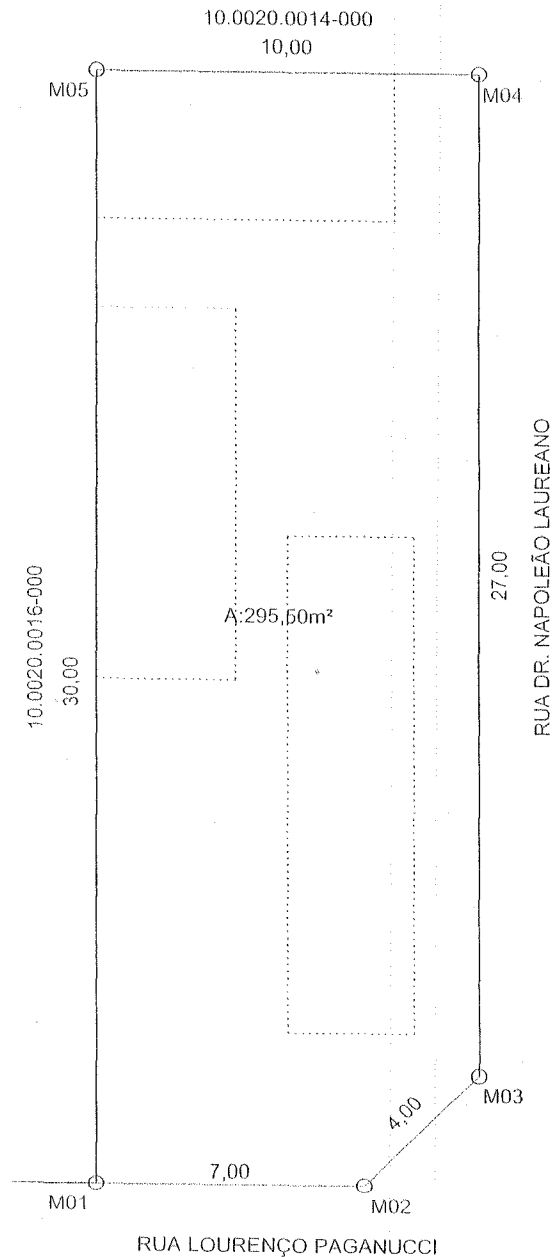
Inscr. Mun.:10.0020.0015-000

Área do Lote: 295,50m²

Área a desapropriar: 295,50m²

Área Construída: 111,82m²

Área Construída a desapropriar: 111,82m²





MEMORIAL DESCRITIVO

Proprietário: EVA PORTIGO MONTEIRO

Compromissário:

Local: RUA DR. NAPOLEÃO LAUREANO,35 - QUADRA 06 - LOTE P/06

Bairro: VILA MARIA ROSA

Inscr. Mun.:10.0020.0015-000


Área do Lote: 295,50m²

Área a desapropriar: 295,50m²

Área Construída: 111,82m²

Área Construída a desapropriar: 111,82m²

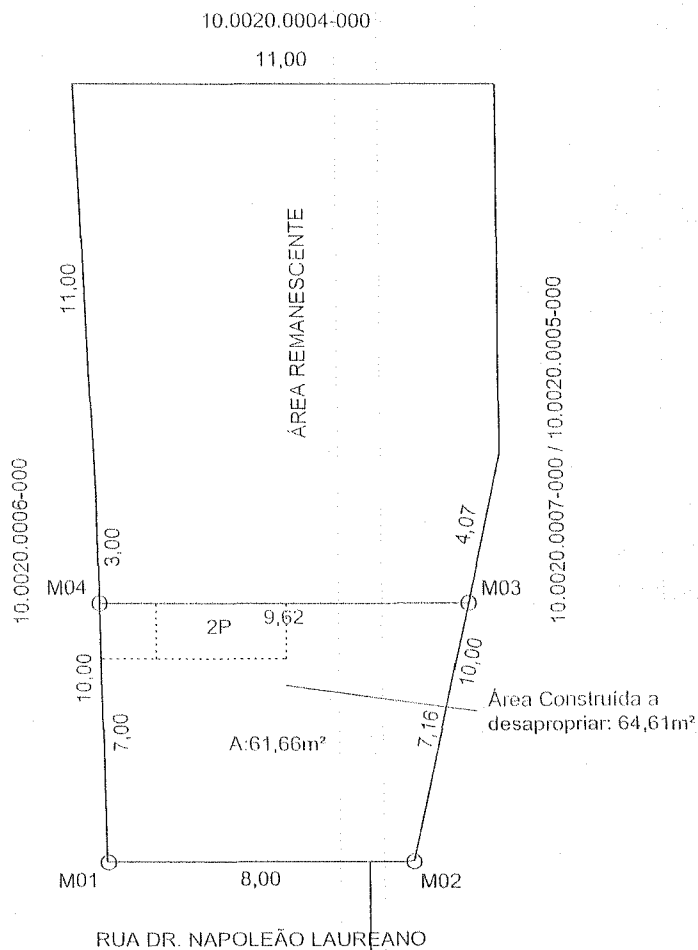
INICIA-SE NO MARCO 01, ONDE CONFRONTA COM A RUA LOURENÇO PAGANUCCI, SEGUE EM LINHA RETA NUMA DISTÂNCIA DE 7,00m (SETE METROS) ATÉ ENCONTRAR O MARCO 02; DAÍ VIRA A ESQUERDA E SEGUE EM LINHA PERPENDICULAR CONFRONTANDO COM A ESQUINA FORMADA COM A RUA LOURENÇO PAGANUCCI /RUA DR. NAPOLEÃO LAUREANO, NUMA DISTÂNCIA DE 4,00m (QUATRO METROS) ATÉ ENCONTRAR O MARCO 03; DAÍ VIRA A ESQUERDA E SEGUE EM LINHA RETA CONFRONTANDO COM A RUA DR. NAPOLEÃO LAUREANO, NUMA DISTÂNCIA DE 27,00m (VINTE E SETE METROS) ATÉ ENCONTRAR O MARCO 04; DAÍ VIRA A ESQUERDA E SEGUE EM LINHA RETA CONFRONTANDO COM O LOTE INSCRITO SOB Nº 10.0020.0014-000, NUMA DISTÂNCIA DE 10,00m (DEZ METROS) ATÉ ENCONTRAR O MARCO 05; DAÍ VIRA A ESQUERDA NOVAMENTE, SEGUE EM LINHA RETA CONFRONTANDO COM O LOTE INSCRITO SOB Nº 10.0020.0016-000, NUMA DISTÂNCIA DE 30,00m (TRINTA METROS) ATÉ ENCONTRAR O MARCO 01, PONTO INICIAL DESTA DESCRIÇÃO, ENCERRANDO-SE UMA ÁREA TOTAL DE 295,50m² (DUZENTOS E NOVENTA E CINCO METROS E CINQUENTA CENTÍMETROS QUADRADOS). O SENTIDO DA LEITURA DESTA INSCRIÇÃO É ANTI- HORÁRIO.




Decreto nº 5.311/2010 – fls.22

CROQUI DE ÁREA

Proprietário: JORGE ALLEM
Compromissário: CARLOS ANTONIO DAZOTTO
Local: RUA DR. NAPOLEÃO LAUREANO,111 - QUADRA 06 - LOTE P/14/15
Bairro: VILA MARIA ROSA
Inscr. Mun.:10.0020.0028-000
Área do Lote: 194,75m²
Área a desapropriar: 61,66m²
Área remanescente do lote: 133,09m²
Área Construída: 195,45m²
Área Construída a desapropriar: 64,61m²





Decreto nº 5.311/2010 – fls.23

MEMORIAL DESCRITIVO

Proprietário: JORGE ALLEM
Compromissário: CARLOS ANTONIO DAZOTTO
Local: RUA DR. NAPOLEÃO LAUREANO,111 - QUADRA 06 -
LOTE P/14-15
Bairro: VILA MARIA ROSA
Inscr. Mun.:10.0020.0028-000
Área do Lote: 194,75m²
Área a desapropriar: 61,66m²
Área remanescente do lote: 133,09m²
Área Construída: 195,45m²
Área Construída a desapropriar: 64,61m²

INICIA-SE NO MARCO 01, ONDE CONFRONTA COM A RUA DR. NAPOLEÃO LAUREANO, SEGUE EM LINHA RETA NUMA DISTÂNCIA DE 8,00m (OITO METROS) ATÉ ENCONTRAR O MARCO 02; DAÍ VIRA A ESQUERDA E SEGUE EM LINHA PERPENDICULAR CONFRONTANDO COM OS LOTES INSCRITOS SOB N° 10.0020.0007-000/ 10.0020.0005-000, NUMA DISTÂNCIA DE 10,00m (DEZ METROS) ATÉ ENCONTRAR O MARCO 03; DAÍ VIRA A ESQUERDA E SEGUE EM LINHA RETA CONFRONTANDO COM A ÁREA REMANESCENTE DO LOTE, NUMA DISTÂNCIA DE 9,62m (NOVE METROS E SESSENTA E DOIS CENTÍMETROS) ATÉ ENCONTRAR O MARCO 04; DAÍ VIRA A ESQUERDA NOVAMENTE E SEGUE EM LINHA RETA CONFRONTANDO COM O LOTE INSCRITO SOB N° 10.0020.0006-000, NUMA DISTÂNCIA DE 10,00m (DEZ METROS) ATÉ ENCONTRAR O MARCO 01, PONTO INICIAL DESTA DESCRIÇÃO, ENCERRANDO-SE UMA ÁREA TOTAL DE 61,66m² (SESSENTA E UM METROS E SESSENTA E SEIS CENTÍMETROS QUADRADOS). O SENTIDO DA LEITURA DESTA INSCRIÇÃO É
A N T I - H O R Á R I O .



Decreto nº 5.311/2010 – fls.24

CROQUI DE ÁREA

Proprietário: SERGIO AMANCIO DA SILVA

Compromissário:

Local: RUA DR. NAPOLEÃO LAUREANO, 67 - QUADRA 06 - LOTE P/08

Bairro: VILA MARIA ROSA

Inscr. Mun.: 10.0020.0029-000

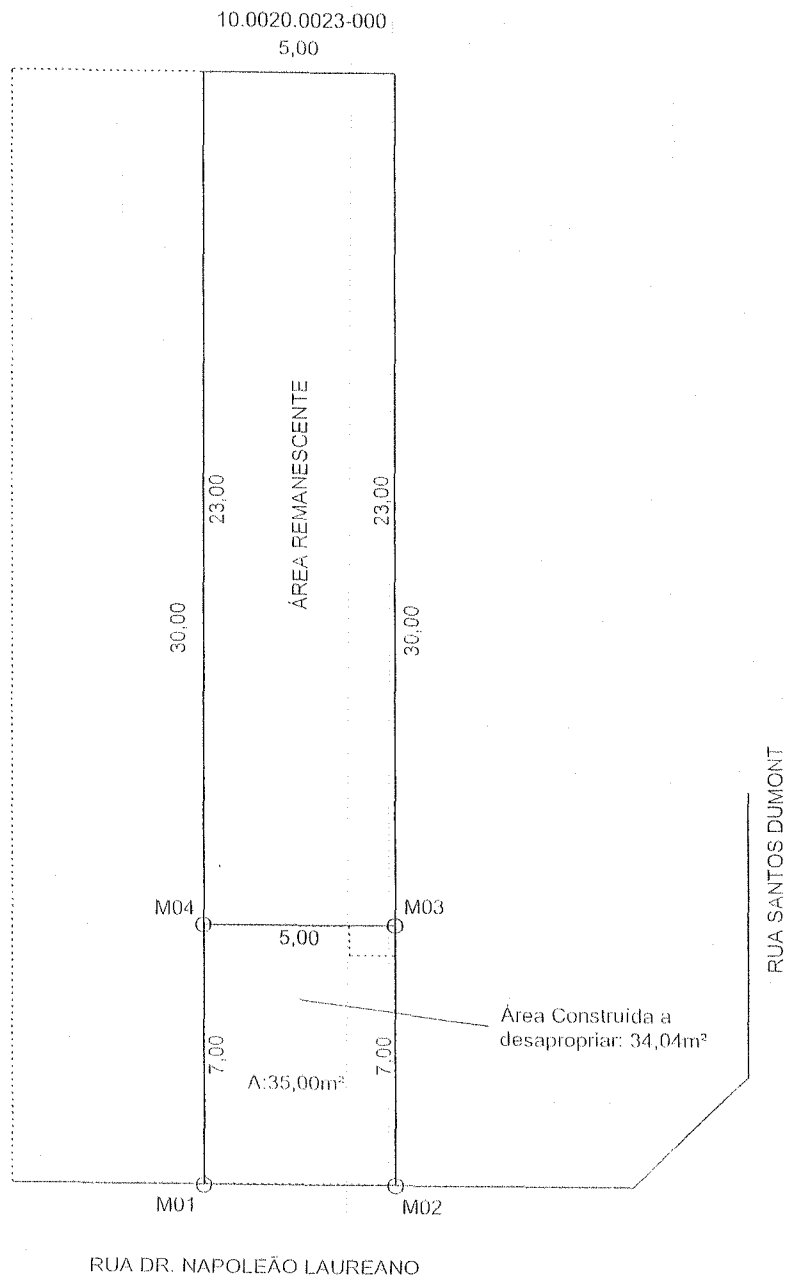
Área do Lote: 150,00m²


Área a desapropriar: 35,00m²

Área remanescente do lote: 115,00m²

Área Construída: 116,24m²

Área Construída a desapropriar: 34,04m²





Decreto nº 5.311/2010 – fls.25

MEMORIAL DESCRITIVO

Proprietário: SERGIO AMANCIO DA SILVA

Compromissário:

Local: RUA DR. NAPOLEÃO LAUREANO,67 - QUADRA 06 - LOTE P/08

Bairro: VILA MARIA ROSA

Inscr. Mun.:10.0020.0029-000

Área do Lote: 150,00m²

Área a desapropriar: 35,00m²

Área remanescente do lote: 115,00m²

Área Construída: 116,24m²

Área Construída a desapropriar: 34,04m²

INICIA-SE NO MARCO 01, ONDE CONFRONTA COM A RUA DR. NAPOLEÃO LAUREANO, SEGUE EM LINHA RETA NUMA DISTÂNCIA DE 05,00m (CINCO METROS) ATÉ ENCONTRAR O MARCO 02; DAÍ VIRA A ESQUERDA E SEGUE EM LINHA RETA CONFRONTANDO COM O LOTE INSCRITO SOB N° 10.0020.0029-000, NUMA DISTÂNCIA DE 7,00m (SETE METROS) ATÉ ENCONTRAR O MARCO 03; DAÍ VIRA A ESQUERDA E SEGUE EM LINHA RETA CONFRONTANDO COM A ÁREA REMANESCENTE DO LOTE, NUMA DISTÂNCIA DE 5,00m (CINCO METROS) ATÉ ENCONTRAR O MARCO 04; DAÍ VIRA A ESQUERDA NOVAMENTE, SEGUE EM LINHA RETA CONFRONTANDO COM O LOTE INSCRITO SOB N° 10.0020.0014-000, NUMA DISTÂNCIA DE 7,00m (SETE METROS) ATÉ ENCONTRAR O MARCO 01, PONTO INICIAL DESTA DESCRIÇÃO, ENCERRANDO-SE UMA ÁREA TOTAL DE 35,00m² (TRINTA E CINCO METROS QUADRADOS). O SENTIDO DA LEITURA DESTA INSCRIÇÃO É ANTI- HORÁRIO.



Decreto nº 5.311/2010 – fls.26

CROQUI DE ÁREA

Proprietário: MARIA DE LOURDES GALLO

Compromissário:

Local: RUA TITO TEMPORIM - QUADRA 02 - LOTE P/31

Bairro: JARDIM SÃO JOÃO

Inscr. Mun.:10.0059.0001-000

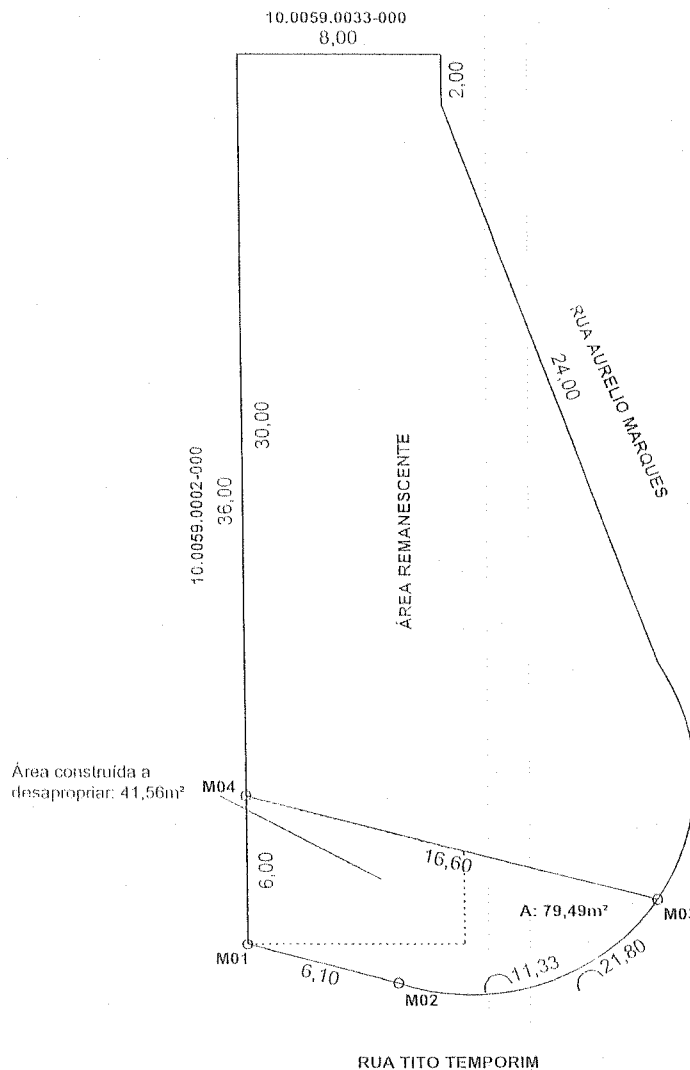
Área do Lote: 422,00m²


Área a desapropriar: 79,49m²

Área remanescente do lote: 342,51m²

Área construída: 86,15m²

Área construída a desapropriar: 41,56m²





Decreto nº 5.311/2010 – fls.27

MEMORIAL DESCRITIVO

Proprietário: MARIA DE LOURDES GALLO

Compromissário:

Local: RUA TITO TEMPORIM - QUADRA 02 - LOTE P/31

Bairro: JARDIM SÃO JOÃO

Inscr. Mun.:10.0059.0001-000

Área do Lote: 422,00m²

Área a desapropriar: 79,49m²

Área remanescente do lote: 342,51m²

Área construída: 86,15m²

Área construída a desapropriar: 41,56m²

INICIA-SE NO MARCO 01, ONDE CONFRONTA COM RUA TITO TEMPORIM, SEGUE EM LINHA PERPENDICULAR NUMA DISTÂNCIA DE 6,10m (SEIS METROS E DEZ CENTÍMETROS) ATÉ ENCONTRAR O MARCO 02; DAÍ VIRA A ESQUERDA E SEGUE EM CURVA CONFRONTANDO COM A ESQUINA FORMADA PELA RUA TITO TEMPORIM/ RUA AURELIO MARQUES, NUMA DISTÂNCIA DE 11,33m (ONZE METROS E TRINTA E TRÊS CENTÍMETROS) ATÉ ENCONTRAR O MARCO 03; DAÍ VIRA A ESQUERDA E SEGUE EM LINHA PERPENDICULAR CONFRONTANDO COM A ÁREA REMANESCENTE DO LOTE, NUMA DISTÂNCIA DE 16,60m (DEZESSETE METROS E SESSENTA CENTÍMETROS) ATÉ ENCONTRAR O MARCO 04; DAÍ VIRA A ESQUERDA NOVAMENTE E SEGUE EM LINHA RETA CONFRONTANDO COM O LOTE INSCRITO SOB Nº 10.0059.0002-000, NUMA DISTÂNCIA DE 6,00m (SEIS METROS) ATÉ ENCONTRAR O MARCO 01, PONTO INICIAL DESTA DESCRIÇÃO, ENCERRANDO-SE UMA ÁREA TOTAL DE 79,49m² (SETENTA E NOVE METROS E QUARENTA E NOVE CENTÍMETROS). O SENTIDO DA LEITURA DESTA INSCRIÇÃO É


A N T I - H O R Á R I O




Decreto nº 5.311/2010 – fls.28

CROQUI DE ÁREA

Proprietário: MARIA DE LOURDES GALLO
Compromissário:
Local: RUA TITO TEMPORIM - QUADRA 02 - LOTE P/32
Bairro: JARDIM SÃO JOÃO
Inscr. Mun.:10.0059.0002-000
Área do Lote: 351,50m²
Área a desapropriar: 59,65m²
Área remanescente do lote: 291,85m²





Decreto nº 5.311/2010 – fls.29

MEMORIAL DESCRITIVO

Proprietário: MARIA DE LOURDES GALLO

Compromissário:

Local: RUA TITO TEMPORIM - QUADRA 02 - LOTE P/32

Bairro: JARDIM SÃO JOÃO

Inscr. Mun.:10.0059.0002-000

Área do Lote: 351,50m²

Área a desapropriar: 59,65m²

Área remanescente do lote: 291,85m²

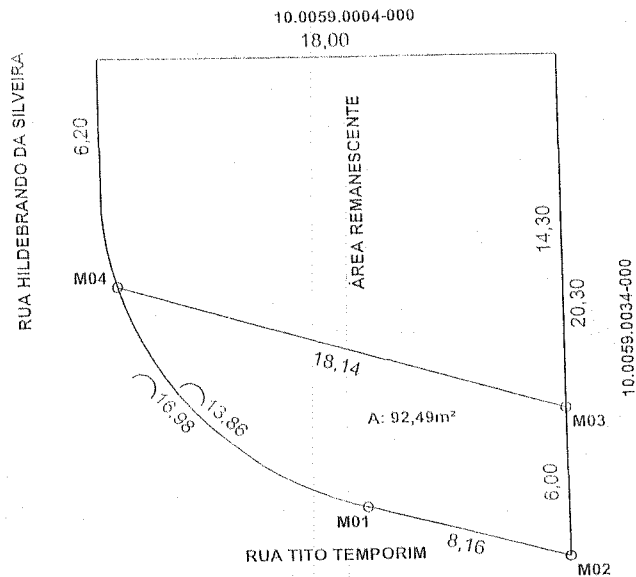
INICIA-SE NO MARCO 01, ONDE CONFRONTA COM A RUA TITO TEMPORIM, SEGUE EM LINHA PERPENDICULAR NUMA DISTÂNCIA DE 10,40m (DEZ METROS E QUARENTA CENTÍMETROS) ATÉ ENCONTRAR O MARCO 02; DAÍ VIRA A ESQUERDA E SEGUE EM LINHA RETA CONFRONTANDO COM O LOTE INSCRITO SOB O Nº 10.00059.0001-000, NUMA DISTÂNCIA DE 6,00m (SEIS METROS) ATÉ ENCONTRAR O MARCO 03; DAÍ VIRA A ESQUERDA E SEGUE EM LINHA PERPENDICULAR CONFRONTANDO COM A ÁREA REMANESCENTE DO LOTE, NUMA DISTÂNCIA DE 10,39m (DEZ METROS E TRINTA E NOVE CENTÍMETROS) ATÉ ENCONTRAR O MARCO 04; DAÍ VIRA A ESQUERDA NOVAMENTE E SEGUE EM LINHA RETA CONFRONTANDO COM O LOTE INSCRITO SOB Nº 10.0059.0034-000, NUMA DISTÂNCIA DE 5,93m (CINCO METROS E NOVENTA E TRÊS CENTÍMETROS) ATÉ ENCONTRAR O MARCO 01, PONTO INICIAL DESTA DESCRIÇÃO, ENCERRANDO-SE UMA ÁREA TOTAL DE 59,65m² (CINQUENTA E NOVE METROS E SESENTA E CINCO). O SENTIDO DA LEITURA DESTA INSCRIÇÃO É ANTI- HORÁRIO.



Decreto nº 5.311/2010 – fls.30

CROQUI DE ÁREA

Proprietário: MARIA DE LOURDES GALLO
Compromissário: CLEONICE TURRINI GALLO
Local: RUA TITO TEMPORIM - QUADRA 02 - LOTE P/01
Bairro: JARDIM SÃO JOÃO
Inscr. Mun.: 10.0059.0003-000
Área do Lote: 309,00m²
Área a desapropriar: 92,49m²
Área remanescente do lote: 297,51m²





Decreto nº 5.311/2010 – fls.31

MEMORIAL DESCRITIVO

Proprietário: MARIA DE LOURDES GALLO
Compromissário: CLEONICE TURRINI GALLO
Local: RUA TITO TEMPORIM - QUADRA 02 - LOTE P/01
Bairro: JARDIM SÃO JOÃO
Inscr. Mun.:10.0059.0003-000
Área do Lote: 309,00m²
Área a desapropriar: 92,49m²
Área remanescente do lote: 297,51m²

INICIA-SE NO MARCO 01, ONDE CONFRONTA COM A RUA TITO TEMPORIM, SEGUE EM LINHA PERPENDICULAR NUMA DISTÂNCIA DE 8,16m (OITO METROS E DEZESSEIS CENTÍMETROS) ATÉ ENCONTRAR O MARCO 02; DAÍ VIRA A ESQUERDA E SEGUE EM LINHA RETA CONFRONTANDO COM O LOTE INSCRITO SOB O Nº 10.0059.0034-000, NUMA DISTÂNCIA DE 6,00m (SEIS METROS) ATÉ ENCONTRAR O MARCO 03; DAÍ VIRA A ESQUERDA E SEGUE EM LINHA PERPENDICULAR CONFRONTANDO COM A ÁREA REMANESCENTE DO LOTE, NUMA DISTÂNCIA DE 18,14m (DEZOITO METROS E QUATORZE CENTÍMETROS) ATÉ ENCONTRAR O MARCO 04; DAÍ VIRA A ESQUERDA NOVAMENTE E SEGUE EM CURVA CONFRONTANDO COM A ESQUINA FORMADA PELA RUA HILDEBRANDO DA SILVEIRA/ RUA TITO TEMPORIM, NUMA DISTÂNCIA DE 13,86m (TREZE METROS E OITENTA E SEIS CENTÍMETROS) ATÉ ENCONTRAR O MARCO 01, PONTO INICIAL DESTA DESCRIÇÃO, ENCERRANDO-SE UMA ÁREA TOTAL DE 92,49m² (NOVENTA E DOIS METROS E QUARENTA E NOVE CENTÍMETROS). O SENTIDO DA LEITURA DESTA INSCRIÇÃO É

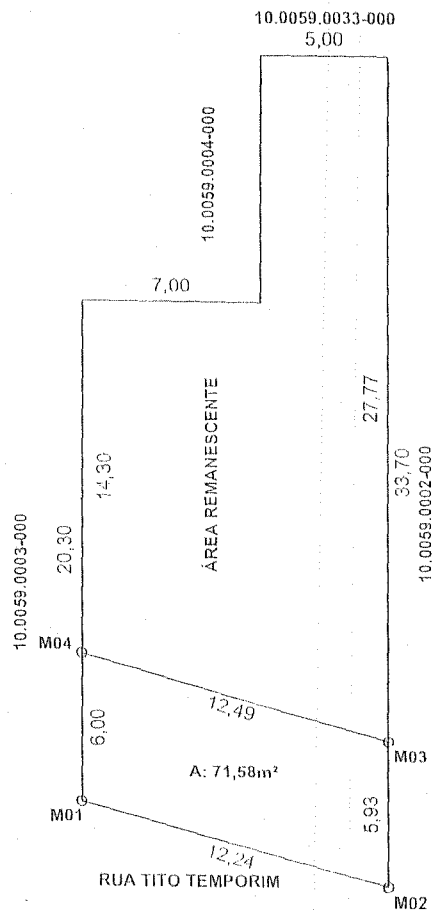
A N T I - H O R Á R I O



Decreto nº 5.311/2010 – fls.32

CROQUI DE ÁREA

Proprietário: MARIA DE LOURDES GALLO
Compromissário: CLEONICE TURRINI GALLO
Local: RUA TITO TEMPORIM - QUADRA 02 - LOTE P/33
Bairro: JARDIM SÃO JOÃO
Inscr. Mun.:10.0059.0034-000
Área do Lote: 351,50m²
Área a desapropriar: 71,58m²
Área remanescente do lote: 272,92m²





Decreto nº 5.311/2010 – fls.33

MEMORIAL DESCRITIVO

Proprietário: MARIA DE LOURDES GALLO
Compromissário: CLEONICE TURRINI GALLO
Local: RUA TITO TEMPORIM - QUADRA 02 - LOTE P/33
Bairro: JARDIM SÃO JOÃO
Inscr. Mun.:10.0059.0034-000
Área do Lote: 351,50m²
Área a desapropriar: 71,58m²
Área remanescente do lote: 272,92m²

INICIA-SE NO MARCO 01, ONDE CONFRONTA COM A RUA TITO TEMPORIM, SEGUE EM LINHA PERPENDICULAR NUMA DISTÂNCIA DE 12,24m (DOZE METROS E VINTE E QUATRO CENTÍMETROS) ATÉ ENCONTRAR O MARCO 02; DAÍ VIRA A ESQUERDA E SEGUE EM LINHA RETA CONFRONTANDO COM O LOTE INSCRITO SOB O Nº 10.00059.0002-000, NUMA DISTÂNCIA DE 5,93m (CINCO METROS E NOVENTA E TRÊS CENTÍMETROS) ATÉ ENCONTRAR O MARCO 03; DAÍ VIRA A ESQUERDA E SEGUE EM LINHA PERPENDICULAR CONFRONTANDO COM A ÁREA REMANESCENTE DO LOTE, NUMA DISTÂNCIA DE 12,49m (DOZE METROS E QUARENTA E NOVE CENTÍMETROS) ATÉ ENCONTRAR O MARCO 04; DAÍ VIRA A ESQUERDA NOVAMENTE E SEGUE EM LINHA RETA CONFRONTANDO COM O LOTE INSCRITO SOB Nº 10.0059.0003-000, NUMA DISTÂNCIA DE 6.00m (SEIS METROS) ATÉ ENCONTRAR O MARCO 01, PONTO INICIAL DESTA DESCRIÇÃO, ENCERRANDO-SE UMA ÁREA TOTAL DE 71,58m² (SETENTA E UM METROS E CINQUENTA E OITO CENTÍMETROS QUADRADOS). O SENTIDO DA LEITURA DESTA INSCRIÇÃO É ANTI- HORÁRIO.



Decreto nº 5.311/2010 – fls.34

CROQUI DE ÁREA

Proprietário: MARIA DE LOURDES GALLO

Compromissário:

Local: RUA TITO TEMPORIM, QUADRA 03 - LOTE 01

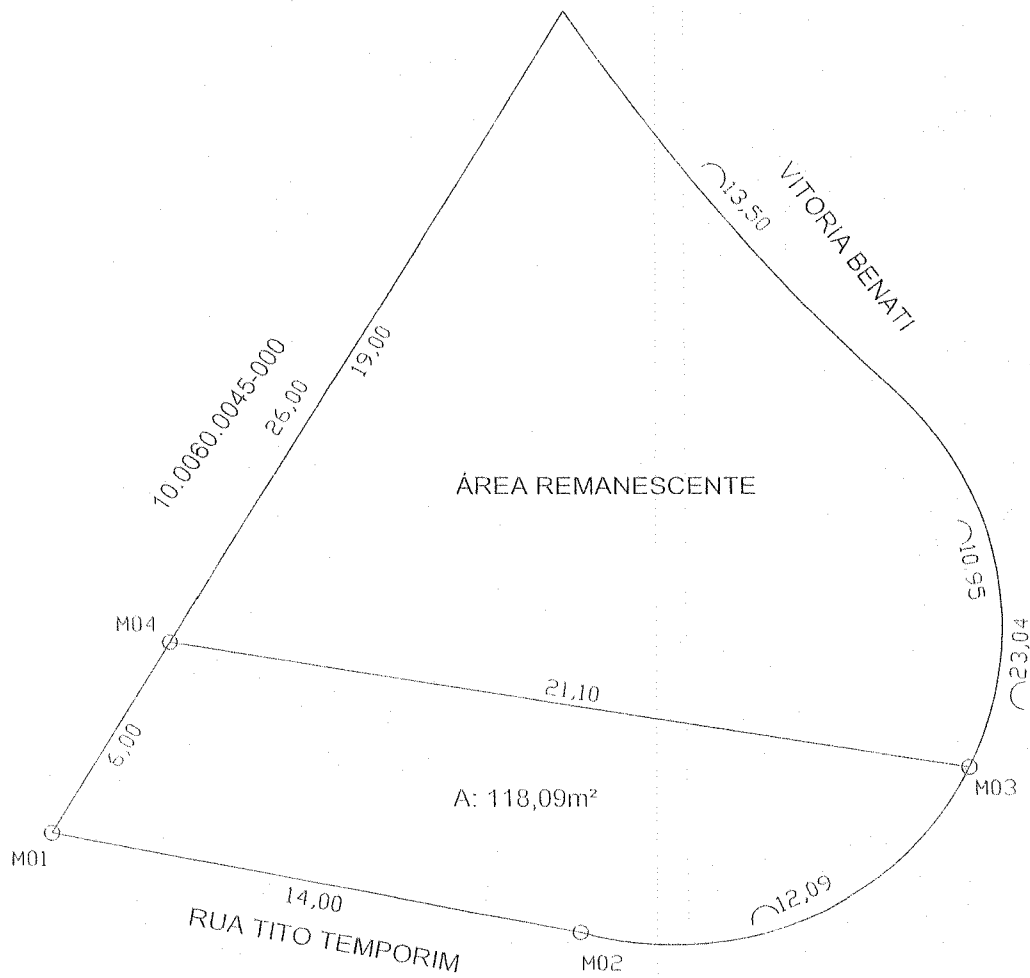
Bairro: JARDIM SÃO JOÃO


Inscr. Mun.: 10.0060.0002-000

Área do Lote: 376,00m²

Área a desapropriar: 118,09m²

Área remanescente do lote: 257,91m²





Decreto nº 5.311/2010 – fls.35

MEMORIAL DESCRITIVO

Proprietário: MARIA DE LOURDES GALLO

Compromissário:

Local: RUA TITO TEMPORIM, QUADRA 03 - LOTE 01

Bairro: JARDIM SÃO JOÃO

Inscr. Mun.: 10.0060.0002-000

Área do Lote: 376,00m²

Área a desapropriar: 118,09m²

Área remanescente do lote: 257,91m²

INICIA-SE NO MARCO 01, ONDE CONFRONTA COM A RUA TITO TEMPORIM , SEGUE EM LINHA PERPENDICULAR NUMA DISTÂNCIA DE 14,00m (QUATORZE METROS) ATÉ ENCONTRAR O MARCO 02; DAÍ VIRA A ESQUERDA E SEGUE EM CURVA CONFRONTANDO COM A ESQUINA FORMADA PELA RUA TITO TEMPORIM / RUA VITORIA BENATI, NUMA DISTÂNCIA DE 12,09m (DOZE METROS E NOVE CENTÍMETROS) ATÉ ENCONTRAR O MARCO 03; DAÍ VIRA A ESQUERDA E SEGUE EM LINHA PERPENDICULAR CONFRONTANDO COM A ÁREA REMANESCENTE DO LOTE, NUMA DISTÂNCIA DE 21,10m (VINTE E UM METROS E DEZ CENTÍMETROS) ATÉ ENCONTRAR O MARCO 04; DAÍ VIRA A ESQUERDA E SEGUE EM LINHA PERPENDICULAR CONFRONTANDO COM O LOTE INSCRITO SOB 10.0060.0045-000, NUMA DISTÂNCIA DE 6,00m (SEIS METROS) ATÉ ENCONTRAR O MARCO 01, PONTO INICIAL DESTA DESCRIÇÃO, ENCERRANDO-SE UMA ÁREA TOTAL DE 118,09m² (CENTO E DEZOITO METROS E NOVE CENTÍMETROS QUADRADOS). O SENTIDO DA LEITURA DESTA INSCRIÇÃO É SENTIDO ANTI - HORÁRIO.



Decreto nº 5.311/2010 – fls.36

CROQUI DE ÁREA

Proprietário: MARIA DO CARMO DA COSTA

Compromissário:

Local: RUA TITO TEMPORIM, 385 QUADRA 03 - LOTE P/02-A

Bairro: JARDIM SÃO JOÃO

Inscr. Mun.: 10.0060.0003-001/10.0060.0003-002

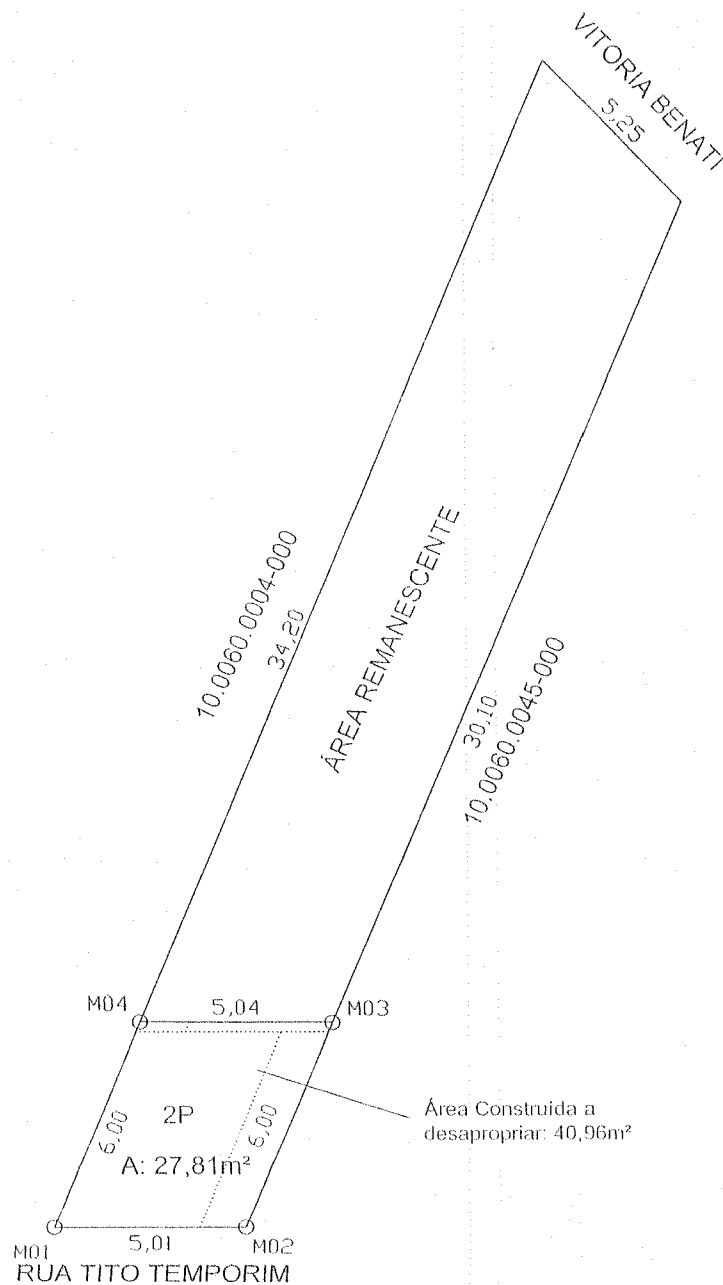
Área do Lote: 160,75m²

Área a desapropriar: 27,81m²

Área a remanescente do lote: 132,94m²

Área Construída: 103,00m²

Área Construída a desapropriar: 40,96m²





Decreto nº 5.311/2010 – fls.37

MEMORIAL DESCRITIVO

Proprietário: MARIA DO CARMO DA COSTA

Compromissário:

Local: RUA TITO TEMPORIM, 385 QUADRA 03 - LOTE P/02-A

Bairro: JARDIM SÃO JOÃO

Inscr. Mun.: 10.0060.0003-001/10.0060.0003-002

Área do Lote: 160,75m²


Área a desapropriar: 27,81m²

Área a remanescente do lote: 132,94m²

Área Construída: 103,00m²

Área Construída a desapropriar: 40,96m²

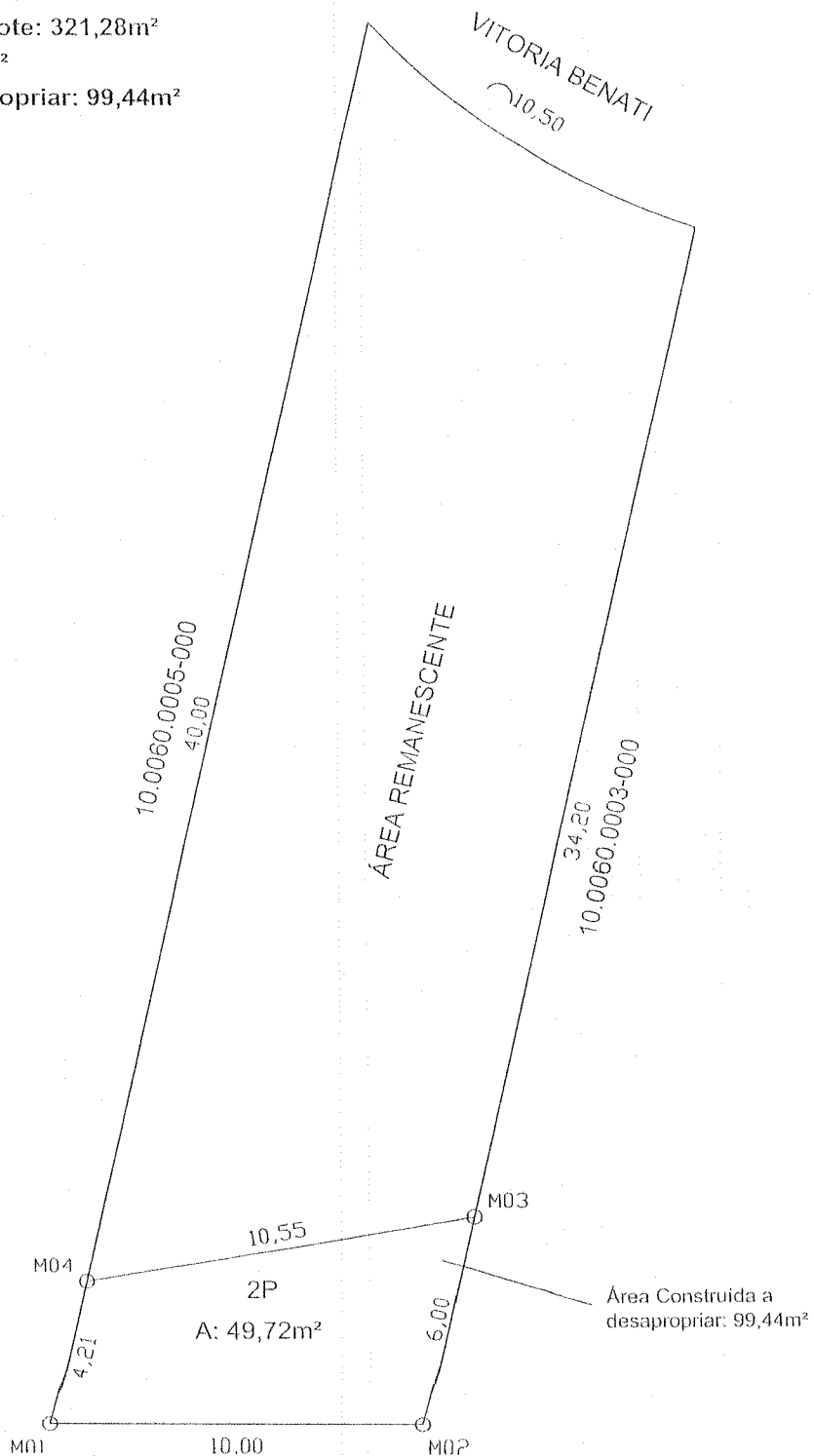
INICIA-SE NO MARCO 01, ONDE CONFRONTA COM A RUA TITO TEMPORIM, SEGUE EM LINHA RETA NUMA DISTÂNCIA DE 5,01m (CINCO METROS E UM CENTÍMETRO) ATÉ ENCONTRAR O MARCO 02; DAÍ VIRA A ESQUERDA E SEGUE EM LINHA PERPENDICULAR CONFRONTADO COM O LOTE INSCRITO SOB N°10.0060.0045-000, NUMA DISTÂNCIA DE 6,00m (SEIS METROS) ATÉ ENCONTRAR O MARCO 03; DAÍ VIRA A ESQUERDA E SEGUE EM LINHA RETA CONFRONTANDO COM A ÁREA REMANESCENTE DO LOTE, NUMA DISTÂNCIA DE 5,04m (CINCO METROS E QUATRO CENTÍMETROS) ATÉ ENCONTRAR O MARCO 04; DAÍ VIRA A ESQUERDA E SEGUE EM LINHA PERPENDICULAR CONFRONTANDO COM O LOTE INSCRITO SOB N°10.0060.0004-000 NUMA DISTÂNCIA DE 6,00m (SEIS METROS) ATÉ ENCONTRAR O MARCO 01, PONTO INICIAL DESTA DESCRIÇÃO, ENCERRANDO-SE UMA ÁREA TOTAL DE 27,81m² (VINTE E SETE METROS E OITENTA E UM CENTÍMETROS QUADRADOS). O SENTIDO DA LEITURA DESTA INSCRIÇÃO É SENTIDO ANTI - HORÁRIO.




Decreto nº 5.311/2010 – fls.38

CROQUI DE ÁREA

Proprietário: MARIA DE LOURDES GALLO
Compromissário: RENATO JOSÉ VIANA
Local: RUA VITÓRIA BENATI, 200 QUADRA 3 - LOTE 3
Bairro: JARDIM SÃO JOÃO
Inscr. Mun.: 10.0060.0004-000
Área do Lote: 371,00m²
Área a desapropriar: 49,72m²
Área a remanescente do lote: 321,28m²
Área Construída: 273,60m²
Área Construída a desapropriar: 99,44m²





Decreto nº 5.311/2010 – fls.39

MEMORIAL DESCRITIVO

Proprietário: MARIA DE LOURDES GALLO

Compromissário: RENATO JOSÉ VIANA

Local: RUA VITÓRIA BENATI, 200 QUADRA 3 - LOTE 3

Bairro: JARDIM SÃO JOÃO

Inscr. Mun.: 10.0060.0004-000

Área do Lote: 371,00m²

Área a desapropriar: 49,72m²

Área a remanescente do lote: 321,28m²

Área Construída: 273,60m²

Área Construída a desapropriar: 99,44m²

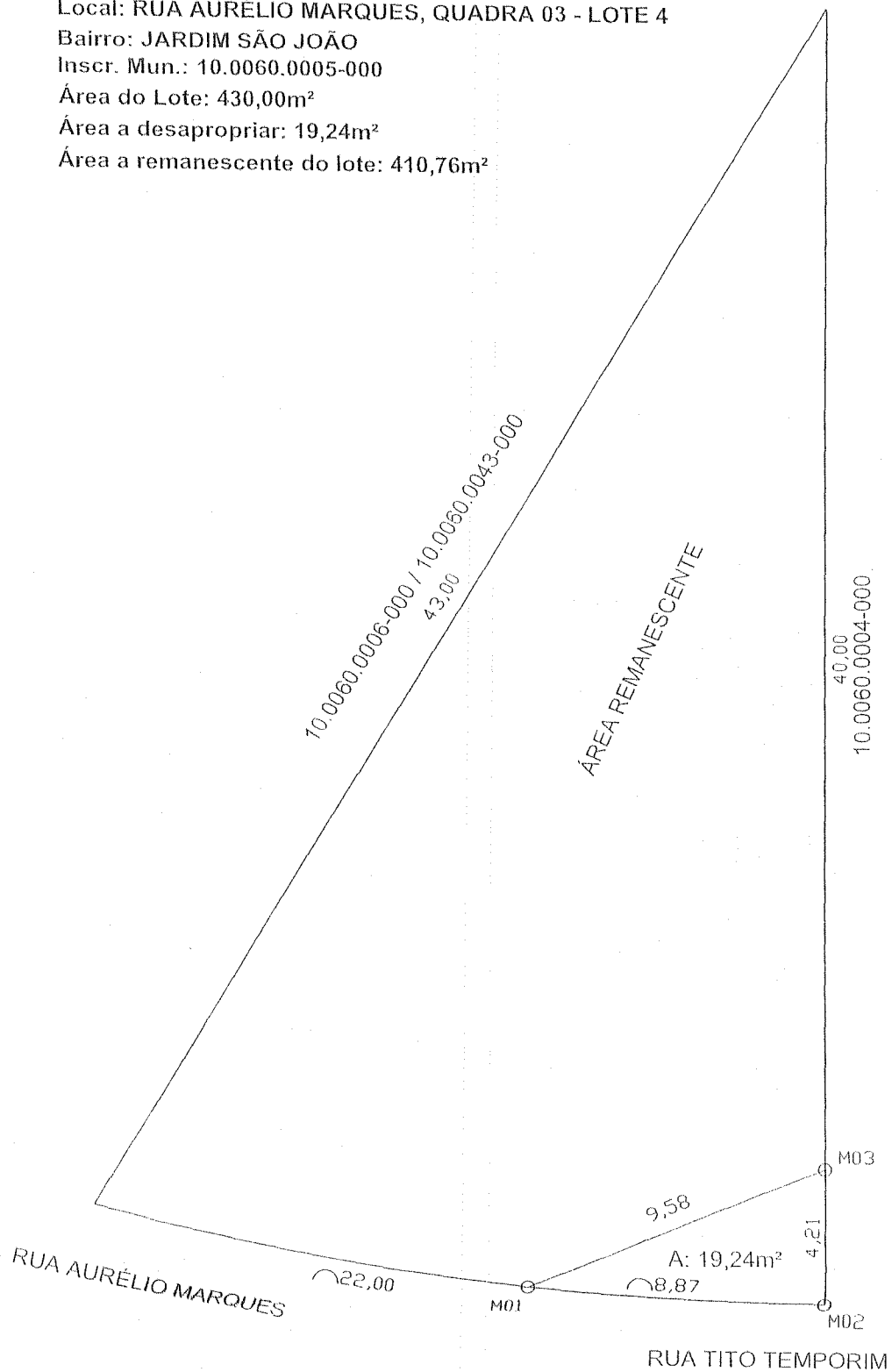
INICIA-SE NO MARCO 01, ONDE CONFRONTA COM A RUA TITO TEMPORIM, SEGUE EM LINHA RETA NUMA DISTÂNCIA DE 10,00m (DEZ METROS) ATÉ ENCONTRAR O MARCO 02; DAÍ VIRA A ESQUERDA E SEGUE EM LINHA PERPENDICULAR CONFRONTADO COM O LOTE INSCRITO SOB Nº10.0060.0003-000, NUMA DISTÂNCIA DE 6,00m (SEIS METROS) ATÉ ENCONTRAR O MARCO 03; DAÍ VIRA A ESQUERDA E SEGUE EM LINHA PERPENDICULAR CONFRONTANDO COM A ÁREA REMANESCENTE DO LOTE, NUMA DISTÂNCIA DE 10,55m (DEZ METROS E CINQUENTA E CINCO CENTÍMETROS) ATÉ ENCONTRAR O MARCO 04; DAÍ VIRA A ESQUERDA E SEGUE EM LINHA PERPENDICULAR CONFRONTANDO COM O LOTE INSCRITO SOB Nº10.0060.0005-000, NUMA DISTÂNCIA DE 4,21m (QUATRO METROS E VINTE E UM CENTÍMETROS) ATÉ ENCONTRAR O MARCO 01, PONTO INICIAL DESTA DESCRIÇÃO, ENCERRANDO-SE UMA ÁREA TOTAL DE 49,72m² (QUARENTA E NOVE METROS E SETENTA E DOIS CENTÍMETROS QUADRADOS). O SENTIDO DA LEITURA DESTA INSCRIÇÃO É SENTIDO ANTI - HORÁRIO.



Decreto nº 5.311/2010 – fls.40

CROQUI DE ÁREA

Proprietário: MARIA DE LOURDES GALLO
Compromissário:
Local: RUA AURÉLIO MARQUES, QUADRA 03 - LOTE 4
Bairro: JARDIM SÃO JOÃO
Inscr. Mun.: 10.0060.0005-000
Área do Lote: 430,00m²
Área a desapropriar: 19,24m²
Área a remanescente do lote: 410,76m²





Decreto nº 5.311/2010 – fls.41

MEMORIAL DESCRITIVO

Proprietário: MARIA DE LOURDES GALLO

Compromissário:

Local: RUA AURÉLIO MARQUES, QUADRA 03 - LOTE 4

Bairro: JARDIM SÃO JOÃO

Inscr. Mun.: 10.0060.0005-000

Área do Lote: 430,00m²

Área a desapropriar: 19,24m²

Área a remanescente do lote: 410,76m²

INICIA-SE NO MARCO 01, ONDE CONFRONTA COM A ESQUINA FORMADA PELA RUA TITO TEMPORIM / RUA AURÉLIO MARQUES, SEGUE EM CURVA NUMA DISTÂNCIA DE 8,87m (OITO METROS OITENTA E SETE CENTÍMETROS) ATÉ ENCONTRAR O MARCO 02; DAÍ VIRA A ESQUERDA E SEGUE EM LINHA RETA CONFRONTADO COM O LOTE INSCRITO SOB Nº10.0060.0004-000, NUMA DISTÂNCIA DE 4,21m (QUATRO METROS E VINTE E UM CENTÍMETROS) ATÉ ENCONTRAR O MARCO 03; DAÍ VIRA A ESQUERDA E SEGUE EM LINHA PERPENDICULAR CONFRONTANDO COM A ÁREA REMANESCENTE DO LOTE, NUMA DISTÂNCIA DE 9,58m (NOVE METROS E CINQUENTA E OITO CENTÍMETROS) ATÉ ENCONTRAR O MARCO 01, PONTO INICIAL DESTA DESCRIÇÃO, ENCERRANDO-SE UMA ÁREA TOTAL DE 19,24m² (DEZENOVE METROS E VINTE E QUATRO CENTÍMETROS QUADRADOS). O SENTIDO DA LEITURA DESTA INSCRIÇÃO É SENTIDO ANTI - HORÁRIO.



Decreto nº 5.311/2010 – fls.42

CROQUI DE ÁREA

Proprietário: MARIA DO CARMO DA COSTA

Compromissário:

Local: RUA TITO TEMPORIM, 385 QUADRA 03 - LOTE P/28

Bairro: JARDIM SÃO JOÃO

Inscr. Mun.: 10.0060.0045-000

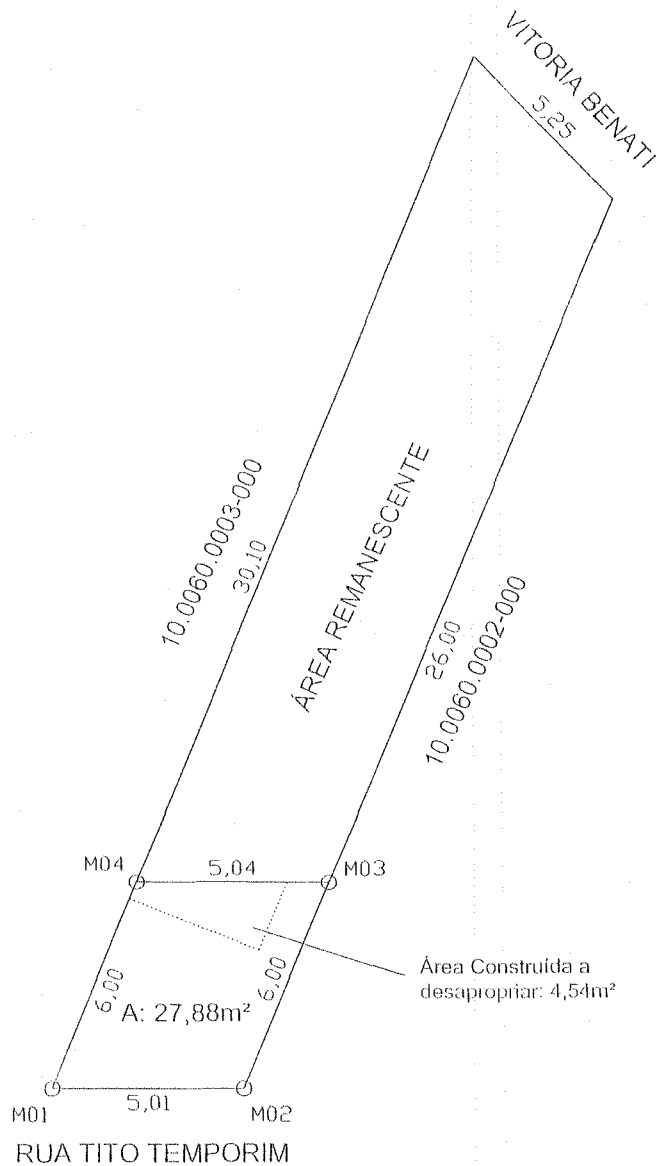
Área do Lote: 140,25m²

Área a desapropriar: 27,88m²

Área a remanescente do lote: 112,37m²

Área Construída: 52,50m²

Área Construída a desapropriar: 4,54m²





Decreto nº 5.311/2010 – fls.43

MEMORIAL DESCRITIVO

Proprietário: MARIA DO CARMO DA COSTA

Compromissário:

Local: RUA TITO TEMPORIM, 385 QUADRA 03 - LOTE P/28

Bairro: JARDIM SÃO JOÃO

Inscr. Mun.: 10.0060.0045-000

Área do Lote: 140,25m²


Área a desapropriar: 27,88m²

Área a remanescente do lote: 112,37m²

Área Construída: 52,50m²

Área Construída a desapropriar: 4,54m²

INICIA-SE NO MARCO 01, ONDE CONFRONTA COM A RUA TITO TEMPORIM, SEGUE EM LINHA RETA NUMA DISTÂNCIA DE 5,01m (CINCO METROS E UM CENTÍMETRO) ATÉ ENCONTRAR O MARCO 02; DAÍ VIRA A ESQUERDA E SEGUE EM LINHA PERPENDICULAR CONFRONTADO COM O LOTE INSCRITO SOB N°10.0060.0002-000, NUMA DISTÂNCIA DE 6,00m (SEIS METROS) ATÉ ENCONTRAR O MARCO 03; DAÍ VIRA A ESQUERDA E SEGUE EM LINHA RETA CONFRONTANDO COM A ÁREA REMANESCENTE DO LOTE, NUMA DISTÂNCIA DE 5,04m (CINCO METROS E QUATRO CENTÍMETROS) ATÉ ENCONTRAR O MARCO 04; DAÍ VIRA A ESQUERDA E SEGUE EM LINHA PERPENDICULAR CONFRONTANDO COM O LOTE INSCRITO SOB N°10.0060.0003-000 NUMA DISTÂNCIA DE 6,00m (SEIS METROS) ATÉ ENCONTRAR O MARCO 01, PONTO INICIAL DESTA DESCRIÇÃO, ENCERRANDO-SE UMA ÁREA TOTAL DE 27,88m² (VINTE E SETE METROS E OITENTA E OITO CENTÍMETROS QUADRADOS). O SENTIDO DA LEITURA DESTA INSCRIÇÃO É SENTIDO ANTI - HORÁRIO.



Decreto nº 5.311/2010 – fls.44

CROQUI DE ÁREA

Proprietário: MARIA DE LOURDES GALLO

Compromissário:

Local: RUA TITO TEMPORIM - QUADRA 07 - LOTE P/02

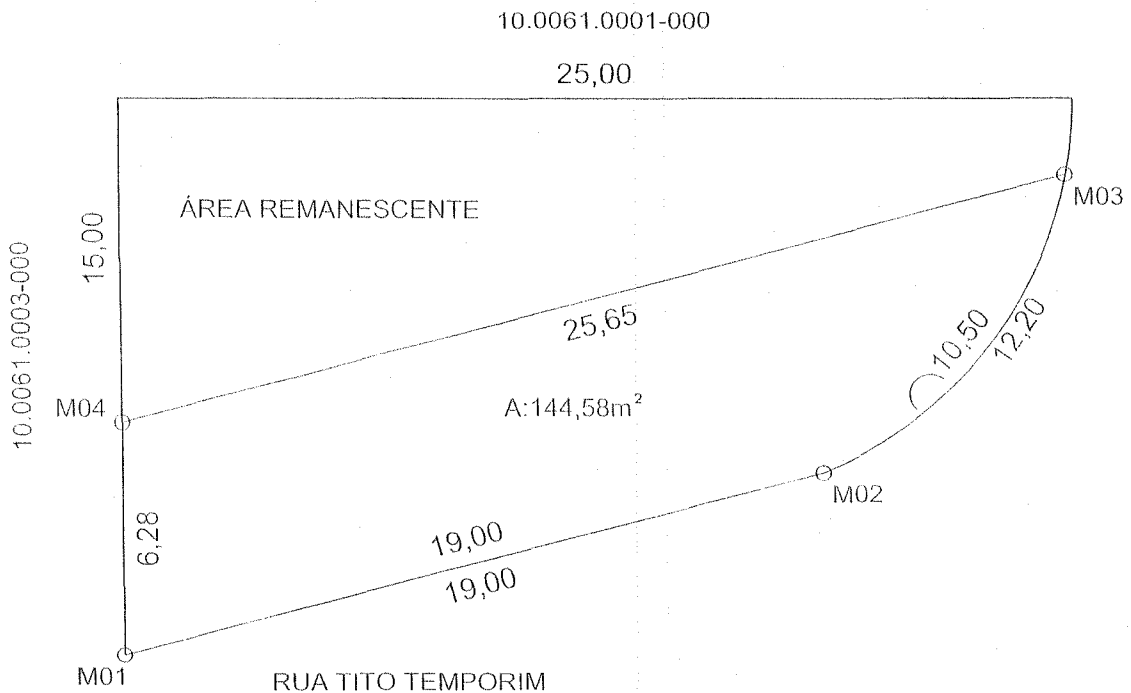
Bairro: JARDIM SÃO JOÃO

Inscr. Mun.:10.0061.0002-000

Área do Lote: 277,00m²

Área a desapropriar: 144,58m²

Área remanescente do lote: 132,42m²





Decreto nº 5.311/2010 – fls.45

MEMORIAL DESCRITIVO

Proprietário: MARIA DE LOURDES GALLO

Compromissário:

Local: RUA TITO TEMPORIM - QUADRA 07 - LOTE P/02

Bairro: JARDIM SÃO JOÃO


Inscr. Mun.:10.0061.0002-000

Área do Lote: 277,00m²

Área a desapropriar: 144,58m²

Área remanescente do lote: 132,42m²

INICIA-SE NO MARCO 01, ONDE CONFRONTA COM RUA TITO TEMPORIM, SEGUE EM LINHA PERPENDICULAR NUMA DISTÂNCIA DE 19,00m (DEZENOVE METROS) ATÉ ENCONTRAR O MARCO 02; DAÍ VIRA A ESQUERDA E SEGUE EM CURVA CONFRONTANDO COM A RUA TITO TEMPORIM, NUMA DISTÂNCIA DE 10,50m (DEZ METROS E CINQUENTA CENTÍMETROS) ATÉ ENCONTRAR O MARCO 03; DAÍ VIRA A ESQUERDA E SEGUE EM LINHA PERPENDICULAR CONFRONTANDO COM A ÁREA REMANESCENTE DO LOTE, NUMA DISTÂNCIA DE 25,65m (VINTE E CINCO METROS E SESSENTA E CINCO CENTÍMETROS) ATÉ ENCONTRAR O MARCO 04; DAÍ VIRA A ESQUERDA NOVAMENTE E SEGUE EM LINHA RETA CONFRONTANDO COM O LOTE INSCRITO SOB Nº 10.0061.0003-000, NUMA DISTÂNCIA DE 6,28m (SEIS METROS E VINTE E NOVE CENTÍMETROS) ATÉ ENCONTRAR O MARCO 01, PONTO INICIAL DESTA DESCRIÇÃO, ENCERRANDO-SE UMA ÁREA TOTAL DE 144,58m² (CENTO E QUARENTA E QUATRO METROS E CINQUENTA E OITO CENTÍMETROS QUADRADOS). O SENTIDO DA LEITURA DESTA INSCRIÇÃO É ANTI- HORÁRIO.



Decreto nº 5.311/2010 – fls.46

CROQUI DE ÁREA

Proprietário: MARIA DE LOURDES GALLO

Compromissário:

Local: RUA TITO TEMPORIM - QUADRA 07 - LOTE P/03

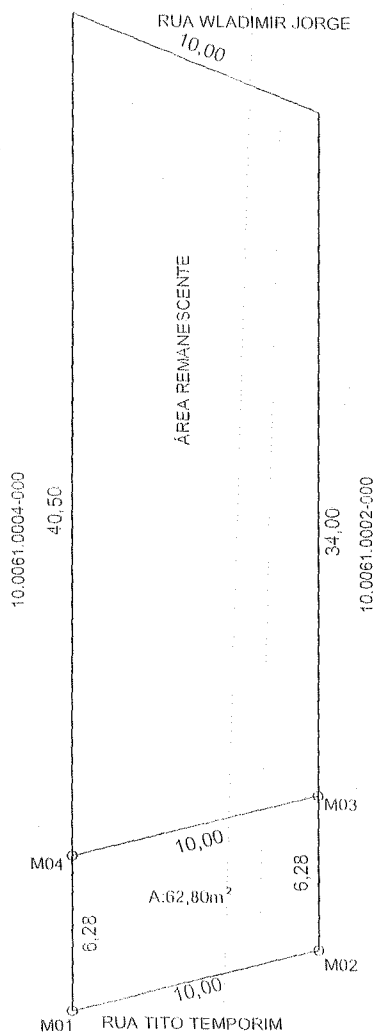
Bairro: JARDIM SÃO JOÃO


Inscr. Mun.:10.0061.0003-000

Área do Lote: 372,50m²

Área a desapropriar: 62,80m²

Área remanescente do lote: 309,70m²





Decreto nº 5.311/2010 – fls.47

MEMORIAL DESCRITIVO

Proprietário: MARIA DE LOURDES GALLO
Compromissário:
Local: RUA TITO TEMPORIM - QUADRA 07 - LOTE P/03
Bairro: JARDIM SÃO JOÃO
Inscr. Mun.:10.0061.0003-000
Área do Lote: 372,50m²
Área a desapropriar: 62,80m²
Área remanescente do lote: 309,70m²

INICIA-SE NO MARCO 01, ONDE CONFRONTA COM RUA TITO TEMPORIM, SEGUE EM LINHA PERPENDICULAR NUMA DISTÂNCIA DE 10,00m (DEZ METROS) ATÉ ENCONTRAR O MARCO 02; DAÍ VIRA A ESQUERDA E SEGUE EM LINHA RETA CONFRONTANDO COM O LOTE INSCRITO SOB O N° 10.0061.0002-000, NUMA DISTÂNCIA DE 6,28m (SEIS METROS E VINTE E OITO CENTÍMETROS) ATÉ ENCONTRAR O MARCO 03; DAÍ VIRA A ESQUERDA E SEGUE EM LINHA PERPENDICULAR CONFRONTANDO COM A ÁREA REMANESCENTE DO LOTE, NUMA DISTÂNCIA DE 10,00m (DEZ METROS) ATÉ ENCONTRAR O MARCO 04; DAÍ VIRA A ESQUERDA NOVAMENTE E SEGUE EM LINHA RETA CONFRONTANDO COM O LOTE INSCRITO SOB N° 10.0061.0004-000, NUMA DISTÂNCIA DE 6,28m (SEIS METROS E VINTE E OITO CENTÍMETROS) ATÉ ENCONTRAR O MARCO 01, PONTO INICIAL DESTA DESCRIÇÃO, ENCERRANDO-SE UMA ÁREA TOTAL DE 62,80m² (SESSENTA E DOIS METROS E OITENTA CENTÍMETROS). O SENTIDO DA LEITURA DESTA INSCRIÇÃO É ANTI - HORÁRIO .



Decreto nº 5.311/2010 – fls.48

CROQUI DE ÁREA

Proprietário: MARIA DE LOURDES GALLO

Compromissário:

Local: RUA TITO TEMPORIM - QUADRA 07 - LOTE P/04

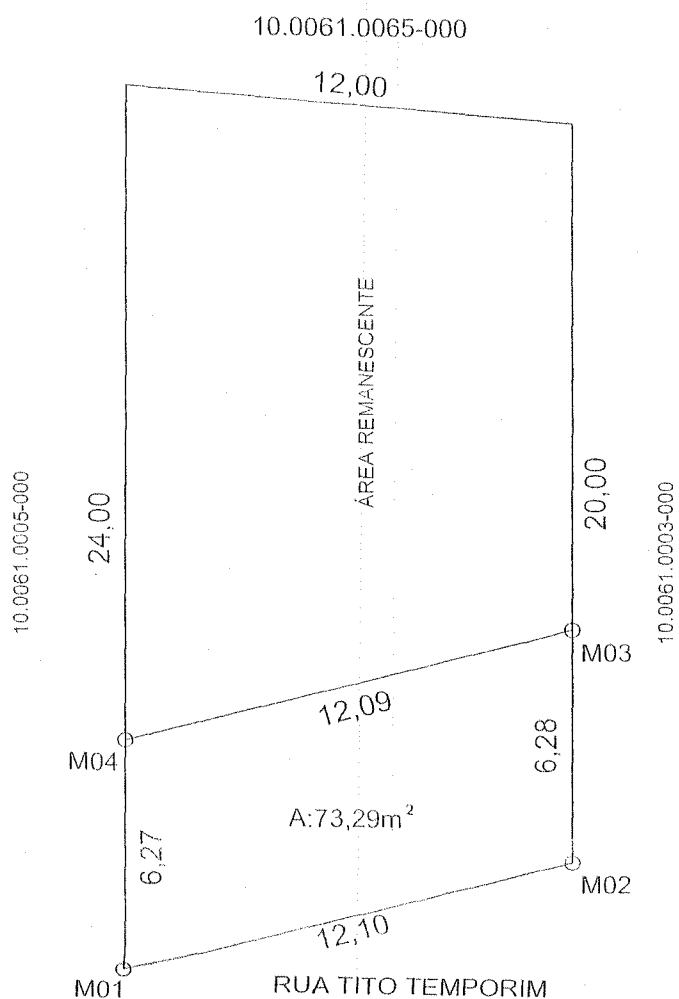
Bairro: JARDIM SÃO JOÃO

Inscr. Mun.: 10.0061.0004-000

Área do Lote: 264,00m²

Área a desapropriar: 73,79m²

Área remanescente do lote: 190,21m²






Decreto nº 5.311/2010 – fls.49

MEMORIAL DESCRITIVO

Proprietário: MARIA DE LOURDES GALLO
Compromissário:
Local: RUA TITO TEMPORIM - QUADRA 07 - LOTE P/04
Bairro: JARDIM SÃO JOÃO
Inscr. Mun.:10.0061.0004-000
Área do Lote: 264,00m²
Área a desapropriar: 73,79m²
Área remanescente do lote: 190,21m²

INICIA-SE NO MARCO 01, ONDE CONFRONTA COM RUA TITO TEMPORIM, SEGUE EM LINHA PERPENDICULAR NUMA DISTÂNCIA DE 12,10m (DOZE METROS E DEZ CENTÍMETROS) ATÉ ENCONTRAR O MARCO 02; DAÍ VIRA A ESQUERDA E SEGUE EM LINHA RETA CONFRONTANDO COM O LOTE INSCRITO SOB O Nº 10.0061.0003-000, NUMA DISTÂNCIA DE 6,28m (SEIS METROS E VINTE E OITO CENTÍMETROS) ATÉ ENCONTRAR O MARCO 03; DAÍ VIRA A ESQUERDA E SEGUE EM LINHA PERPENDICULAR CONFRONTANDO COM A ÁREA REMANESCENTE DO LOTE, NUMA DISTÂNCIA DE 12,09m (DOZE METROS E NOVE CENTÍMETROS) ATÉ ENCONTRAR O MARCO 04; DAÍ VIRA A ESQUERDA NOVAMENTE E SEGUE EM LINHA RETA CONFRONTANDO COM O LOTE INSCRITO SOB Nº 10.0061.0005-000, NUMA DISTÂNCIA DE 6,27m (SETE METROS E VINTE E SETE CENTÍMETROS) ATÉ ENCONTRAR O MARCO 01, PONTO INICIAL DESTA DESCRIÇÃO, ENCERRANDO-SE UMA ÁREA TOTAL DE 73,29m² (SETENTA E TRÊS METROS E VINTE E SETE CENTÍMETROS QUADRADOS). O SENTIDO DA LEITURA DESTA INSCRIÇÃO É ANTI- HORÁRIO.



Decreto nº 5.311/2010 – fls.50

CROQUI DE ÁREA

Proprietário: MARIA DE LOURDES GALLO

Compromissário:

Local: RUA TITO TEMPORIM - QUADRA 07 - LOTE P/05

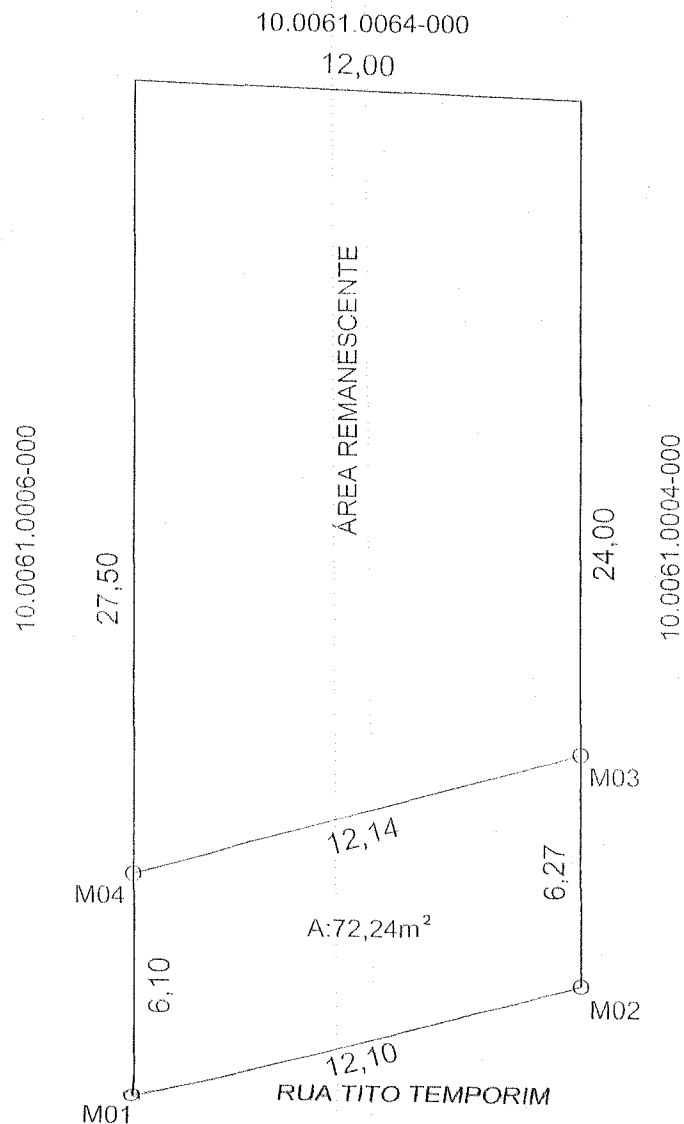
Bairro: JARDIM SÃO JOÃO


Inscr. Mun.:10.0061.0005-000

Área do Lote: 301,00m²

Área a desapropriar: 72,24m²

Área remanescente do lote: 228,76m²





Decreto nº 5.311/2010 – fls.51

MEMORIAL DESCRITIVO

Proprietário: MARIA DE LOURDES GALLO

Compromissário:

Local: RUA TITO TEMPORIM - QUADRA 07 - LOTE P/05

Bairro: JARDIM SÃO JOÃO

Inscr. Mun.:10.0061.0005-000

Área do Lote: 301,00m²

Área a desapropriar: 72,24m²

Área remanescente do lote: 228,76m²

INICIA-SE NO MARCO 01, ONDE CONFRONTA COM RUA TITO TEMPORIM, SEGUE EM LINHA PERPENDICULAR NUMA DISTÂNCIA DE 12,10m (DOZE METROS E DEZ CENTÍMETROS) ATÉ ENCONTRAR O MARCO 02; DAÍ VIRA A ESQUERDA E SEGUE EM LINHA RETA CONFRONTANDO COM O LOTE INSCRITO SOB O Nº 10.0061.0004-000, NUMA DISTÂNCIA DE 6,27 (SEIS METROS E VINTE E SETE CENTÍMETROS) ATÉ ENCONTRAR O MARCO 03; DAÍ VIRA A ESQUERDA E SEGUE EM LINHA PERPENDICULAR CONFRONTANDO COM A ÁREA REMANESCENTE DO LOTE, NUMA DISTÂNCIA DE 12,14m (DOZE METROS E QUATORZE CENTÍMETROS) ATÉ ENCONTRAR O MARCO 04; DAÍ VIRA A ESQUERDA NOVAMENTE E SEGUE EM LINHA RETA CONFRONTANDO COM O LOTE INSCRITO SOB Nº 10.0061.0006-000, NUMA DISTÂNCIA DE 6,10m (SEIS METROS E DEZ CENTÍMETROS) ATÉ ENCONTRAR O MARCO 01, PONTO INICIAL DESTA DESCRIÇÃO, ENCERRANDO-SE UMA ÁREA TOTAL DE 72,24m² (SETENTA E DOIS METROS E VINTE E QUATRO CENTÍMETROS). O SENTIDO DA LEITURA DESTA INSCRIÇÃO É ANTI-HORÁRIO.



Decreto nº 5.311/2010 – fls.52

CROQUI DE ÁREA

Proprietário: MARIA DE LOURDES GALLO

Compromissário:

Local: RUA TITO TEMPORIM - QUADRA 07 - LOTE P/06

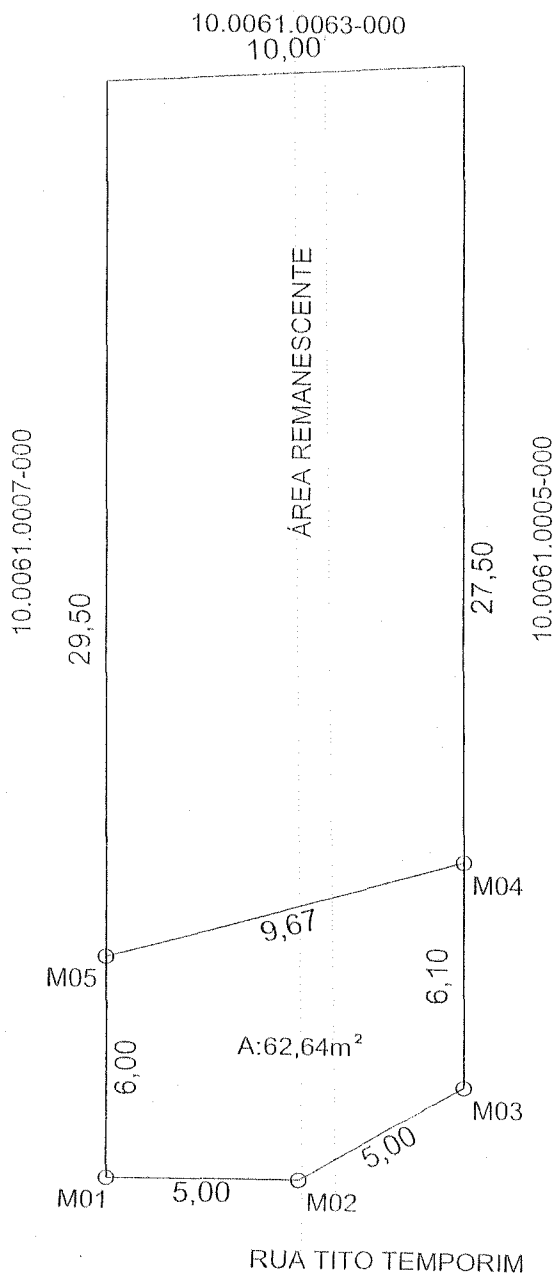
Bairro: JARDIM SÃO JOÃO


Inscr. Mun.: 10.0061.0006-000

Área do Lote: 265,00m²

Área a desapropriar: 62,64m²

Área remanescente do lote: 202,36m²





Decreto nº 5.311/2010 – fls.53

MEMORIAL DESCRITIVO

Proprietário: MARIA DE LOURDES GALLO

Compromissário:

Local: RUA TITO TEMPORIM - QUADRA 07 - LOTE P/06

Bairro: JARDIM SÃO JOÃO

Inscr. Mun.:10.0061.0006-000

Área do Lote: 265,00m²

Área a desapropriar: 62,64m²

Área remanescente do lote: 202,36m²

INICIA-SE NO MARCO 01, ONDE CONFRONTA COM RUA TITO TEMPORIM, SEGUE EM LINHA PERPENDICULAR NUMA DISTÂNCIA DE 5,00m (CINCO METROS) ATÉ ENCONTRAR O MARCO 02; DAÍ VIRA A ESQUERDA E SEGUE EM LINHA PERPENDICULAR CONFRONTANDO COM A RUA TITO TEMPORIM, NUMA DISTÂNCIA DE 5,00 (CINCO METROS) ATÉ ENCONTRAR O MARCO 03; DAÍ VIRA A ESQUERDA E SEGUE EM LINHA RETA CONFRONTANDO COM O LOTE INSCRITO SOB O Nº 10.0061.0005-000, NUMA DISTÂNCIA DE 6,10m (SEIS METROS E DEZ CENTÍMETROS) ATÉ ENCONTRAR O MARCO 04; DAÍ VIRA A ESQUERDA E SEGUE EM LINHA PERPENDICULAR CONFRONTANDO COM A ÁREA REMANESCENTE DO LOTE, NUMA DISTÂNCIA DE 9,67m (NOVE METROS E SESENTA E SETE CENTÍMETROS) ATÉ ENCONTRAR O MARCO 05; DAÍ VIRA A ESQUERDA NOVAMENTE E SEGUE EM LINHA RETA CONFRONTANDO COM O LOTE INSCRITO SOB Nº 10.0061.0007-000, NUMA DISTÂNCIA DE 6,00m (SEIS METROS) ATÉ ENCONTRAR O MARCO 01, PONTO INICIAL DESTA DESCRIÇÃO, ENCERRANDO-SE UMA ÁREA TOTAL DE 62,64m² (SESENTA E DOIS METROS E SESENTA E QUATRO CENTÍMETROS QUADRADOS). O SENTIDO DA LEITURA DESTA INSCRIÇÃO É ANTI- HORÁRIO.



Decreto nº 5.311/2010 – fls.54

CROQUI DE ÁREA

Proprietário: MARIA DE LOURDES GALLO

Compromissário:

Local: RUA TITO TEMPORIM - QUADRA 07 - LOTE P/07

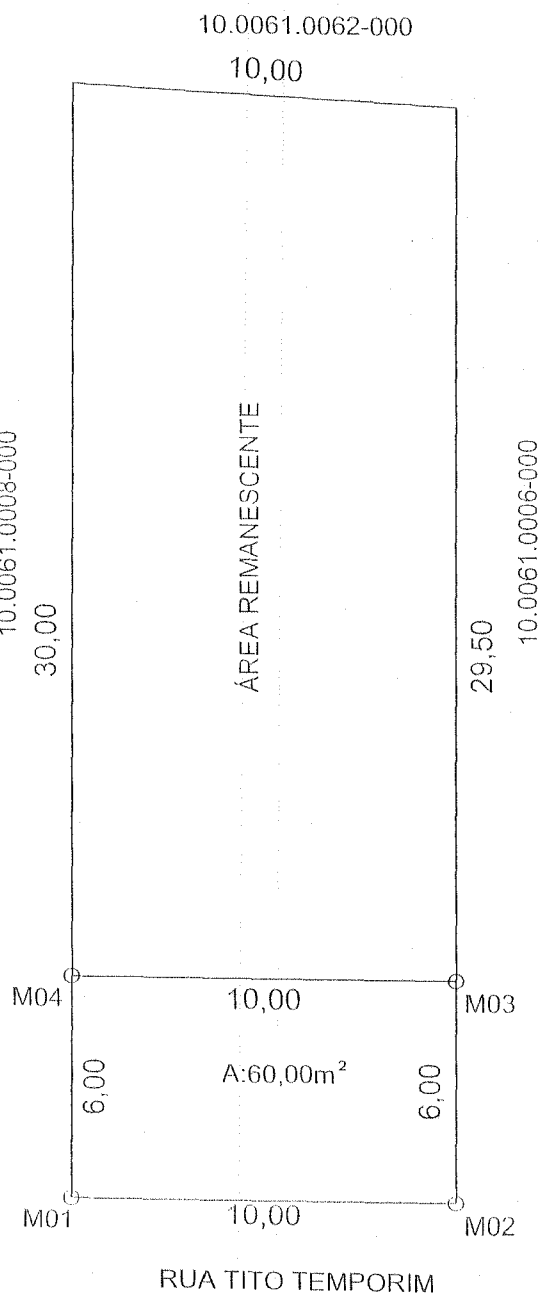
Bairro: JARDIM SÃO JOÃO


Inscr. Mun.:10.0061.0007-000

Área do Lote: 294,50m²

Área a desapropriar: 60,00m²

Área remanescente do lote: 234,50m²





Decreto nº 5.311/2010 – fls.55

MEMORIAL DESCRITIVO

Proprietário: MARIA DE LOURDES GALLO

Compromissário:

Local: RUA TITO TEMPORIM - QUADRA 07 - LOTE P/07

Bairro: JARDIM SÃO JOÃO

Inscr. Mun.:10.0061.0007-000

Área do Lote: 294,50m²

Área a desapropriar: 60,00m²

Área remanescente do lote: 234,50m²

INICIA-SE NO MARCO 01, ONDE CONFRONTA COM RUA TITO TEMPORIM, SEGUE EM LINHA RETA NUMA DISTÂNCIA DE 10,00m (DEZ METROS) ATÉ ENCONTRAR O MARCO 02; DAÍ VIRA A ESQUERDA E SEGUE EM LINHA RETA CONFRONTANDO COM O LOTE INSCRITO SOB Nº 10.0061.0006-000, NUMA DISTÂNCIA DE 6,00m (SEIS METROS) ATÉ ENCONTRAR O MARCO 03; DAÍ VIRA A ESQUERDA E SEGUE EM LINHA RETA CONFRONTANDO COM A ÁREA REMANESCENTE DO LOTE, NUMA DISTÂNCIA DE 10,00m (DEZ METROS) ATÉ ENCONTRAR O MARCO 04; DAÍ VIRA A ESQUERDA NOVAMENTE E SEGUE EM LINHA RETA CONFRONTANDO COM O LOTE INSCRITO SOB Nº 10.0061.0008-000, NUMA DISTÂNCIA DE 6,00m (SEIS METROS) ATÉ ENCONTRAR O MARCO 01, PONTO INICIAL DESTA DESCRIÇÃO, ENCERRANDO-SE UMA ÁREA TOTAL DE 60,00m² (SESSENTA METROS QUADRADOS). O SENTIDO DA LEITURA DESTA INSCRIÇÃO É ANTI- HORÁRIO.



Decreto nº 5.311/2010 – fls.56

CROQUI DE ÁREA

Proprietário: MARIA DE LOURDES GALLO

Compromissário:

Local: RUA TITO TEMPORIM - QUADRA 07 - LOTE P/08


Bairro: JARDIM SÃO JOÃO

Inscr. Mun.: 10.0061.0008-000

Área do Lote: 303,30m²

Área a desapropriar: 60,00m²

Área remanescente do lote: 243,30m²





Decreto nº 5.311/2010 – fls.57

MEMORIAL DESCRITIVO

Proprietário: MARIA DE LOURDES GALLO
Compromissário:
Local: RUA TITO TEMPORIM - QUADRA 07 - LOTE P/08
Bairro: JARDIM SÃO JOÃO
Inscr. Mun.: 10.0061.0008-000
Área do Lote: 303,30m²
Área a desapropriar: 60,00m²
Área remanescente do lote: 243,30m²

INICIA-SE NO MARCO 01, ONDE CONFRONTA COM RUA TITO TEMPORIM, SEGUE EM LINHA RETA NUMA DISTÂNCIA DE 10,00m (DEZ METROS) ATÉ ENCONTRAR O MARCO 02; DAÍ VIRA A ESQUERDA E SEGUE EM LINHA RETA CONFRONTANDO COM O LOTE INSCRITO SOB Nº 10.0061.0007-000, NUMA DISTÂNCIA DE 6,00m (SEIS METROS) ATÉ ENCONTRAR O MARCO 03; DAÍ VIRA A ESQUERDA E SEGUE EM LINHA RETA CONFRONTANDO COM A ÁREA REMANESCENTE DO LOTE, NUMA DISTÂNCIA DE 10,00m (DEZ METROS) ATÉ ENCONTRAR O MARCO 04; DAÍ VIRA A ESQUERDA NOVAMENTE E SEGUE EM LINHA RETA CONFRONTANDO COM O LOTE INSCRITO SOB Nº 10.0061.0009-000, NUMA DISTÂNCIA DE 6,00m (SEIS METROS) ATÉ ENCONTRAR O MARCO 01, PONTO INICIAL DESTA DESCRIÇÃO, ENCERRANDO-SE UMA ÁREA TOTAL DE 60,00m² (SESSENTA METROS QUADRADOS). O SENTIDO DA LEITURA DESTA INSCRIÇÃO É ANTI- HORÁRIO.



Decreto nº 5.311/2010 – fls.58

CROQUI DE ÁREA

Proprietário: MARIA DE LOURDES GALLO

Compromissário:

Local: RUA TITO TEMPORIM - QUADRA 07 - LOTE P/09


Bairro: JARDIM SÃO JOÃO

Inscr. Mun.:10.0061.0009-000

Área do Lote: 308,00m²

Área a desapropriar: 60,00m²

Área remanescente do lote: 248,00m²





Decreto nº 5.311/2010 – fls.59

MEMORIAL DESCRITIVO

Proprietário: MARIA DE LOURDES GALLO

Compromissário:

Local: RUA TITO TEMPORIM - QUADRA 07 - LOTE P/09

Bairro: JARDIM SÃO JOÃO

Inscr. Mun.:10.0061.0009-000

Área do Lote: 308,00m²

Área a desapropriar: 60,00m²

Área remanescente do lote: 248,00m²

INICIA-SE NO MARCO 01, ONDE CONFRONTA COM RUA TITO TEMPORIM, SEGUE EM LINHA RETA NUMA DISTÂNCIA DE 10,00m (DEZ METROS) ATÉ ENCONTRAR O MARCO 02; DAÍ VIRA A ESQUERDA E SEGUE EM LINHA RETA CONFRONTANDO COM O LOTE INSCRITO SOB Nº 10.0061.0008-000, NUMA DISTÂNCIA DE 6,00m (SEIS METROS) ATÉ ENCONTRAR O MARCO 03; DAÍ VIRA A ESQUERDA E SEGUE EM LINHA RETA CONFRONTANDO COM A ÁREA REMANESCENTE DO LOTE, NUMA DISTÂNCIA DE 10,00m (DEZ METROS) ATÉ ENCONTRAR O MARCO 04; DAÍ VIRA A ESQUERDA NOVAMENTE E SEGUE EM LINHA RETA CONFRONTANDO COM O LOTE INSCRITO SOB Nº 10.0061.0010-000, NUMA DISTÂNCIA DE 6,00m (SEIS METROS) ATÉ ENCONTRAR O MARCO 01, PONTO INICIAL DESTA DESCRIÇÃO, ENCERRANDO-SE UMA ÁREA TOTAL DE 60,00m² (SESSENTA METROS QUADRADOS). O SENTIDO DA LEITURA DESTA INSCRIÇÃO É ANTI- HORÁRIO.



Prefeitura Municipal de Ferraz de Vasconcelos
ESTADO DE SÃO PAULO

Decreto nº 5.311/2010 – fls.60
CROQUI DE ÁREA

Proprietário: MARIA DE LOURDES GALLO

Compromissário:

Local: RUA TITO TEMPORIM - QUADRA 07 - LOTE P/10


Bairro: JARDIM SÃO JOÃO

Inscr. Mun.: 10.0061.0010-000

Área do Lote: 312,50m²

Área a desapropriar: 60,00m²

Área remanescente do lote: 252,50m²





Decreto nº 5.311/2010 – fls.61

MEMORIAL DESCRITIVO

Proprietário: MARIA DE LOURDES GALLO
Compromissário:
Local: RUA TITO TEMPORIM - QUADRA 07 - LOTE P/10
Bairro: JARDIM SÃO JOÃO
Inscr. Mun.:10.0061.0010-000
Área do Lote: 312,50m²
Área a desapropriar: 60,00m²
Área remanescente do lote: 252,50m²

INICIA-SE NO MARCO 01, ONDE CONFRONTA COM RUA TITO TEMPORIM, SEGUE EM LINHA RETA NUMA DISTÂNCIA DE 10,00m (DEZ METROS) ATÉ ENCONTRAR O MARCO 02; DAÍ VIRA A ESQUERDA E SEGUE EM LINHA RETA CONFRONTANDO COM O LOTE INSCRITO SOB Nº 10.0061.0009-000, NUMA DISTÂNCIA DE 6,00m (SEIS METROS) ATÉ ENCONTRAR O MARCO 03; DAÍ VIRA A ESQUERDA E SEGUE EM LINHA RETA CONFRONTANDO COM A ÁREA REMANESCENTE DO LOTE, NUMA DISTÂNCIA DE 10,00m (DEZ METROS) ATÉ ENCONTRAR O MARCO 04; DAÍ VIRA A ESQUERDA NOVAMENTE E SEGUE EM LINHA RETA CONFRONTANDO COM O LOTE INSCRITO SOB Nº 10.0061.0011-000, NUMA DISTÂNCIA DE 6,00m (SEIS METROS) ATÉ ENCONTRAR O MARCO 01, PONTO INICIAL DESTA DESCRIÇÃO, ENCERRANDO-SE UMA ÁREA TOTAL DE 60,00m² (SESSENTA METROS QUADRADOS). O SENTIDO DA LEITURA DESTA INSCRIÇÃO É ANTI- HORÁRIO.



Decreto nº 5.311/2010 – fls.62

CROQUI DE ÁREA

Proprietário: MARIA DE LOURDES GALLO

Compromissário:

Local: RUA TITO TEMPORIM - QUADRA 07 - LOTE P/11

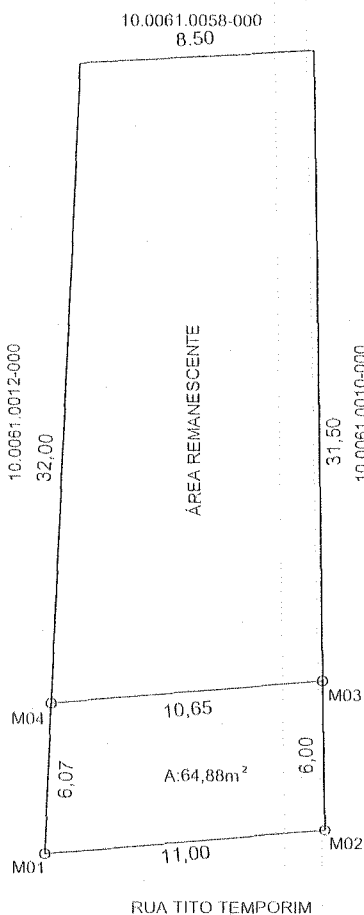
Bairro: JARDIM SÃO JOÃO


Inscr. Mun.:10.0061.0011-000

Área do Lote: 300,00m²

Área a desapropriar: 64,88m²

Área remanescente do lote: 235,12m²





Decreto nº 5.311/2010 – fls.63

MEMORIAL DESCRITIVO

Proprietário: MARIA DE LOURDES GALLO

Compromissário:

Local: RUA TITO TEMPORIM - QUADRA 07 - LOTE P/11

Bairro: JARDIM SÃO JOÃO

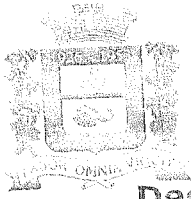
Inscr. Mun.:10.0061.0011-000

Área do Lote: 300,00m²

Área a desapropriar: 64,88m²

Área remanescente do lote: 235,12m²

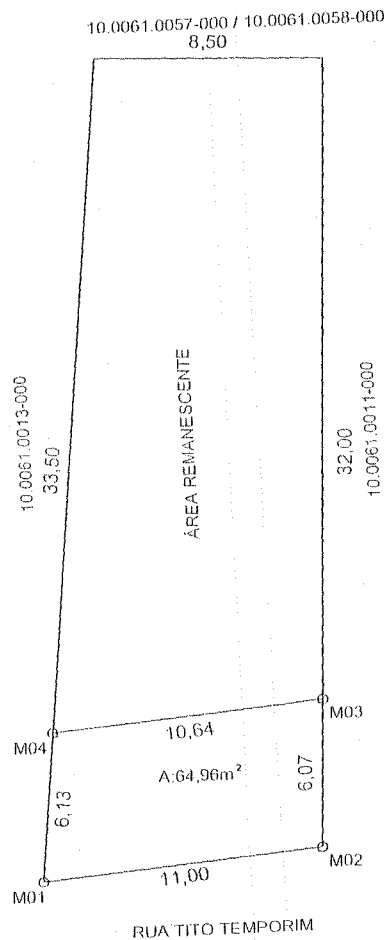
INICIA-SE NO MARCO 01, ONDE CONFRONTA COM RUA TITO TEMPORIM, SEGUE EM LINHA PERPENDICULAR NUMA DISTÂNCIA DE 11,00m (ONZE METROS) ATÉ ENCONTRAR O MARCO 02; DAÍ VIRA A ESQUERDA E SEGUE EM LINHA PERPENDICULAR CONFRONTANDO COM O LOTE INSCRITO SOB Nº 10.0061.0010-000, NUMA DISTÂNCIA DE 6,00m (SEIS METROS) ATÉ ENCONTRAR O MARCO 03; DAÍ VIRA A ESQUERDA E SEGUE EM LINHA PERPENDICULAR CONFRONTANDO COM A ÁREA REMANESCENTE DO LOTE, NUMA DISTÂNCIA DE 10,65m (DEZ METROS E SESENTA E CINCO CENTÍMETROS) ATÉ ENCONTRAR O MARCO 04; DAÍ VIRA A ESQUERDA NOVAMENTE E SEGUE EM LINHA PERPENDICULAR CONFRONTANDO COM O LOTE INSCRITO SOB Nº 10.0061.0012-000, NUMA DISTÂNCIA DE 6,07m (SEIS METROS E SETE CENTÍMETROS) ATÉ ENCONTRAR O MARCO 01, PONTO INICIAL DESTA DESCRIÇÃO, ENCERRANDO-SE UMA ÁREA TOTAL DE 64,88m² (SESENTA E QUATRO METROS E OITENTA E OITO CENTÍMETROS QUADRADOS). O SENTIDO DA LEITURA DESTA INSCRIÇÃO É ANTI- HORÁRIO.



Decreto nº 5.311/2010 – fls.64

CROQUI DE ÁREA

Proprietário: MARIA DE LOURDES GALLO
Compromissário:
Local: RUA TITO TEMPORIM - QUADRA 07 - LOTE P/12
Bairro: JARDIM SÃO JOÃO
Inscr. Mun.:10.0061.0012-000
Área do Lote: 305,00m²
Área a desapropriar: 64,96m²
Área remanescente do lote: 240,04m²





Decreto nº 5.311/2010 – fls.65

MEMORIAL DESCRITIVO

Proprietário: MARIA DE LOURDES GALLO
Compromissário:
Local: RUA TITO TEMPORIM - QUADRA 07 - LOTE P/12
Bairro: JARDIM SÃO JOÃO
Inscr. Mun.:10.0061.0012-000
Área do Lote: 305,00m²
Área a desapropriar: 64,96m²
Área remanescente do lote: 240,04m²

INICIA-SE NO MARCO 01, ONDE CONFRONTA COM RUA TITO TEMPORIM, SEGUE EM LINHA PERPENDICULAR NUMA DISTÂNCIA DE 11,00m (ONZE METROS) ATÉ ENCONTRAR O MARCO 02; DAÍ VIRA A ESQUERDA E SEGUE EM LINHA PERPENDICULAR CONFRONTANDO COM O LOTE INSCRITO SOB Nº 10.0061.0011-000, NUMA DISTÂNCIA DE 6,07m (SEIS METROS E SETE CENTÍMETROS) ATÉ ENCONTRAR O MARCO 03; DAÍ VIRA A ESQUERDA E SEGUE EM LINHA PERPENDICULAR CONFRONTANDO COM A ÁREA REMANESCENTE DO LOTE, NUMA DISTÂNCIA DE 10,64m (DEZ METROS E SESSENTA E QUATRO CENTÍMETROS) ATÉ ENCONTRAR O MARCO 04; DAÍ VIRA A ESQUERDA NOVAMENTE E SEGUE EM LINHA PERPENDICULAR CONFRONTANDO COM O LOTE INSCRITO SOB Nº 10.0061.0013-000, NUMA DISTÂNCIA DE 6,13m (SEIS METROS E TREZE CENTÍMETROS) ATÉ ENCONTRAR O MARCO 01, PONTO INICIAL DESTA DESCRIÇÃO, ENCERRANDO-SE UMA ÁREA TOTAL DE 64,96m² (SESSENTA E QUATRO METROS E NOVENTA E SEIS CENTÍMETROS QUADRADOS). O SENTIDO DA LEITURA DESTA INSCRIÇÃO É ANTI- HORÁRIO.

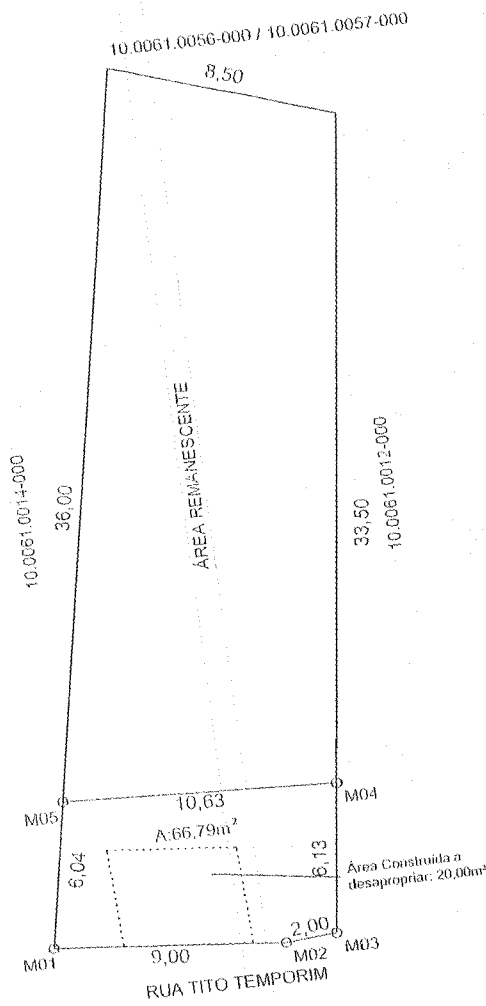



Prefeitura Municipal de Ferraz de Vasconcelos
ESTADO DE SÃO PAULO

Decreto nº 5.311/2010 - fls.66

CROQUI DE ÁREA

Proprietário: MARIA DE LOURDES GALLO
Compromissário:
Local: RUA TITO TEMPORIM - QUADRA 07 - LOTE P/13
Bairro: JARDIM SÃO JOÃO
Inscr. Mun.: 10.0061.0013-000
Área do Lote: 326,00m²
Área a desapropriar: 66,79m²
Área remanescente do lote: 259,21m²
Área Construída: 20,00m²
Área Construída a desapropriar: 20,00m²





Decreto nº 5.311/2010 – fls.67

MEMORIAL DESCRITIVO

Proprietário: MARIA DE LOURDES GALLO

Compromissário:

Local: RUA TITO TEMPORIM - QUADRA 07 - LOTE P/13

Bairro: JARDIM SÃO JOÃO

Inscr. Mun.:10.0061.0013-000

Área do Lote: 326,00m²


Área a desapropriar: 66,79m²

Área remanescente do lote: 259,21m²

Área Construída: 20,00m²

Área Construída a desapropriar: 20,00m²

INICIA-SE NO MARCO 01, ONDE CONFRONTA COM RUA TITO TEMPORIM, SEGUE EM LINHA PERPENDICULAR NUMA DISTÂNCIA DE 9,00m (NOVE METROS) ATÉ ENCONTRAR O MARCO 02; DAÍ VIRA A ESQUERDA E SEGUE EM LINHA PERPENDICULAR CONFRONTANDO COM RUA TITO TEMPORIM , NUMA DISTÂNCIA DE 2,00m (DOIS METROS) ATÉ ENCONTRAR O MARCO 03; DAÍ VIRA A ESQUERDA E SEGUE EM LINHA PERPENDICULAR CONFRONTANDO COM O LOTE INSCRITO SOB Nº 10.0061.0012-000, NUMA DISTÂNCIA DE 6,13m (SEIS METROS E TREZE CENTÍMETROS) ATÉ ENCONTRAR O MARCO 04; DAÍ VIRA A ESQUERDA E SEGUE EM LINHA PERPENDICULAR CONFRONTANDO COM A ÁREA REMANESCENTE DO LOTE, NUMA DISTÂNCIA DE 10,63m (DEZ METROS E SESSENTA E TRÊS CENTÍMETROS) ATÉ ENCONTRAR O MARCO 05; DAÍ VIRA A ESQUERDA NOVAMENTE E SEGUE EM LINHA PERPENDICULAR CONFRONTANDO COM O LOTE INSCRITO SOB Nº 10.0061.0014-000, NUMA DISTÂNCIA DE 6,04m (SEIS METROS E QUATRO CENTÍMETROS) ATÉ ENCONTRAR O MARCO 01, PONTO INICIAL DESTA DESCRIÇÃO, ENCERRANDO-SE UMA ÁREA TOTAL DE 66,79m² (SESSENTA E SEIS METROS E SETENTA E NOVE CENTÍMETROS QUADRADOS). O SENTIDO DA LEITURA DESTA INSCRIÇÃO É ANTI- HORÁRIO.



Decreto nº 5.311/2010 – fls.68

CROQUI DE ÁREA

Proprietário: MARIA DE LOURDES GALLO

Compromissário:

Local: RUA TITO TEMPORIM - QUADRA 07 - LOTE P/14

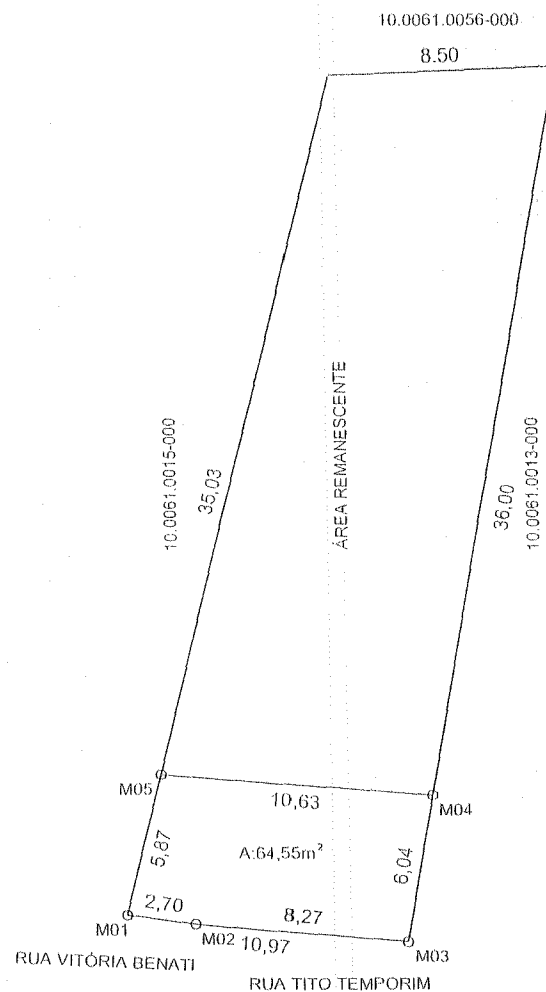
Bairro: JARDIM SÃO JOÃO

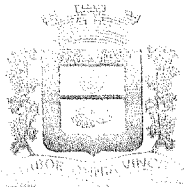
Inscr. Mun.: 10.0061.0014-000

Área do Lote: 326,00m²

Área a desapropriar: 64,55m²

Área remanescente do lote: 261,45m²





Decreto nº 5.311/2010 – fls.69

MEMORIAL DESCRITIVO

Proprietário: MARIA DE LOURDES GALLO

Compromissário:

Local: RUA TITO TEMPORIM - QUADRA 07 - LOTE P/14

Bairro: JARDIM SÃO JOÃO

Inscr. Mun.:10.0061.0014-000

Área do Lote: 326,00m²

Área a desapropriar: 64,55m²

Área remanescente do lote: 261,45m²

INICIA-SE NO MARCO 01, ONDE CONFRONTA COM RUA VITÓRIA BENATI, SEGUE EM LINHA PERPENDICULAR NUMA DISTÂNCIA DE 2,70m (DOIS METROS E SETENTA CENTÍMETROS) ATÉ ENCONTRAR O MARCO 02; DAÍ VIRA A ESQUERDA E SEGUE EM LINHA PERPENDICULAR CONFRONTANDO COM RUA TITO TEMPORIM , NUMA DISTÂNCIA DE 8,27m (OITO METROS E VINTE E SETE CENTÍMETROS) ATÉ ENCONTRAR O MARCO 03; DAÍ VIRA A ESQUERDA E SEGUE EM LINHA PERPENDICULAR CONFRONTANDO COM O LOTE INSCRITO SOB N° 10.0061.0013-000, NUMA DISTÂNCIA DE 6,04m (SEIS METROS E QUATRO CENTÍMETROS) ATÉ ENCONTRAR O MARCO 04; DAÍ VIRA A ESQUERDA E SEGUE EM LINHA PERPENDICULAR CONFRONTANDO COM A ÁREA REMANESCENTE DO LOTE, NUMA DISTÂNCIA DE 10,63m (DEZ METROS E SESSENTA E TRÊS CENTÍMETROS) ATÉ ENCONTRAR O MARCO 05; DAÍ VIRA A ESQUERDA NOVAMENTE E SEGUE EM LINHA PERPENDICULAR CONFRONTANDO COM O LOTE INSCRITO SOB N° 10.0061.0015-000, NUMA DISTÂNCIA DE 5,87m (CINCO METROS E OITENTA E SETE CENTÍMETROS) ATÉ ENCONTRAR O MARCO 01, PONTO INICIAL DESTA DESCRIÇÃO, ENCERRANDO-SE UMA ÁREA TOTAL DE 64,55m² (SESSENTA E QUATRO METROS E CINQUENTA E CINCO CENTÍMETROS QUADRADOS). O SENTIDO DA LEITURA DESTA INSCRIÇÃO É A N T I - H O R Á R I O .



Decreto nº 5.311/2010 – fls.70

CROQUI DE ÁREA

Proprietário: MARIA DE LOURDES GALLO

Compromissário:

Local: RUA VITÓRIA BENATI- QUADRA 07 - LOTE P/15

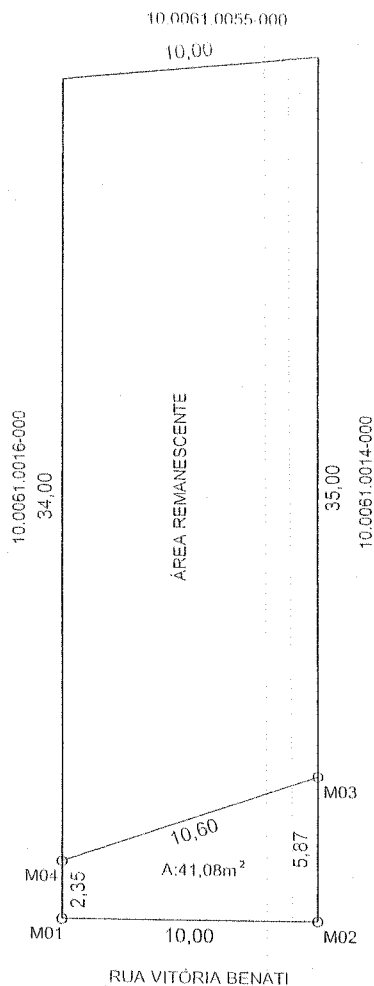
Bairro: JARDIM SÃO JOÃO

Inscr. Mun.:10.0061.0015-000

Área do Lote: 345,00m²

Área a desapropriar: 41,08m²

Área remanescente do lote: 303,92m²





Decreto nº 5.311/2010 – fls.71

MEMORIAL DESCRITIVO

Proprietário: MARIA DE LOURDES GALLO

Compromissário:

Local: RUA VITÓRIA BENATI- QUADRA 07 - LOTE P/15

Bairro: JARDIM SÃO JOÃO

Inscr. Mun.:10.0061.0015-000

Área do Lote: 345,00m²

Área a desapropriar: 41,08m²

Área remanescente do lote: 303,92m²

INICIA-SE NO MARCO 01, ONDE CONFRONTA COM RUA VITÓRIA BENATI, SEGUE EM LINHA RETA NUMA DISTÂNCIA DE 10,00m (DEZ METROS) ATÉ ENCONTRAR O MARCO 02; DAÍ VIRA A ESQUERDA E SEGUE EM LINHA RETA CONFRONTANDO COM O LOTE INSCRITO SOB O Nº 10.0061.0014-000 , NUMA DISTÂNCIA DE 5,87m (CINCO METROS E OITENTA E SETE CENTÍMETROS) ATÉ ENCONTRAR O MARCO 03; DAÍ VIRA A ESQUERDA E SEGUE EM LINHA PERPENDICULAR CONFRONTANDO COM A ÁREA REMANESCENTE DO LOTE, NUMA DISTÂNCIA DE 10,60m (DEZ METROS E SESSENTA CENTÍMETROS) ATÉ ENCONTRAR O MARCO 04; DAÍ VIRA A ESQUERDA NOVAMENTE E SEGUE EM LINHA RETA CONFRONTANDO COM O LOTE 10.0061.0016-000, NUMA DISTÂNCIA DE 2,35m (DOIS METROS E TRINTA E CINCO CENTÍMETROS) ATÉ ENCONTRAR O MARCO 01, PONTO INICIAL DESTA DESCRIÇÃO, ENCERRANDO-SE UMA ÁREA TOTAL DE 41,08m² (QUARENTA E UM METROS E OITO CENTÍMETROS QUADRADOS). O SENTIDO DA LEITURA DESTA INSCRIÇÃO É
A N T I - H O R Á R I O .



Decreto nº 5.311/2010 – fls.72

CROQUI DE ÁREA

Proprietário: MARIA DE LOURDES GALLO

Compromissário:

Local: RUA VITÓRIA BENATI - QUADRA 07 - LOTE P/16

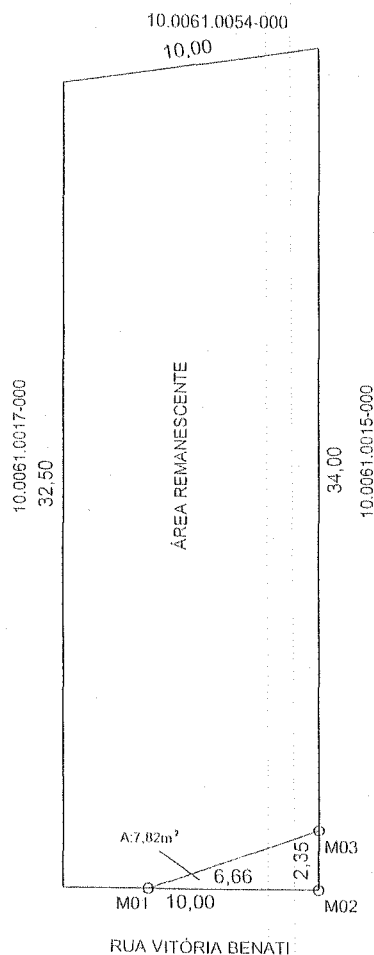
Bairro: JARDIM SÃO JOÃO

Inscr. Mun.:10.0061.0016-000

Área do Lote: 333,50m²

Área a desapropriar: 7,82m²

Área remanescente do lote: 325,68m²





Decreto nº 5.311/2010 – fls.73

MEMORIAL DESCRITIVO

Proprietário: MARIA DE LOURDES GALLO

Compromissário:

Local: RUA VITÓRIA BENATI - QUADRA 07 - LOTE P/16

Bairro: JARDIM SÃO JOÃO

Inscr. Mun.:10.0061.0016-000

Área do Lote: 333,50m²

Área a desapropriar: 7,82m²

Área remanescente do lote: 325,68m²

INICIA-SE NO MARCO 01, ONDE CONFRONTA COM RUA VITÓRIA BENATI, SEGUE EM LINHA RETA NUMA DISTÂNCIA DE 6,66m (SEIS METROS E SESENTA E SEIS CENTÍMETROS) ATÉ ENCONTRAR O MARCO 02; DAÍ VIRA A ESQUERDA E SEGUE EM LINHA RETA CONFRONTANDO COM O LOTE INSCRITO SOB O Nº 10.0061.0015-000 , NUMA DISTÂNCIA DE 2,35m (DOIS METROS E TRINTA E CINCO CENTÍMETROS) ATÉ ENCONTRAR O MARCO 03; DAÍ VIRA A ESQUERDA E SEGUE EM LINHA PERPENDICULAR CONFRONTANDO COM A ÁREA REMANESCENTE, NUMA DISTÂNCIA DE 7,06m (SETE METROS E SEIS CENTÍMETROS) ATÉ ENCONTRAR O MARCO 01, PONTO INICIAL DESTA DESCRIÇÃO, ENCERRANDO-SE UMA ÁREA TOTAL DE 7,82m² (SETE METROS E OITENTA E DOIS CENTÍMETROS QUADRADOS). O SENTIDO DA LEITURA DESTA INSCRIÇÃO É ANTI - HORÁRIO .

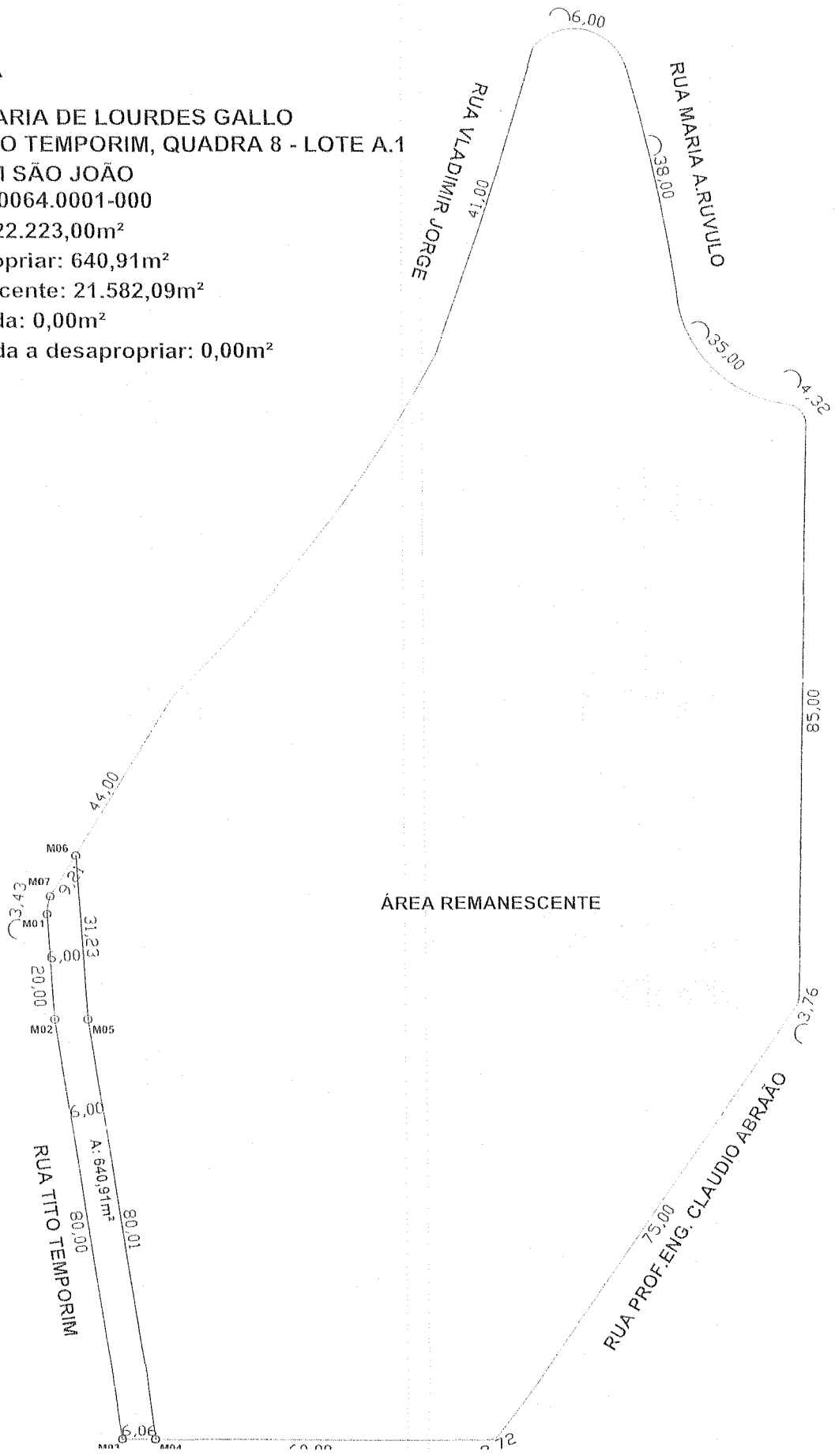


Prefeitura Municipal de Ferraz de Vasconcelos
ESTADO DE SÃO PAULO

Decreto nº 5.311/2010 – fls.74

CROQUI DE ÁREA

Proprietário: MARIA DE LOURDES GALLO
Local: RUA TITO TEMPORIM, QUADRA 8 - LOTE A.1
Bairro: JARDIM SÃO JOÃO
Inscr. Mun.: 10.0064.0001-000
Área do Lote: 22.223,00m²
Área a desapropriar: 640,91m²
Área Remanescente: 21.582,09m²
Área Construída: 0,00m²
Área Construída a desapropriar: 0,00m²





MEMORIAL DESCRITIVO

Proprietário: ELETROPAULO ELETRO S.PAULO S/A

Compromissário:

Local: RUA MANOEL DE ABREU, 331, QUADRA 12 - LOTES 1 À 13 / 36 À 43

Bairro: JARDIM SÃO JOÃO

Inscr. Mun.: 10.0067.0001-000

Área do Lote: 5.823,60m²

Área a desapropriar: 228,28m²

Área Remanescente: 5.595,32m²

Área Construída: 129,45m²

Área Construída a desapropriar: 0,00m²

INICIA-SE NO MARCO 01, ONDE CONFRONTA COM A ÁREA REMANESCENTE, SEGUE EM LINHA PERPENDICULAR NUMA DISTÂNCIA DE 34,94m (TRINTA E QUATRO METROS E NOVENTA E QUATRO CENTÍMETROS) ATÉ ENCONTRAR O MARCO 02; DAÍ VIRA A ESQUERDA E SEGUE EM CURVA CONFRONTANDO COM A ESQUINA FORMADA PELA RUA CARAGUATATUBA / RUA TITO TEMPORIM, NUMA DISTÂNCIA DE 13,50m (TREZE METROS E CINQUENTA CENTÍMETROS) ATÉ ENCONTRAR O MARCO 03; DAÍ VIRA A ESQUERDA E SEGUE EM LINHA PERPENDICULAR CONFRONTANDO COM A RUA TITO TEMPORIM , NUMA DISTÂNCIA DE 19,15m (DEZENOVE METROS E QUINZE CENTÍMETROS) ATÉ ENCONTRAR O MARCO 04, DAÍ VIRA A ESQUERDA E SEGUE EM CURVA CONFRONTANDO COM COM A ESQUINA FORMADA PELA RUA TITO TEMPORIM / RUA MANOEL DE ABREU, NUMA DISTÂNCIA DE 12,40m (DOZE METROS E QUARENTA CENTÍMETROS) ATÉ ENCONTRAR O MARCO 01, PONTO INICIAL DESTA DESCRIÇÃO, ENCERRANDO-SE UMA ÁREA TOTAL DE 228,28m² (DUZENTOS E VINTE E OITO METROS E VINTE E OITO CENTÍMETROS QUADRADOS). O SENTIDO DA LEITURA DESTA INSCRIÇÃO É ANTI- HORÁRIO.



Decreto nº 5.311/2010 – fls.76

CROQUI DE ÁREA

Proprietário: BERNARDO DA FONSECA ROCHA

Compromissário:

Local: RUA TITO TEMPORIM, QUADRA N/T - LOTE N/T

Bairro: BAIRRO DO MEINHO

Inscr. mun.: 10.0066.0004-001/002/003/004/005/006/007/008/009

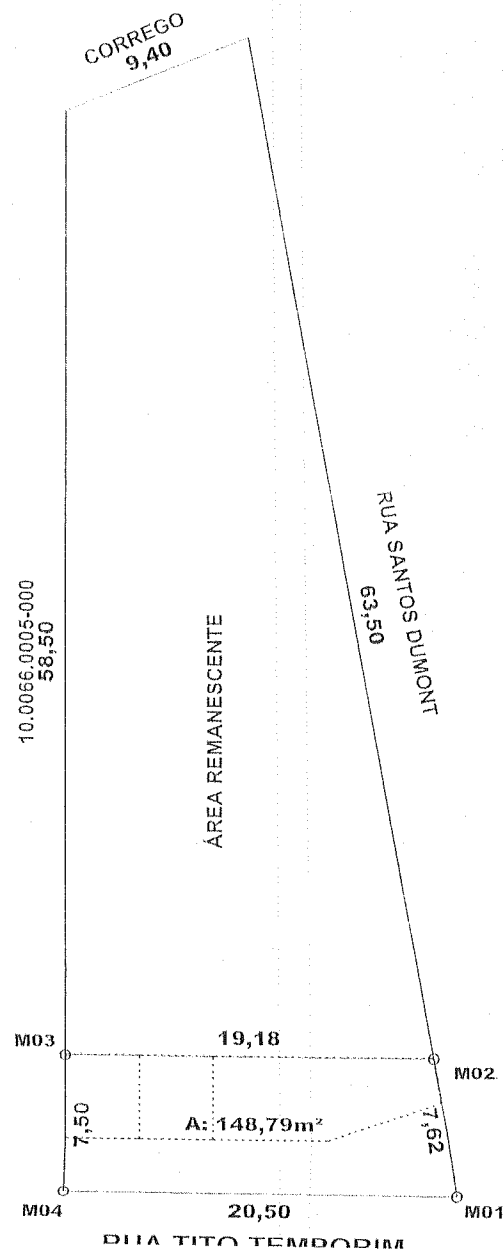
Área do Lote: 745,80m²

Área a desapropriar: 148,79m²

Área remanescente: 597,01m²

Área Construída: 556,10m²

Área Construída a desapropriar: 81,34m²





Decreto nº 5.311/2010 – fls.77

MEMORIAL DESCRITIVO

Proprietário: BERNARDO DA FONSECA ROCHA

Compromissário:

Local: RUA TITO TEMPORIM, QUADRA N/T - LOTE N/T

Bairro: BAIRRO DO MEINHO

Inscr.mun.:10.0066.0004-001/002/003/004/005/006/007/008/009

Área do Lote: 745,80m²

Área a desapropriar: 148,79m²

Área remanescente: 597,01m²

Área Construída: 556,10m²

Área Construída a desapropriar: 81,34m²

INICIA-SE NO MARCO 01, ONDE CONFRONTA COM A RUA SANTOS DUMONT, SEGUE EM LINHA PERPENDICULAR NUMA DISTÂNCIA DE 7,62m (SETE METROS E SESSENTA E DOIS CENTÍMETROS) ATÉ ENCONTRAR O MARCO 02; DAÍ VIRA A ESQUERDA E SEGUE EM LINHA RETA CONFRONTANDO COM A ÁREA REMANESCENTE, NUMA DISTÂNCIA DE 19,18m (DEZENOVE METROS E DEZOITO CENTÍMETROS) ATÉ ENCONTRAR O MARCO 03; DAÍ VIRA A ESQUERDA E SEGUE EM LINHA RETA CONFRONTANDO COM O LOTE INSCRITO SOB Nº10.0066.0005-000, NUMA DISTÂNCIA DE 7,50m (SETE METROS E CINQUENTA CENTÍMETROS) ATÉ ENCONTRAR O MARCO 04; DAÍ VIRA A ESQUERDA NOVAMENTE E SEGUE EM LINHA RETA CONFRONTANDO COM A RUA TITO TEMPORIM, NUMA DISTÂNCIA DE 20,50m (VINTE METROS E CINQUENTA CENTÍMETROS) ATÉ ENCONTRAR O MARCO 01, PONTO INICIAL DESTA DESCRIÇÃO, ENCERRANDO-SE UMA ÁREA TOTAL DE 148,79m² (CENTO E QUARENTA E OITO METROS E SETENTA E NOVE CENTÍMETROS QUADRADOS). O SENTIDO DA LEITURA DESTA INSCRIÇÃO É ANTI- HORÁRIO.



Decreto nº 5.311/2010 – fls.78

CROQUI DE ÁREA

Proprietário: EUCLIDES INÁCIO DA SILVA

Compromissário:

Local: RUA TITO TEMPORIM, QUADRA N/T - LOTE N/T

Bairro: BAIRRO DO MEINHO

Inscr. Mun.: 10.0066.0005-000

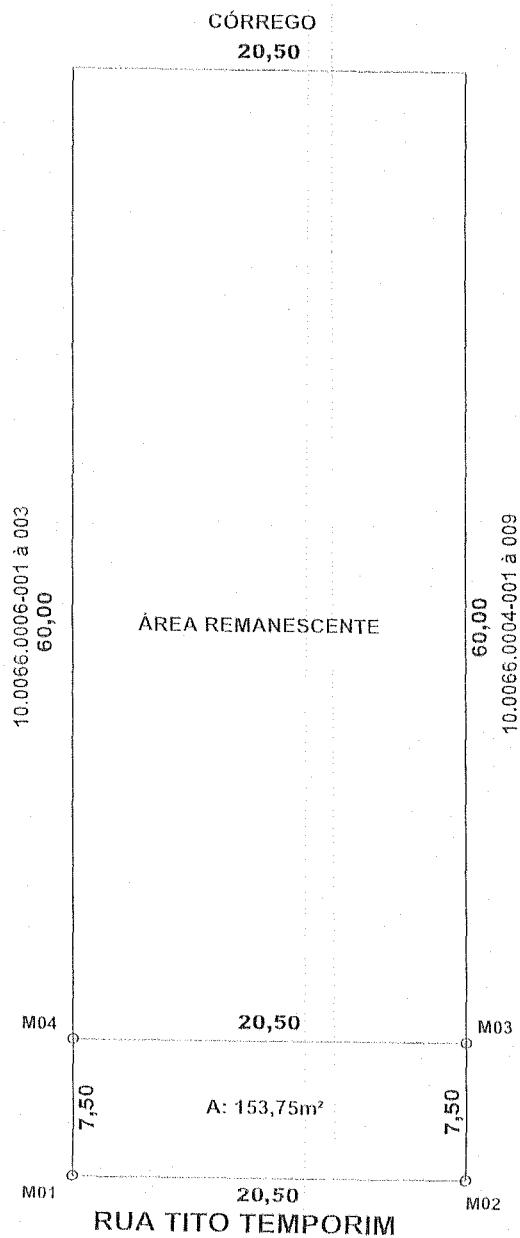
Área do Lote: 1.230,00m²


Área a desapropriar: 153,75m²

Área remanescente: 1.076,25m²

Área Construída: 185,20m²

Área Construída a desapropriar: 0,00






Decreto nº 5.311/2010 – fls.79

MEMORIAL DESCRITIVO

Proprietário: EUCLIDES INÁCIO DA SILVA
Compromissário:
Local: RUA TITO TEMPORIM, QUADRA N/T - LOTE N/T
Bairro: BAIRRO DO MEINHO
Inscr. Mun.:10.0066.0005-000
Área do Lote: 1.230,00m²
Área a desapropriar: 153,75m²
Área remanescente: 1.076.25m²
Área Construída: 185,20m²
Área Construída a desapropriar: 0,00

INICIA-SE NO MARCO 01, ONDE CONFRONTA COM A RUA TITO TEMPORIM, SEGUE EM LINHA RETA NUMA DISTÂNCIA DE 20,50m (VINTE METROS E CINQUENTA CENTÍMETROS) ATÉ ENCONTRAR O MARCO 02; DAÍ VIRA A ESQUERDA E SEGUE EM LINHA RETA CONFRONTANDO COM O LOTE INSCRITO SOB Nº10.0066.0004-001 à 009, NUMA DISTÂNCIA DE 7,50m (SETE METROS E CINQUENTA CENTÍMETROS) ATÉ ENCONTRAR O MARCO 03; DAÍ VIRA A ESQUERDA E SEGUE EM LINHA RETA CONFRONTANDO COM A ÁREA REMANESCENTE DO LOTE, NUMA DISTÂNCIA DE 20,50m (VINTE METROS E CINQUENTA CENTÍMETROS) ATÉ ENCONTRAR O MARCO 04; DAÍ VIRA A ESQUERDA NOVAMENTE E SEGUE EM LINHA RETA CONFRONTANDO COM O LOTE INSCRITO SOB Nº 10.0066.0006-001 à 003, NUMA DISTÂNCIA DE 7,50m (SETE METROS E CINQUENTA CENTÍMETROS) ATÉ ENCONTRAR O MARCO 01, PONTO INICIAL DESTA DESCRIÇÃO, ENCERRANDO-SE UMA ÁREA TOTAL DE 153,75m² (CENTO E CINQUENTA E TRÊS METROS E SETENTA E CINCO CENTÍMETROS QUADRADOS). O SENTIDO DA LEITURA DESTA INSCRIÇÃO É ANTI-HORÁRIO.



Decreto nº 5.311/2010 – fls.80

CROQUI DE ÁREA

Proprietário: ELISA RODRIGUES

Compromissário:

Local: RUA TITO TEMPORIM, QUADRA N/T - LOTE N/T

Bairro: BAIRRO DO MEINHO

Inscr. Mun.: 10.0066.0006-001/002/003

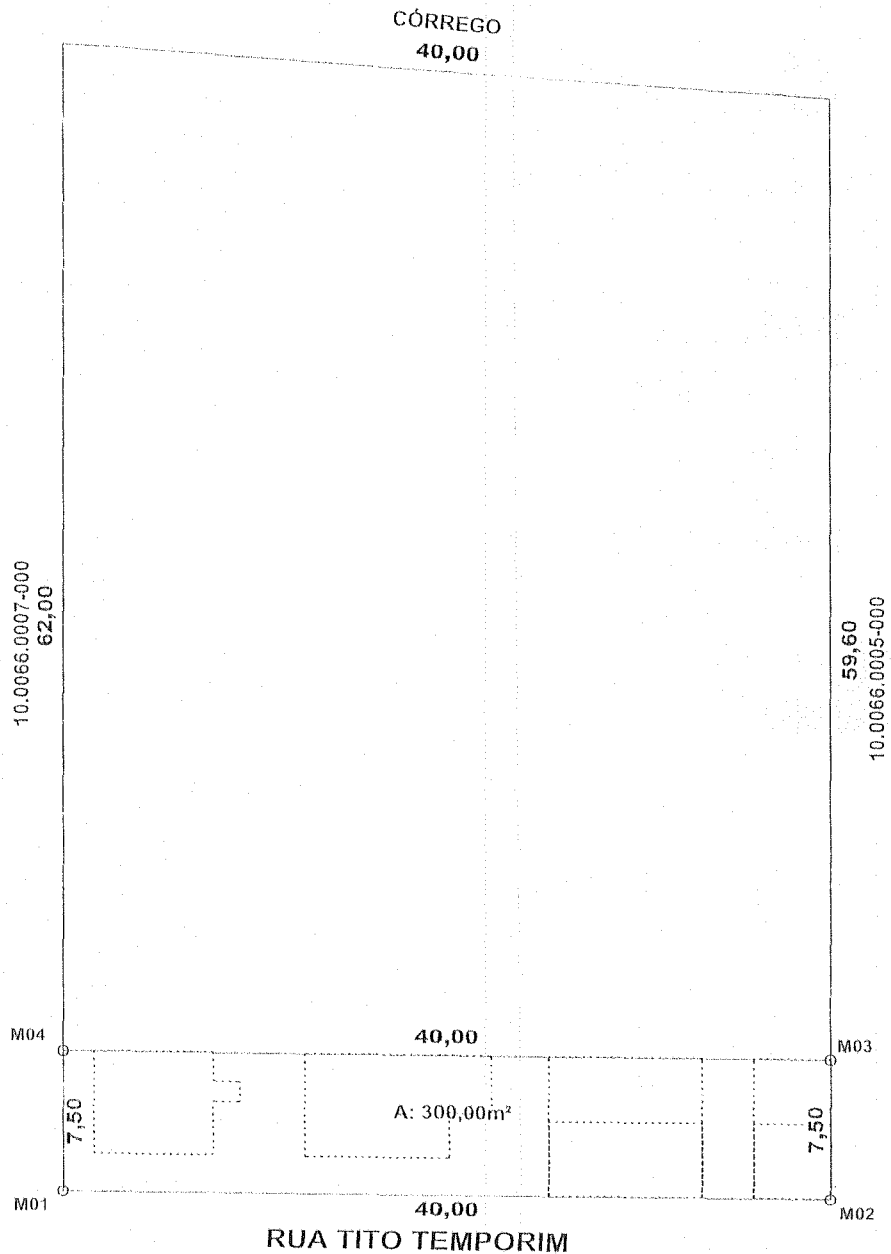
Área do Lote: 2.400,00


Área a desapropriar: 300,00m²

Área remanescente: 2.100,00m²

Área Construída: 250,80m²

Área Construída a desapropriar: 173,65m²





Decreto nº 5.311/2010 – fls.81

MEMORIAL DESCRITIVO

Proprietário: ELISA RODRIGUES

Compromissário:

Local: RUA TITO TEMPORIM, QUADRA N/T - LOTE N/T

Bairro: BAIRRO DO MEINHO

Inscr. Mun.: 10.0066.0006-001/002/003

Área do Lote: 2.400,00

Área a desapropriar: 300,00m²

Área remanescente: 2.100,00m²

Área Construída: 250,80m²

Área Construída a desapropriar: 173,65m²

INICIA-SE NO MARCO 01, ONDE CONFRONTA COM A RUA TITO TEMPORIM, SEGUE EM LINHA RETA NUMA DISTÂNCIA DE 40,00m (QUARENTA METROS) ATÉ ENCONTRAR O MARCO 02; DAÍ VIRA A ESQUERDA E SEGUE EM LINHA RETA CONFRONTANDO COM O LOTE INSCRITO SOB Nº 10.0066.0005-000, NUMA DISTÂNCIA DE 7,50m (SETE METROS E CINQUENTA CENTÍMETROS) ATÉ ENCONTRAR O MARCO 03; DAÍ VIRA A ESQUERDA E SEGUE EM LINHA RETA CONFRONTANDO COM A ÁREA REMANESCENTE DO LOTE, NUMA DISTÂNCIA DE 40,00m (QUARENTA METROS) ATÉ ENCONTRAR O MARCO 04; DAÍ VIRA A ESQUERDA NOVAMENTE E SEGUE EM LINHA RETA CONFRONTANDO COM O LOTE INSCRITO SOB Nº 10.0066.0007-000, NUMA DISTÂNCIA DE 7,50m (SETE METROS E CINQUENTA CENTÍMETROS) ATÉ ENCONTRAR O MARCO 01, PONTO INICIAL DESTA DESCRIÇÃO, ENCERRANDO-SE UMA ÁREA TOTAL DE 300,00m² (TREZENTOS METROS QUADRADOS). O SENTIDO DA LEITURA DESTA INSCRIÇÃO É ANTI- HORÁRIO.



Decreto nº 5.311/2010 – fls.82

CROQUI DE ÁREA

Proprietário: ELETROPAULO ELETRO S.PAULO S/A

Compromissário:

Local: RUA MANOEL DE ABREU, 331, QUADRA

12 - LOTES 1 À 13 / 36 À 43

Bairro: JARDIM SÃO JOÃO

Inscr. Mun.: 10.0067.0001-000

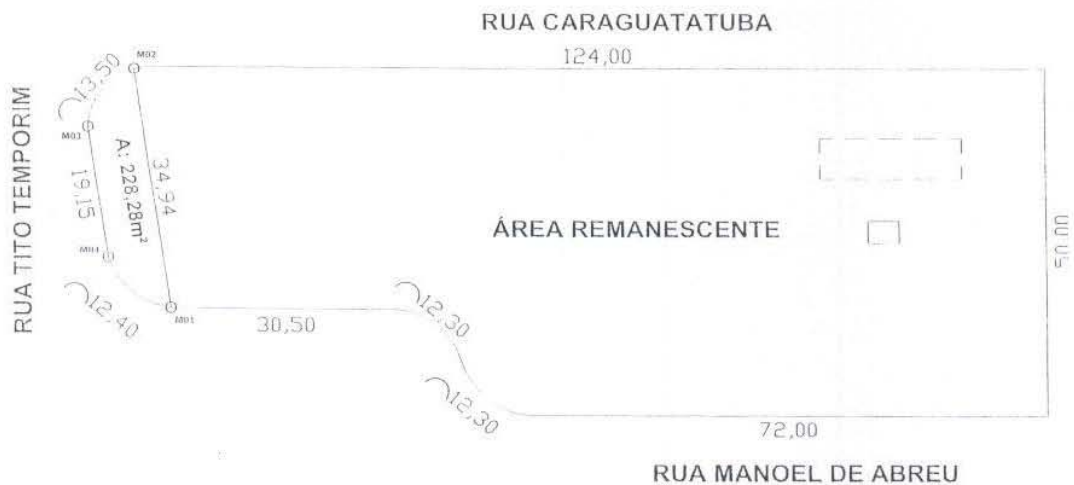
Área do Lote: 5.823,60m²

Área a desapropriar: 228,28m²

Área Remanescente: 5.595,32m²

Área Construída: 129,45m²

Área Construída a desapropriar: 0,00m²





Decreto nº 5.311/2010 – fls.83

MEMORIAL DESCRITIVO

Proprietário: MARIA DE LOURDES GALLO
Local: RUA TITO TEMPORIM, QUADRA 8 - LOTE A.1
Bairro: JARDIM SÃO JOÃO
Inscr. Mun.: 10.0064.0001-000
Área do Lote: 22.223,00m²
Área a desapropriar: 640,91m²
Área Remanescente: 21.582,09m²
Área Construída: 0,00m²
Área Construída a desapropriar: 0,00m²

INICIA-SE NO MARCO 01, ONDE CONFRONTA COM A RUA TITO TEMPORIM, SEGUE EM LINHA RETA NUMA DISTÂNCIA DE 20,00m (VINTE METROS) ATÉ ENCONTRAR O MARCO 02; DAÍ VIRA A ESQUERDA E SEGUE EM LINHA PERPENDICULAR CONFRONTANDO COM COM A TITO TEMPORIM, NUMA DISTÂNCIA DE 80,00m (OITENTA METROS) ATÉ ENCONTRAR O MARCO 03; DAÍ VIRA A ESQUERDA E SEGUE EM LINHA PERPENDICULAR CONFRONTANDO COM A RUA CARAGUATATUBA, NUMA DISTÂNCIA DE 6,06m (SEIS METROS E SEIS CENTÍMETROS) ATÉ ENCONTRAR O MARCO 04, DAÍ VIRA A ESQUERDA E SEGUE EM LINHA RETA CONFRONTANDO COM A ÁREA REMANESCENTE, NUMA DISTÂNCIA DE 80,01m (OITENTA METROS E UM CENTÍMETRO) ATÉ ENCONTRAR O MARCO 05; DAÍ VIRA A DIREITA E SEGUE EM LINHA PERPENDICULAR CONFRONTANDO COM A ÁREA REMANESCENTE, NUMA DISTÂNCIA DE 31,23 (TRINTA E UM METROS E VINTE E TRÊS CENTÍMETROS) ATÉ ENCONTRAR O MARCO 06; DAÍ VIRA A ESQUERDA E SEGUE EM LINHA PERPENDICULAR CONFRONTANDO COM A RUA VLADIMIR JORGE, NUMA DISTÂNCIA DE 9,21 (NOVE METROS E VINTE E UM CENTÍMETROS) ATÉ ENCONTRAR O MARCO 07; DAÍ VIRA A ESQUERDA EM CURVA CONFRONTANDO COM A ESQUINA FORMADA PELA RUA VLADIMIR JORGE/RUA TITO TEMPORIM, NUMA DISTÂNCIA DE 3,43m (TRÊS METROS E QUARENTA E TRÊS CENTÍMETROS); ATÉ ENCONTRAR O PONTO INICIAL DESTA DESCRIÇÃO, ENCERRANDO-SE UMA ÁREA TOTAL DE 640,91m² (SEISCENTOS E QUARENTA METROS E NOVENTA E UM CENTÍMETROS QUADRADOS). O SENTIDO DA LEITURA DESTA INSCRIÇÃO É ANTI- HORÁRIO.