



Prefeitura Municipal de Ferraz de Vasconcelos
ESTADO DE SÃO PAULO

DECRETO Nº 5.325, de 29 de dezembro de 2010.

"Declara de utilidade pública para fins de desapropriação, bem imóvel destinado a instalação de Usina de Reciclagem Energética e Pólo Industrial."

JORGE ABISSAMRA, Prefeito da Cidade de Ferraz de Vasconcelos, no uso das atribuições que lhe são conferidas por lei, e a vista do contido no processo interno nº 39/2010 – S.M.G.;

DECRETA:


Art. 1º. Fica declarado de utilidade pública, para fins de desapropriação por via amigável ou judicial, imóvel localizado na Avenida do Paiol esq. Vila Romanópolis, no loteamento denominado Jardim Ana Rosa, neste Município, que consta do Croqui e Memorial Descritivo anexos.

Parágrafo Único. A área constante do artigo 1º deste Decreto se destina a instalação de uma Usina de Reciclagem Energética e um Pólo Industrial, denominados de **ECOPOLO INDUSTRIAL E ENERGÉTICO DO MUNICÍPIO**.

Art. 2º. As despesas com a execução do presente Decreto correrão à conta de dotações próprias do orçamento vigente, suplementadas se necessário.

Art. 3º. Este Decreto entra em vigor na data de sua publicação.

Ferraz de Vasconcelos, 29 de dezembro de 2010.


JORGE ABISSAMRA
PREFEITO

CARLOS ROBERTO MARQUES DA SILVA
SECRETÁRIO MUNICIPAL DE PLANEJAMENTO

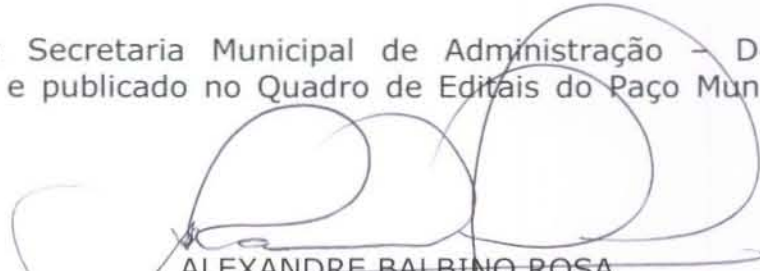
MIGUEL CALDERARO GIACOMINI
SECRETÁRIO MUNICIPAL DE GOVERNO



Prefeitura Municipal de Ferraz de Vasconcelos.
ESTADO DE SÃO PAULO

Decreto nº 5.325/2010 – fls.2

Registrado na Secretaria Municipal de Administração – Departamento de Administração e publicado no Quadro de Editais do Paço Municipal na mesma data.



ALEXANDRE BALBINO ROSA
SECRETÁRIO MUNICIPAL DE ADMINISTRAÇÃO





Prefeitura Municipal de Ferraz de Vasconcelos

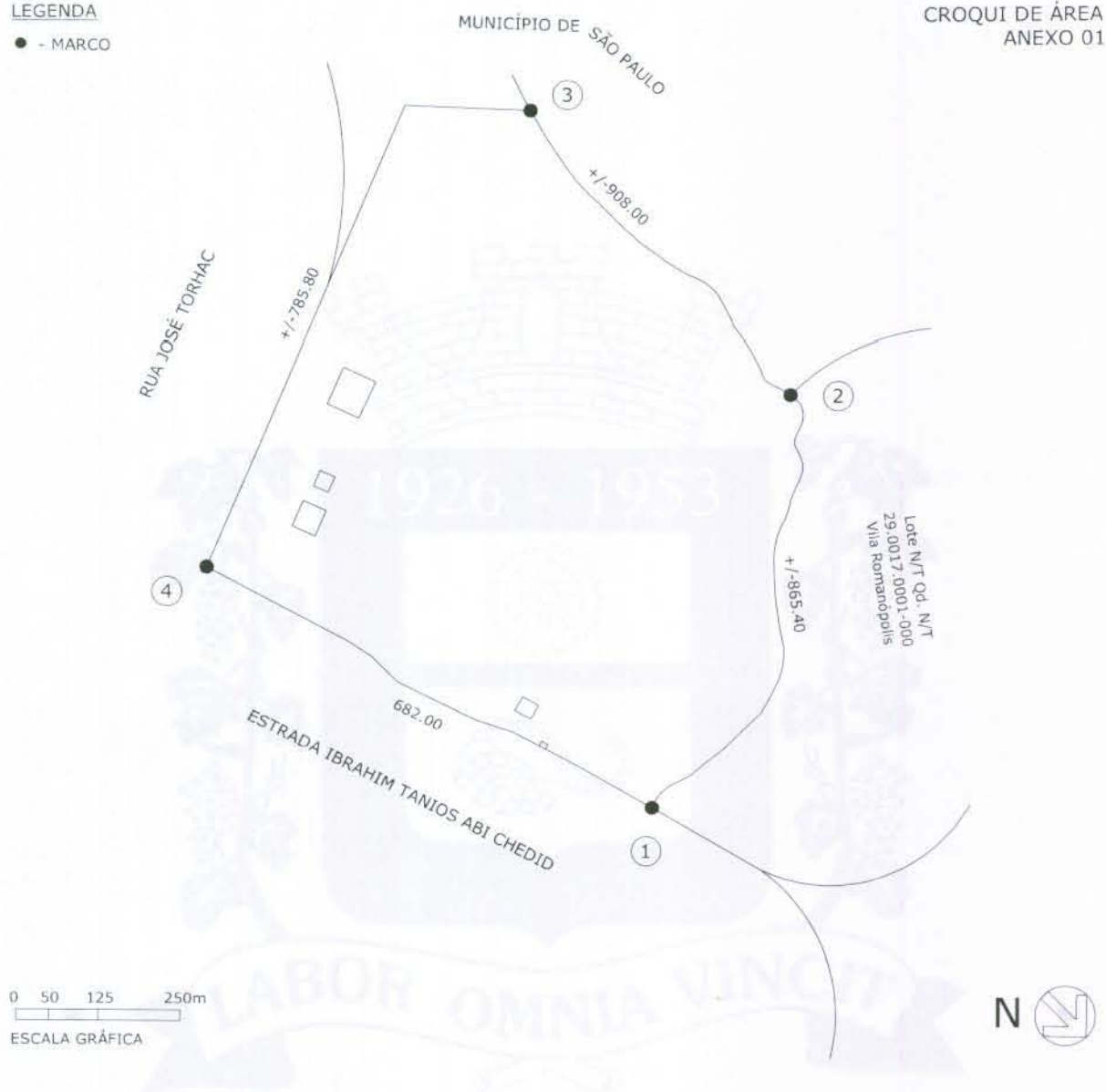
ESTADO DE SÃO PAULO

Decreto nº 5.325/2010 – fls.3

LEGENDA

● - MARCO

CROQUI DE ÁREA
ANEXO 01



Proprietário: POLIGINAL EMPREENDIMENTOS IMOBILIÁRIOS COM. LTDA
Interessado: PREFEITURA DA CIDADE DE FERRAZ DE VASCONCELOS
Local: ESTRADA IBRAHIM TANIOS ABI CHEDID - Lote N/T Quadra N/T
Vila Romanópolis - Ferraz de Vasconcelos - São Paulo
Quadra: N/T Lote: N/T Inscrição Municipal: 29.0017.0001-000
Área do Terreno: 680.255,50m² Área Construída: 778,95m²



Decreto nº 5.325/2010 – fls.4

MEMORIAL DESCRITIVO

ANEXO 02

Proprietário: **POLIGONAL EMPREEND. IMOB. COM. LTDA**

Interessado: **PREFEITURA DA CIDADE DE FERRAZ DE VASCONCELOS**

Local: **Estrada Ibraim Tanios Abi Chedid - Lote N/T Quadra N/T - Vila Romanópolis
Ferraz de Vasconcelos – São Paulo**

Quadra: N/T Lote: N/T Inscrição Municipal: **29.0017.0001-000**

Área Total do Terreno: **680.255,50m²**

Área Construída: **778,95m²**

O imóvel inicia-se no marco 01 e segue em linha sinuosa numa distância de +/-865,40m (mais ou menos oitocentos e sessenta e cinco metros e quarenta centímetros) confrontando com o lote N/T, inscrito sob nº29.0017.0002-000 da quadra N/T da Vila Romanópolis até o marco 02; deflete à esquerda e segue em linha sinuosa numa distância de +/-908,00m (mais ou menos novecentos e oito metros) confrontando com a divisa do Município de São Paulo até o marco 03; deflete à esquerda e segue em linha sinuosa numa distância de +/-785,80m (mais ou menos setecentos e oitenta e cinco metros e oitenta centímetros) confrontando, em parte com a divisa do Município de São Paulo e em parte margeando e fazendo frente para a Rua José Torhac até o marco 04; deflete à esquerda e segue em linha sinuosa numa distância de 682,00m (seiscentos e oitenta e dois metros) até encontrar o marco 01, ponto inicial desta descrição, encerrando uma área de 680.255,50m² (seiscentos e oitenta mil, duzentos e cinqüenta e cinco metros e cinqüenta decímetros quadrados).