

Prefeitura Municipal de Ferraz de Vasconcelos
ESTADO DE SÃO PAULO

DECRETO Nº 5.350, de 12 de abril de 2011.

"Declara de utilidade pública para fins de desapropriação, bem imóvel destinado a ampliação Pólo Industrial do Município."

JORGE ABISSAMRA, Prefeito da Cidade de Ferraz de Vasconcelos, no uso das atribuições que lhe são conferidas por lei, e a vista do contido no processo protocolizado nº 5.594/2011;

DECRETA:

Art. 1º. Fica declarado de utilidade pública, para fins de desapropriação por via amigável ou judicial, o imóvel localizado na Estrada Stella Mazzucca, s/nº, Lote 216, Quadra "P", no loteamento denominado **NÚCLEO ITAIM**, Seção A, neste Município, que consta do Croqui e Memorial Descritivo anexos e que se destina a ampliação do Pólo Industrial, previsto na Lei nº 2587, de 2 de março de 2005.

Art. 2º. As despesas com a execução do presente Decreto correrão à conta de dotações próprias do orçamento vigente, suplementadas se necessário.


Art. 3º. Este Decreto entra em vigor na data de sua publicação, revogando em todos os termos o Decreto nº 5.308/2010.

Ferraz de Vasconcelos, 12 de abril de 2011.


JORGE ABISSAMRA
PREFEITO

Registrado na Secretaria Municipal de Administração - Divisão de Expediente e Documentação e publicado no Quadro de Editais do Paço Municipal na mesma data.


ALEXANDRE BALBINO ROSA
SECRETÁRIO MUNICIPAL DE ADMINISTRAÇÃO



Prefeitura Municipal de Ferraz de Vasconcelos

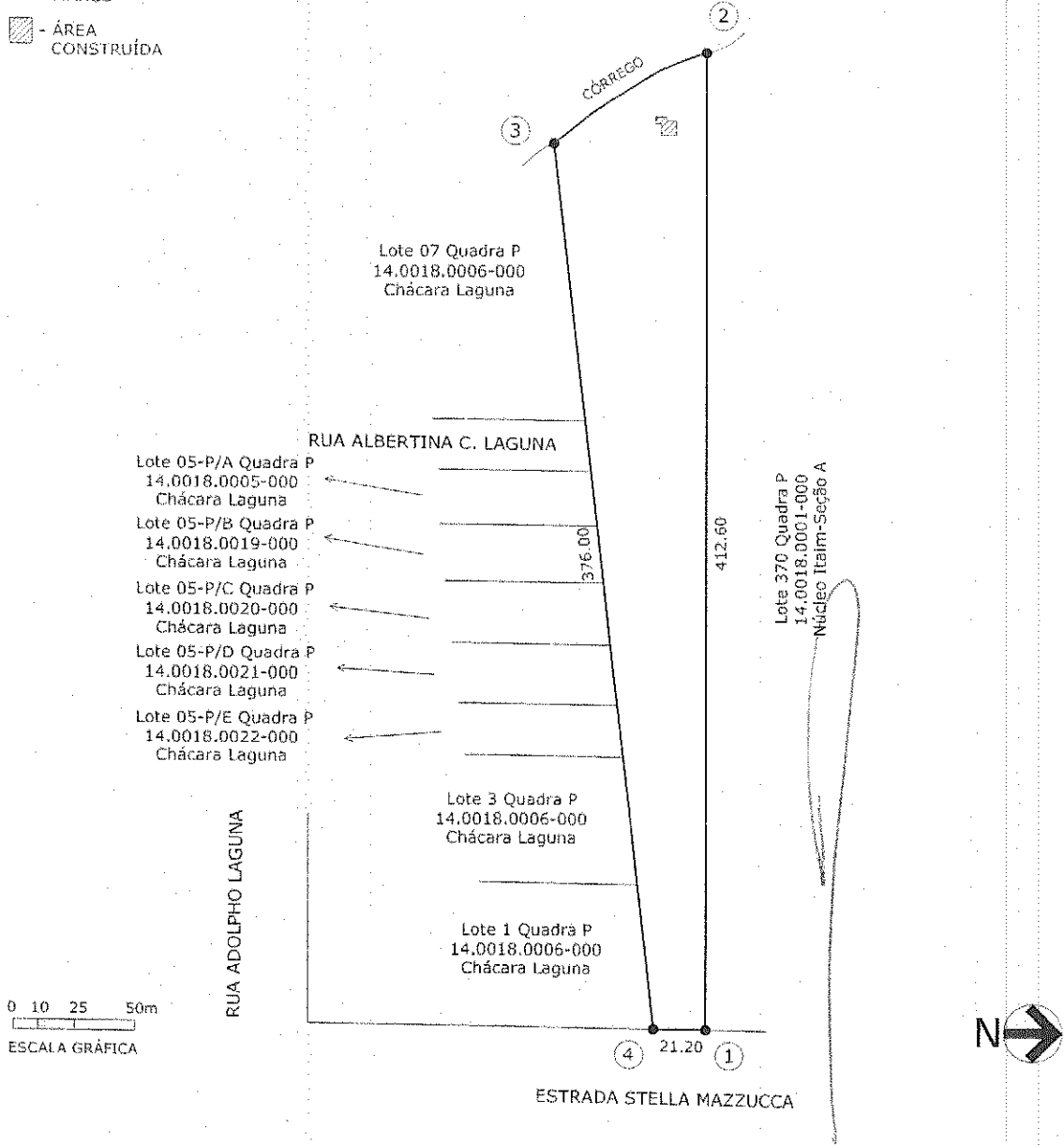
ESTADO DE SÃO PAULO

Decreto nº 5.350/2011 – fls.2


LEGENDA

- - MARCO
- ▨ - ÁREA CONSTRUÍDA

CROQUI DE ÁREA ANEXO 01



Proprietário: FERDINAND FROMUTH
Interessado: PREFEITURA DA CIDADE DE FERRAZ DE VASCONCELOS
Local: ESTRADA STELLA MAZZUCCA, S/nº - Lote 216 Quadra P - Núcleo Itaim-Seção A
Ferraz de Vasconcelos - São Paulo
Quadra: P Lote: 216
Área do Terreno: 15.732,00m²
Inscrição Municipal: 14.0018.0002-000
Área Construída: 47,60m²



Decreto nº 5.350/2011 – fls.3

MEMORIAL DESCRITIVO
ANEXO 02

Proprietário: **FERDINAND FROMUTH**
Interessado: **PREFEITURA DA CIDADE DE FERRAZ DE VASCONCELOS**
Local: **ESTRADA STELLA MAZZUCCA, S/nº - Lote 216 Quadra P - Núcleo Itaim-Seção A Ferraz de Vasconcelos - São Paulo**
Quadra: **P** Lote: **216** Inscrição Municipal: **14.0018.0002-000**
Área Total do Terreno: **15.732,00m²**
Área Construída: **47,60m²**

O imóvel inicia-se no marco 01 segue em linha reta numa distância de 412,60m (quatrocentos e doze metros e sessenta centímetros) confrontando com o lote 370, inscrito sob nº14.0018.0001-000, da quadra P, do Núcleo Itaim-Seção A até o marco 02; deflete à esquerda e segue em linha sinuosa confrontando com o Córrego até o marco 03; deflete à esquerda e segue em linha reta numa distância de 376,00m (trezentos e setenta e seis metros) confrontando respectivamente com o lote 07, com a Rua Albertina C. Laguna, e com os lotes 05-P/A, 05-P/B, 05-P/C, 05-P/D, 05-P/E, 3 e 1, inscritos respectivamente sob os nºs 14.0018.0006-000, Rua Albertina C. Laguna, 14.0018.0005-000, 14.0018.0019-000, 14.0018.0020-000, 14.0018.0021-000, 14.0018.0022-000, 14.0018.0004-000 e 14.0018.0003-000, da quadra P, da Chácara Laguna até o marco 04; deflete à esquerda e segue em linha reta numa distância de 21,20m (vinte e um metros e vinte centímetros) margeando e fazendo frente para a Estrada Stella Mazzucca até o marco 01, ponto inicial desta descrição, encerrando uma área de 15.732,00m² (novecentos metros quadrados).