



*Prefeitura Municipal de Ferraz de Vasconcelos*  
**ESTADO DE SÃO PAULO**

**DECRETO Nº 5.370, de 21 de junho de 2011.**

“Dispõe sobre a oficialização de prolongamento de via pública que especifica”.

**JORGE ABISSAMRA**, Prefeito da Cidade de Ferraz de Vasconcelos, no uso das atribuições que lhe são conferidas por lei, e a vista do contido no Processo Interno nº 18/2011 – S.M.P.;


**DECRETA:**

**Art. 1º** Fica oficializado o prolongamento da via pública existente entre a Rua São Lucas e limites do loteamento, localizada no lote 370, quadra P, do loteamento denominado Núcleo Itaim – Seção A.

**Parágrafo único** – O memorial descritivo, assim como o croqui, do prolongamento da via pública, constam dos anexos I e II que passam a fazer parte integrante do presente Decreto.

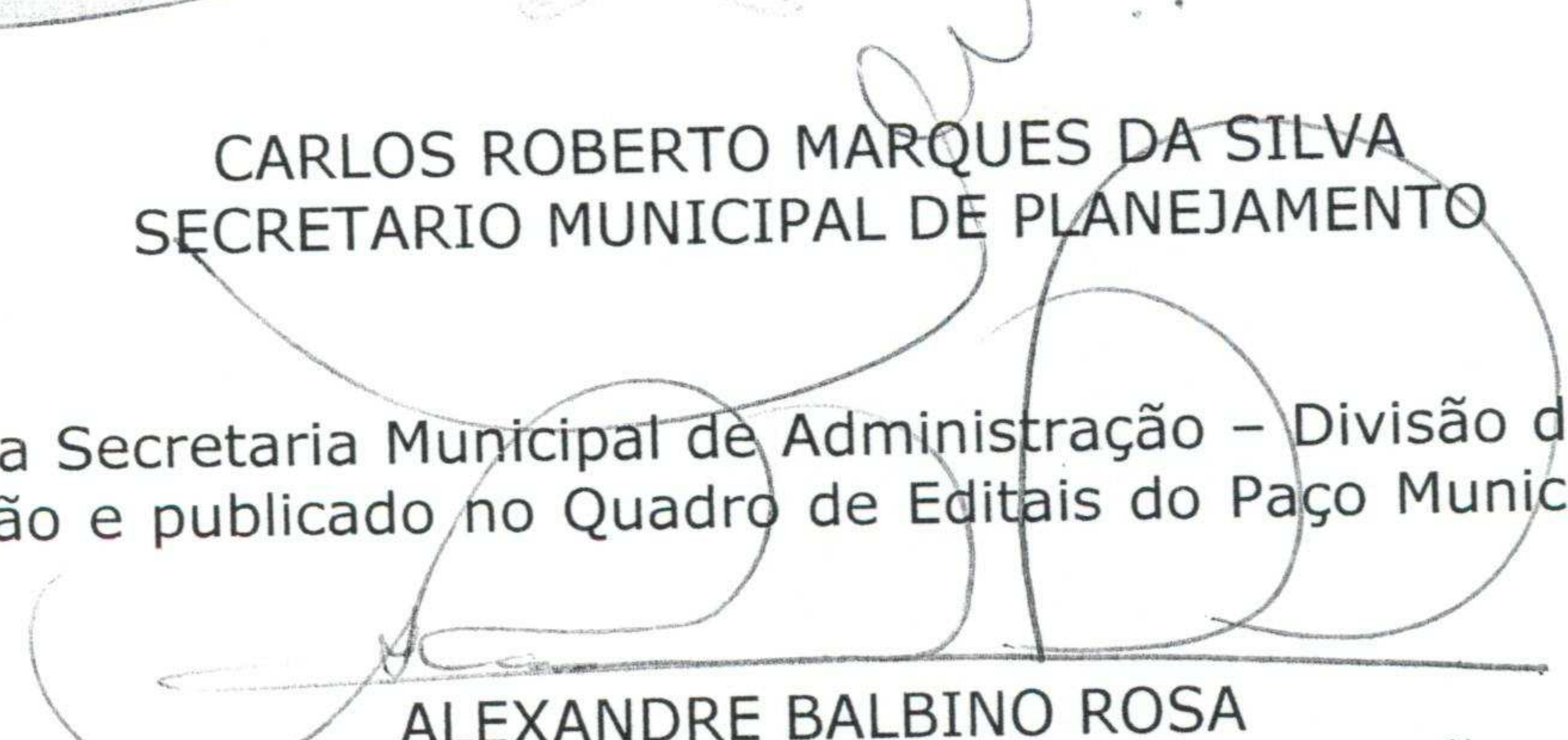
**Art. 2º** Este Decreto entra em vigor na data de sua publicação.

Ferraz de Vasconcelos, 21 de junho de 2011.

  
**JORGE ABISSAMRA**  
PREFEITO

  
**CARLOS ROBERTO MARQUES DA SILVA**  
SECRETARIO MUNICIPAL DE PLANEJAMENTO

Registrado na Secretaria Municipal de Administração – Divisão de Expediente e Documentação e publicado no Quadro de Editais do Paço Municipal na mesma data

  
**ALEXANDRE BALBINO ROSA**  
SECRETÁRIO MUNICIPAL DE ADMINISTRAÇÃO



# Prefeitura Municipal de Ferraz de Vasconcelos

## ESTADO DE SÃO PAULO

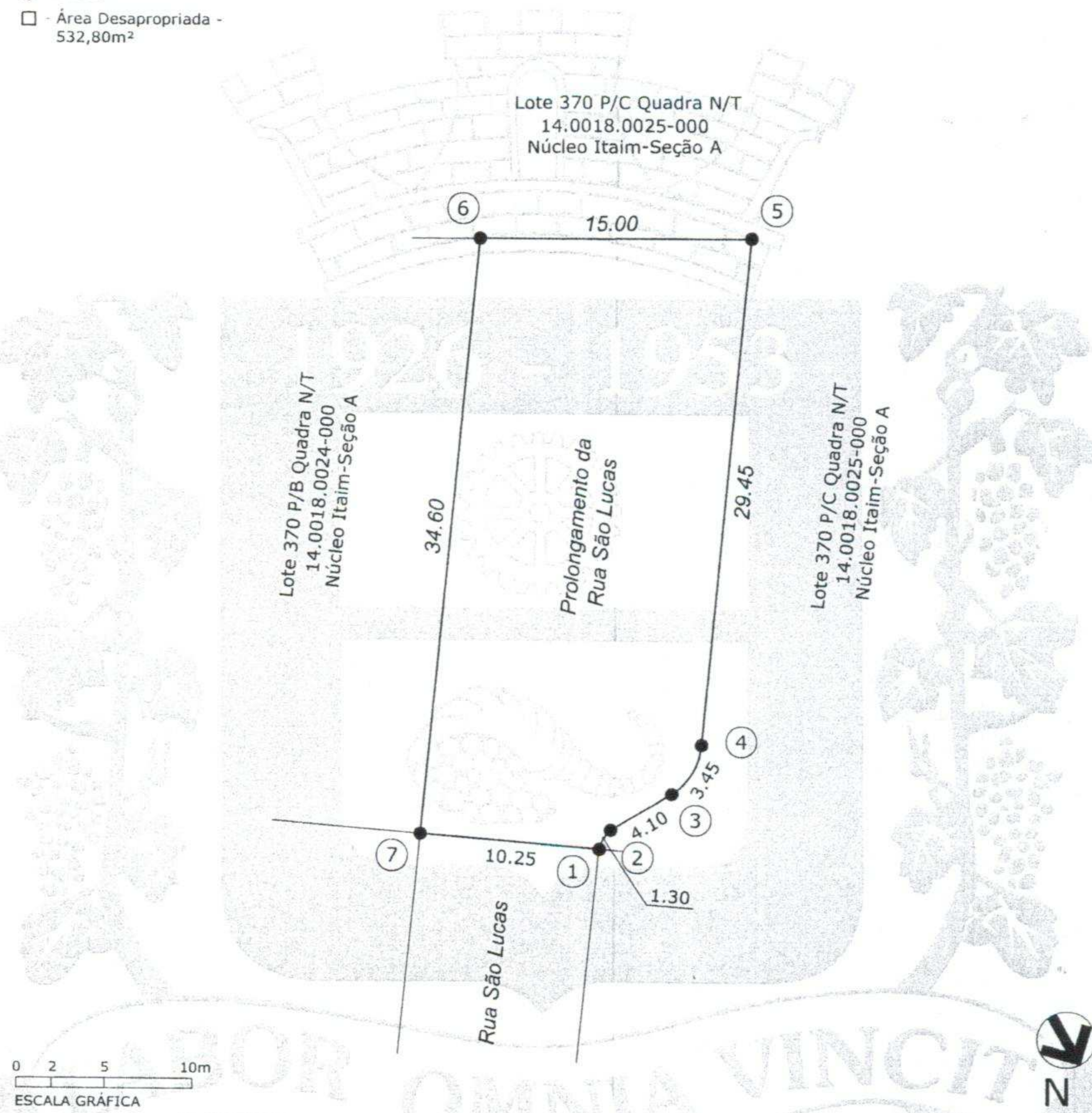
Decreto nº 5.370/2011 – fls.2

### LEGENDA

- - MARCO
- - Área Desapropriada - 532,80m<sup>2</sup>

### CROQUI DE ÁREA PROLONGAMENTO DA RUA SÃO LUCAS

ANEXO 01



Proprietário: PREFEITURA DA CIDADE DE FERRAZ DE VASCONCELOS  
Interessado: PREFEITURA DA CIDADE DE FERRAZ DE VASCONCELOS  
Local: ESTRADA STELLA MAZZUCCA - Lote 370 Quadra P - Núcleo Itaim-Seção A  
Ferraz de Vasconcelos - São Paulo  
Quadra: P Lote: 370  
Área do Terreno: 532,80m<sup>2</sup>



*Prefeitura Municipal de Ferraz de Vasconcelos*  
**ESTADO DE SÃO PAULO**

**Decreto nº 5.370/2011 – fls.3**

**PROLONGAMENTO DA RUA SÃO LUCAS  
MEMORIAL DESCRITIVO  
ANEXO 02**

Proprietário: **PREFEITURA DA CIDADE DE FERRAZ DE VASCONCELOS**  
Interessado: **PREFEITURA DA CIDADE DE FERRAZ DE VASCONCELOS**  
Local: **Estrada Stella Mazzucca - Lote 370 - Quadra P – Núcleo Itaim-Seção A**  
**Ferraz de Vasconcelos – São Paulo**  
Quadra: P      Lote: 370  
Área do Terreno: **532,80m<sup>2</sup>**

O imóvel inicia-se no Marco 01 e segue em linha curva, à direita, numa distância de **1,30m (um metro e trinta centímetros)** confrontando com o lote 370 P/C, inscrito sob o nº 14.0018.0025-000, da quadra N/T, do Núcleo Itaim-Seção A, até o Marco 02; deflete à direita e segue em linha reta numa distância de **4,10m (quatro metros e dez centímetros)** confrontando com o lote 370 P/C, inscrito sob o nº 14.0018.0025-000, da quadra N/T, do Núcleo Itaim-Seção A, até o Marco 03; deflete à esquerda e segue em linha curva numa distância de **3,45m (três metros e quarenta e cinco centímetros)** confrontando com o lote 370 P/C, inscrito sob o nº 14.0018.0025-000, da quadra N/T, do Núcleo Itaim-Seção A, até o Marco 04; deflete à direita e segue em linha reta numa distância de **29,45m (vinte e nove metros e quarenta e cinco centímetros)** confrontando com o lote 370 P/C, inscrito sob o nº 14.0018.0025-000, da quadra N/T, do Núcleo Itaim-Seção A, até o Marco 05; deflete à esquerda e segue em linha reta numa distância de **15,00m (quinze metros)** confrontando com o lote 370 P/C, inscrito sob o nº 14.0018.0025-000, da quadra N/T, do Núcleo Itaim-Seção A, até o Marco 06; deflete à esquerda e segue em linha reta numa distância de **34,60m (trinta e quatro metros e sessenta centímetros)** confrontando com o lote 370 P/B, inscrito sob o nº 14.0018.0024-000, da quadra N/T, do Núcleo Itaim-Seção A, até o Marco 07; deflete à esquerda e segue em linha reta numa distância de **10,25m (dez metros e vinte e cinco centímetros)** margeando e fazendo frente para a Rua São Lucas, até encontrar o Marco 01, ponto inicial desta descrição, encerrando-se uma área de 532,80m<sup>2</sup> (quinhentos e trinta e dois metros e oitenta decímetros quadrados).