



Prefeitura Municipal de Ferraz de Vasconcelos  
ESTADO DE SÃO PAULO

**DECRETO Nº 5.480, de 22 de agosto de 2012.**

"Declara de utilidade pública para fins de desapropriação, faixa de servidão de passagem que especifica."

**JORGE ABISSAMRA**, Prefeito da Cidade de Ferraz de Vasconcelos, no uso das atribuições que lhe são conferidas por lei, e a vista do contido no processo interno nº 4/2012 - S.M.H.;

**DECRETA:**


**Art. 1º.** Fica declarada de utilidade pública para fins de desapropriação por via amigável ou judicial, área de terra no loteamento denominado Núcleo Itaim, neste Município, conforme consta dos Croquis e Memoriais Descritivos anexos, que ficam fazendo parte integrante deste Decreto.

**Parágrafo Único.** Referida área destina-se à implantação da Faixa de Servidão de Passagem de rede coletora de esgoto sanitário.

**Art. 2º.** As despesas com a execução do presente Decreto correrão à conta de dotações próprias do orçamento vigente, suplementadas se necessário.

**Art. 3º.** Este Decreto entra em vigor na data de sua publicação.

Palácio da Uva Itália, 22 de agosto de 2012.

  
JORGE ABISSAMRA  
PREFEITO

  
RAQUEL DE MAGALHÃES NASCIMENTO  
SECRETÁRIA MUNICIPAL DE PLANEJAMENTO




*Prefeitura Municipal de Ferraz de Vasconcelos*  
ESTADO DE SÃO PAULO

**Decreto nº 5.480/2012 – fls. 2**

  
JOSÉ GERALDO RAMOS SIQUEIRA  
SECRETÁRIO MUNICIPAL DE HABITAÇÃO

Registrado na Secretaria Municipal de Administração – Divisão de Expediente e Documentação e publicado no Quadro de Editais do Paço Municipal na mesma data

  
MIGUEL CALDERARO GIACOMINI  
SECRETÁRIO MUNICIPAL DE GOVERNO/ADMINISTRAÇÃO



# Prefeitura Municipal de Ferraz de Vasconcelos

ESTADO DE SÃO PAULO

Decreto nº 5.480/2012 – fls.3

## CROQUI

### Anexo I

#### LEGENDA

- - MARCO
- - ÁREA CONSTRÍDA

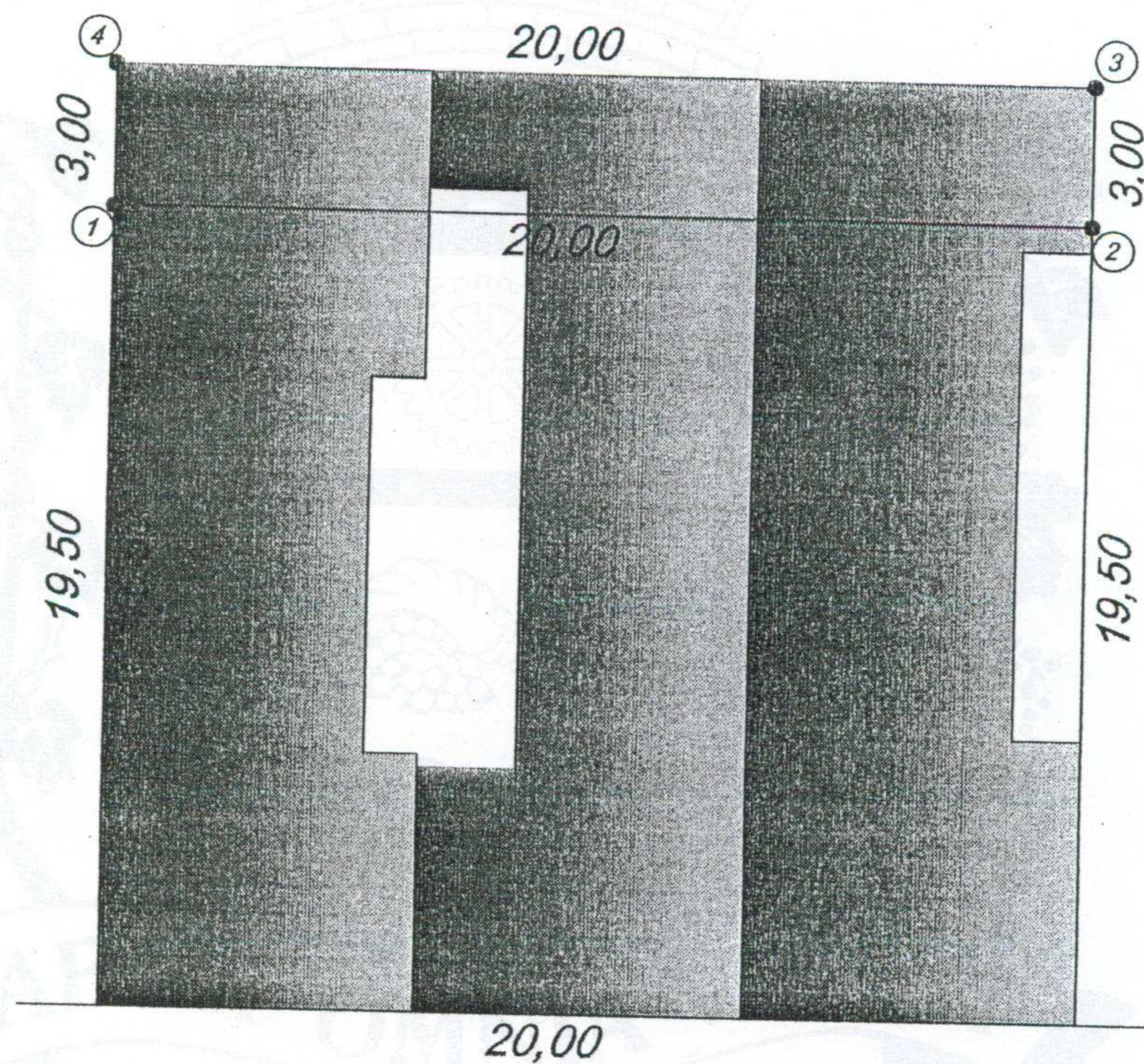
CROQUI DE ÁREA  
ANEXO 1

15.0004.0017-000  
Quadra "F"  
Lote 477

15.0004.0016-000  
Quadra "F"  
Lote 478

15.0008.0003-000  
Quadra 01  
Lote 03

15.0008.0005-000  
Quadra 01  
Lote E.L.



Rua Paulo Falleiros do Nascimento

0 10 20 40m  
ESCALA GRÁFICA

Proprietário: Eustáquio Chaves  
Interessado: PREFEITURA DA CIDADE DE FERRAZ DE VASCONCELOS  
Local: Rua Paulo Falleiros do Nascimento, nº 16  
Ferraz de Vasconcelos - São Paulo  
Quadra: 01 Lote: 04  
Área do Terreno: 390,00 m<sup>2</sup>  
Área Construída: 527,71 m<sup>2</sup>  
Área do Terreno à Desapropriar: 60,00 m<sup>2</sup>  
Área Construída à Desapropriar: 97,67 m<sup>2</sup>

Inscrição Municipal: 15.0008.0004-00



*Prefeitura Municipal de Ferraz de Vasconcelos*  
**ESTADO DE SÃO PAULO**

**Decreto nº 5.480/2012 – fls.4**

**MEMORIAL DESCRITIVO**  
**Anexo 02**

**Proprietário:** Eustáquio Chaves

**Local:** Rua Paulo Falleiros do Nascimento, nº16 – Município de Ferraz de Vasconcelos – SP.

**Inscr. Mun.:** 15.0008.0004-000

**Área do terreno:** 390,00 m<sup>2</sup>

**Área Construída:** 527,71 m<sup>2</sup>

**Área do terreno á Desapropriar:** 60,00 m<sup>2</sup>

**Área Construída á Desapropriar:** 78,33 m<sup>2</sup>

**Quadra:** 01 **Lote:** 04

**Imóvel:** Um terreno situado na Rua Paulo Falleiros do Nascimento, designado **lote 04 quadra 01** constituída de área institucional, Núcleo Itaim, em perímetro urbano do município de Ferraz de Vasconcelos, com a seguinte descrição: O imóvel inicia-se no marco 1 seguindo em linha reta numa distância de 20,00 m, confrontando com o lote remanescente até encontrar o marco 2; daí deflete a esquerda e segue em linha reta numa distância de 3,00 m, confrontando com o lote E.L. quadra 01 até encontrar o marco 3; daí deflete a esquerda e segue em linha reta numa distância de 20,00 m; confrontando com o lote 478 quadra F e lote 477 quadra F; até encontrar o marco 4; daí, deflete a esquerda e segue em linha reta numa distância de 3,00 m; confrontando com o lote 03 da quadra 1 até encontrar com o marco inicial desta descrição, encerrando a área de 60,00 m<sup>2</sup>.



# Prefeitura Municipal de Ferraz de Vasconcelos

ESTADO DE SÃO PAULO

Decreto nº 5.480/2012 – fls.5

LEGENDA

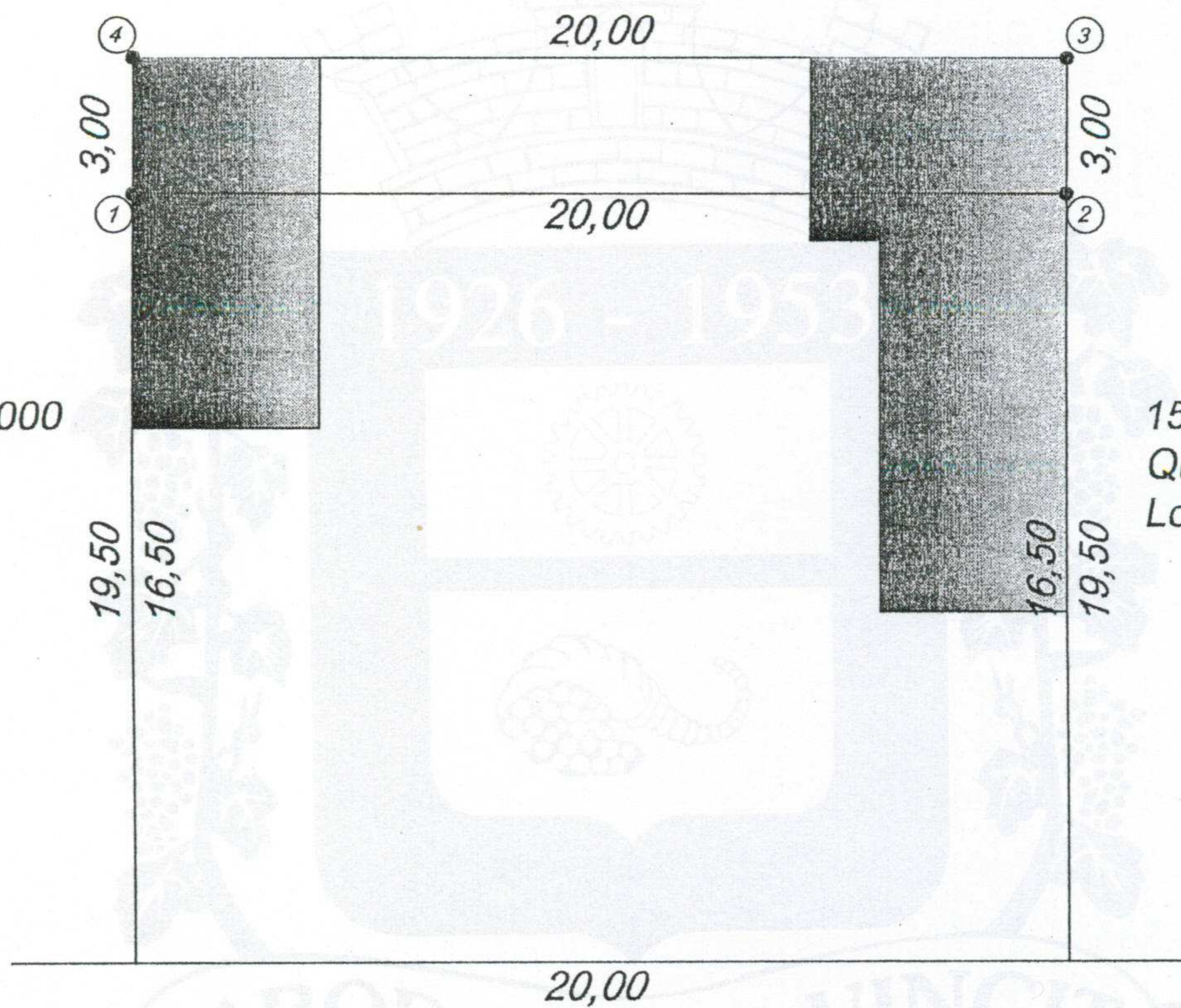
- - MARCO
- - ÁREA CONSTRÍDA

CROQUI DE ÁREA  
ANEXO 3

15.0004.0016-000  
Quadra "F"  
Lote 478

15.0008.0005-000  
Quadra 01  
Lote E.L.

15.0008.0007-000  
Quadra 01  
Lote 06



Rua Paulo Falleiros do Nascimento

0 10 20 40m  
ESCALA GRÁFICA

Proprietário: Eustáquio Chaves  
Interessado: PREFEITURA DA CIDADE DE FERRAZ DE VASCONCELOS  
Local: Rua Paulo Falleiros do Nascimento, nº 33 - 37  
Ferraz de Vasconcelos - São Paulo  
Quadra: 01 Lote: 05  
Área do Terreno: 390,00 m<sup>2</sup>  
Área Construída: 86,00 m<sup>2</sup>  
Área do Terreno à Desapropriar: 60,00 m<sup>2</sup>  
Área Construída à Desapropriar: 28,50 m<sup>2</sup>

Inscrição Municipal: 15.0008.0006-00



*Prefeitura Municipal de Ferraz de Vasconcelos*  
ESTADO DE SÃO PAULO

**Decreto nº 5.480/2012 – fls.6**

MEMORIAL DESCRITIVO  
Anexo 04

**Proprietário:** Eustáquio Chaves  
**Local:** Rua Paulo Falleiros do Nascimento, nº 33 - 37 – Município de Ferraz de Vasconcelos – SP.  
**Inscr. Mun.:** 15.0008.0006-00  
**Área do terreno:** 390,00 m<sup>2</sup>  
**Área Construída:** 86,00 m<sup>2</sup>  
**Área do terreno á Desapropriar:** 60,00 m<sup>2</sup>  
**Área Construída á Desapropriar:** 28,50 m<sup>2</sup>  
**Quadra:** 01 **Lote:** 05

**Imóvel:** Um terreno situado na Rua Paulo Falleiros do Nascimento, designado **lote 05 quadra 01** constituída de área institucional, Núcleo Itaim, em perímetro urbano do município de Ferraz de Vasconcelos, com a seguinte descrição: O imóvel inicia-se no marco 1 seguindo em linha reta numa distância de 20,00 m, confrontando com o lote remanescente até encontrar o marco 2; daí deflete a esquerda e segue em linha reta numa distância de 3,00 m, confrontando com o lote 06 quadra 01 até encontrar o marco 3; daí deflete a esquerda e segue em linha reta numa distância de 20,00 m; confrontando com o lote 478 quadra F; até encontrar o marco 4; daí, deflete a esquerda e segue em linha reta numa distância de 3,00 m; confrontando com o lote E.L. da quadra 1 ate encontrar com o marco inicial desta descrição, encerrando a área de 60,00 m<sup>2</sup>.



# Prefeitura Municipal de Ferraz de Vasconcelos

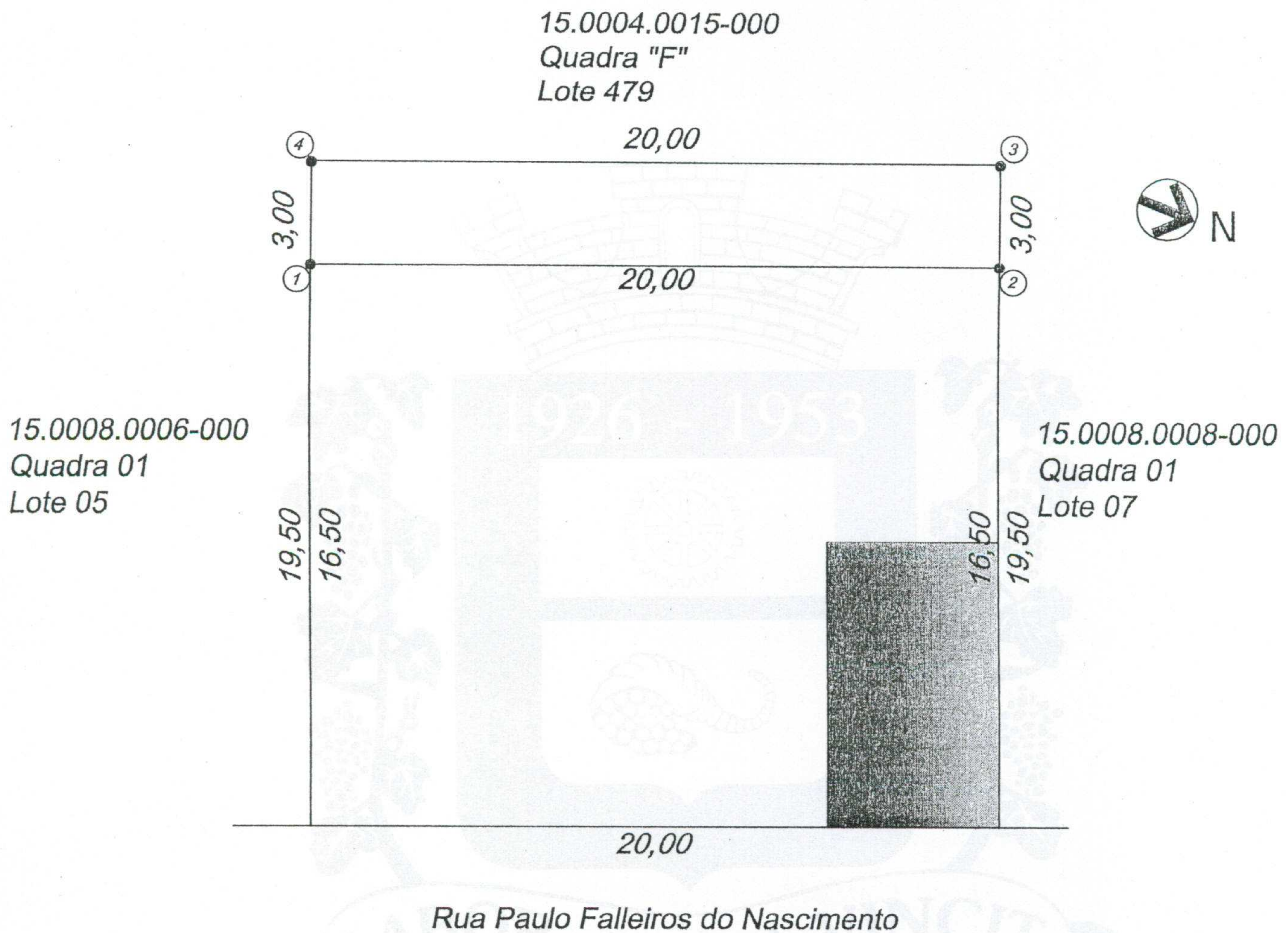
ESTADO DE SÃO PAULO

Decreto nº 5.480/2012 – fls.7

**LEGENDA**

- - MARCO
- - ÁREA CONSTRÍDA

CROQUI DE ÁREA  
ANEXO 5



0 10 20 40m  
ESCALA GRÁFICA

Proprietário: Eustáquio Chaves

Interessado: PREFEITURA DA CIDADE DE FERRAZ DE VASCONCELOS

Local: Rua Paulo Falleiros do Nascimento, nº 43

Ferraz de Vasconcelos - São Paulo

Quadra: 01 Lote: 06

Área do Terreno: 390,00 m<sup>2</sup>

Área Construída: 85,00 m<sup>2</sup>

Área do Terreno à Desapropriar: 60,00 m<sup>2</sup>

Inscrição Municipal: 15.0008.0007-00



*Prefeitura Municipal de Ferraz de Vasconcelos*  
ESTADO DE SÃO PAULO

**Decreto nº 5.480/2012 – fls.8**

MEMORIAL DESCRITIVO  
Anexo 06

**Proprietário:** Eustáquio Chaves  
**Local:** Rua Paulo Falleiros do Nascimento, nº43 – Município de Ferraz de Vasconcelos – SP.  
**Inscr. Mun.:** 15.0008.0007-000  
**Área do terreno:** 390,00 m<sup>2</sup>  
**Área Construída:** 85,00 m<sup>2</sup>  
**Área do terreno a Desapropriar:** 60,00 m<sup>2</sup>  
**Quadra:** 01 **Lote:** 06

**Imóvel:** Um terreno situado na Rua Paulo Falleiros do Nascimento, designado **lote 06 quadra 01** constituída de área institucional, Núcleo Itaim, em perímetro urbano do município de Ferraz de Vasconcelos, com a seguinte descrição: O imóvel inicia-se no marco 1 seguindo em linha reta numa distância de 20,00 m, confrontando com o lote remanescente até encontrar o marco 2; daí deflete a esquerda e segue em linha reta numa distância de 3,00 m, confrontando com o lote 07 quadra 01 até encontrar o marco 3; daí deflete a esquerda e segue em linha reta numa distância de 20,00; confrontando com o lote 479 quadra F; até encontrar o marco 4; daí, deflete a esquerda e segue em linha reta numa distância de 3,00 m; confrontando com o lote 05 da quadra 1 até encontrar com o marco inicial desta descrição, encerrando a área de 60,00 m<sup>2</sup>.



# Prefeitura Municipal de Ferraz de Vasconcelos

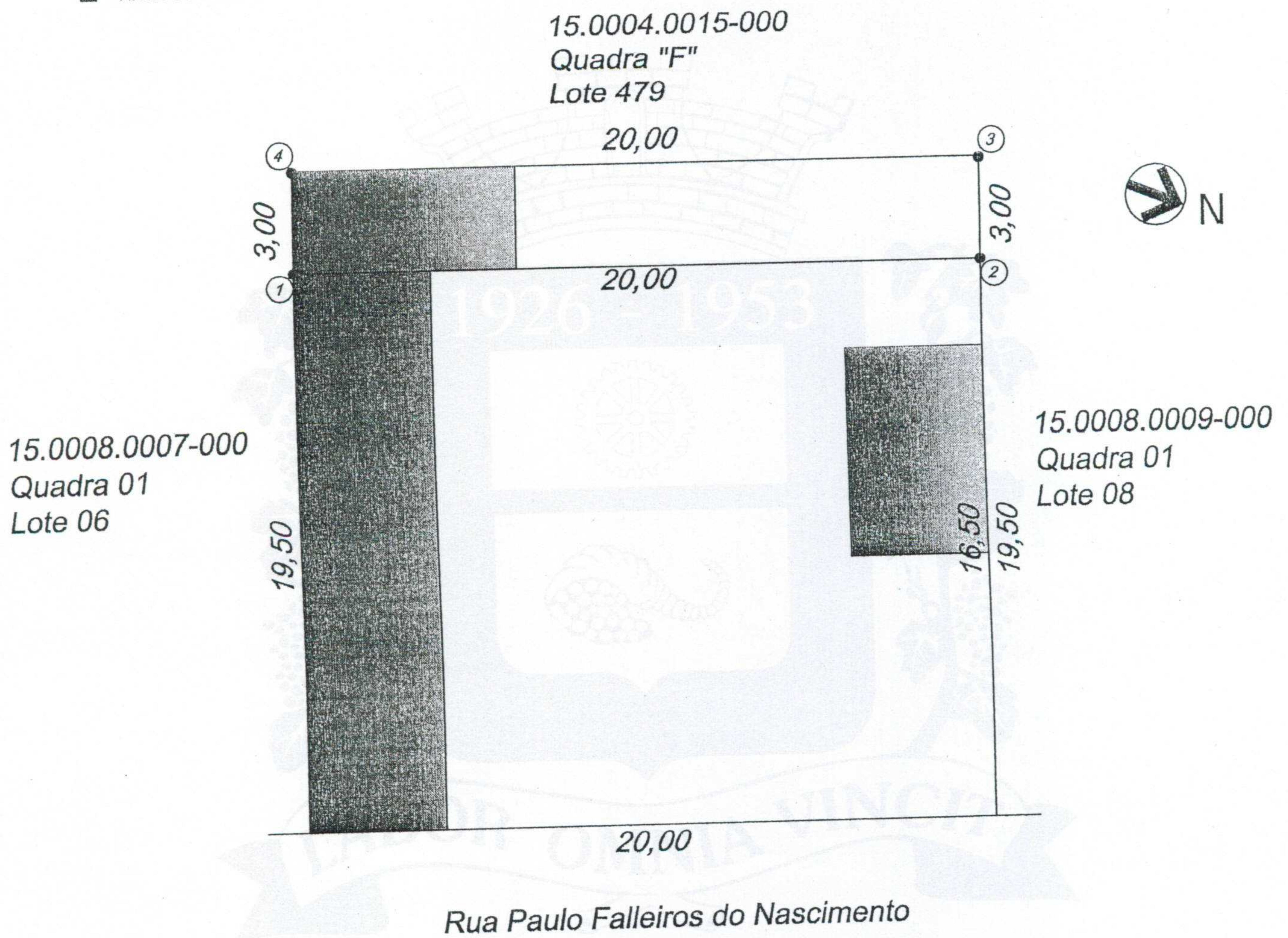
ESTADO DE SÃO PAULO

Decreto nº 5.480/2012 – fls.9

**LEGENDA**

- - MARCO
- - ÁREA CONSTRÍDA

CROQUI DE ÁREA  
ANEXO 7



0 10 20 40m  
ESCALA GRÁFICA

Proprietário: Eustáquio Chaves  
Interessado: PREFEITURA DA CIDADE DE FERRAZ DE VASCONCELOS  
Local: Rua Paulo Falleiros do Nascimento, nº 45  
Ferraz de Vasconcelos - São Paulo  
Quadra: 01 Lote: 07  
Área do Terreno: 390,00 m<sup>2</sup>  
Área Construída: 187,00 m<sup>2</sup>  
Área do Terreno à Desapropriar: 60,00 m<sup>2</sup>  
Área Construída à Desapropriar: 31,50 m<sup>2</sup>

Inscrição Municipal: 15.0008.0008-00



*Prefeitura Municipal de Ferraz de Vasconcelos*  
ESTADO DE SÃO PAULO

**Decreto nº 5.480/2012 – fls.10**

**MEMORIAL DESCRITIVO**  
**Anexo 08**

**Proprietário:** Eustáquio Chaves  
**Local:** Rua Paulo Falleiros do Nascimento, nº45 – Município de Ferraz de Vasconcelos – SP.  
**Inscr. Mun.:** 15.0008.0008-000  
**Área do terreno:** 390,00 m<sup>2</sup>  
**Área Construída:** 187,00 m<sup>2</sup>  
**Área do terreno á Desapropriar:** 60,00 m<sup>2</sup>  
**Área Construída á Desapropriar:** 31,50 m<sup>2</sup>  
**Quadra:** 01 **Lote:** 07

**Imóvel:** Um terreno situado na Rua Paulo Falleiros do Nascimento, designado **lote 07 quadra 01** constituída de área institucional, Núcleo Itaim, em perímetro urbano do município de Ferraz de Vasconcelos, com a seguinte descrição: O imóvel inicia-se no marco 1 seguindo em linha reta numa distância de 20,00 m, confrontando com o lote remanescente até encontrar o marco 2; daí deflete a esquerda e segue em linha reta numa distância de 3,00 m, confrontando com o lote 08 quadra 01 até encontrar o marco 3; daí deflete a esquerda e segue em linha reta numa distância de 20,00 m; confrontando com o lote 479 quadra F; até encontrar o marco 4; daí, deflete a esquerda e segue em linha reta numa distância de 3,00 m; confrontando com o lote 06 da quadra 1 até encontrar com o marco inicial desta descrição, encerrando a área de 60,00 m<sup>2</sup>.



# Prefeitura Municipal de Ferraz de Vasconcelos

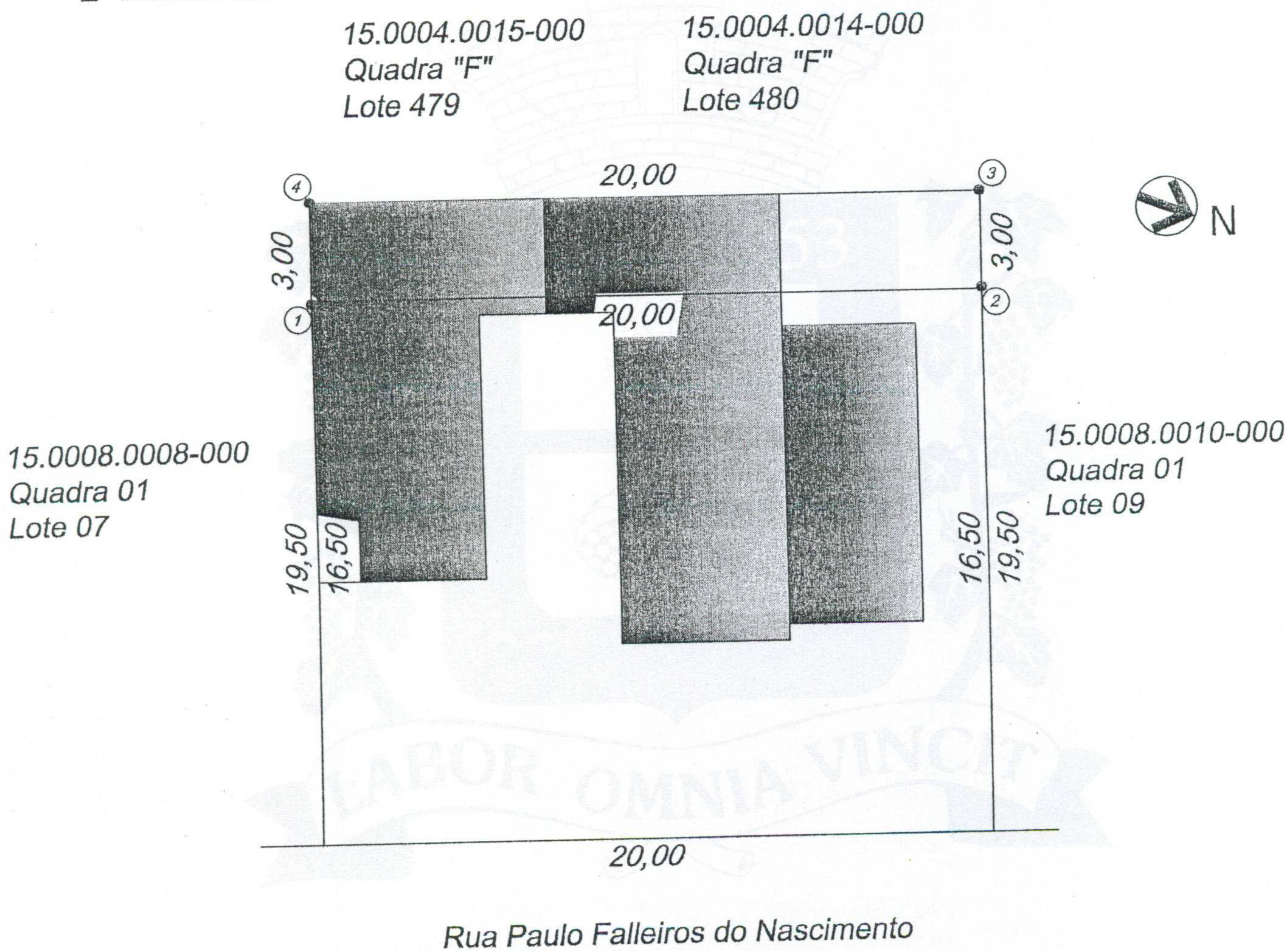
ESTADO DE SÃO PAULO

Decreto nº 5.480/2012 - fls.11

## LEGENDA

- - MARCO
- - ÁREA CONSTRÍDA

CROQUI DE ÁREA  
ANEXO 9



0 10 20 40m  
ESCALA GRÁFICA

Proprietário: Eustáquio Chaves  
Interessado: PREFEITURA DA CIDADE DE FERRAZ DE VASCONCELOS  
Local: Rua Paulo Falleiros do Nascimento, nº 51 - 53 - 55  
Ferraz de Vasconcelos - São Paulo  
Quadra: 01 Lote: 08  
Área do Terreno: 390,00 m<sup>2</sup>  
Área Construída: 274,00 m<sup>2</sup>  
Área do Terreno à Desapropriar: 60,00 m<sup>2</sup>  
Área Construída à Desapropriar: 84,00 m<sup>2</sup>

Inscrição Municipal: 15.0008.0009-00



*Prefeitura Municipal de Ferraz de Vasconcelos*  
ESTADO DE SÃO PAULO

**Decreto nº 5.480/2012 – fls.12**

MEMORIAL DESCRITIVO  
Anexo 10

**Proprietário:** Eustáquio Chaves

**Local:** Rua Paulo Falleiros do Nascimento, nº 51 - 53 - 55 – Município de Ferraz de Vasconcelos – SP.

**Inscr. Mun.:** 15.0008.0009-000

**Área do terreno:** 390,00 m<sup>2</sup>

**Área Construída:** 274,00 m<sup>2</sup>

**Área do terreno á Desapropriar:** 60,00 m<sup>2</sup>

**Área Construída á Desapropriar:** 84,00 m<sup>2</sup>

**Quadra:** 01 **Lote:** 08

**Imóvel:** Um terreno situado na Rua Paulo Falleiros do Nascimento, designado **lote 08 quadra 01** constituída de área institucional, Núcleo Itaim, em perímetro urbano do município de Ferraz de Vasconcelos, com a seguinte descrição: O imóvel inicia-se no marco 1 seguindo em linha reta numa distância de 20,00 m, confrontando com o lote remanescente até encontrar o marco 2; daí deflete a esquerda e segue em linha reta numa distância de 3,00 m, confrontando com o lote 09 quadra 01 até encontrar o marco 3; daí deflete a esquerda e segue em linha reta numa distância de 20,00 m; confrontando com os lote 480 quadra F e lote 479 quadra F; até encontrar o marco 4; daí, deflete a esquerda e segue em linha reta numa distância de 3,00 m; confrontando com o lote 07 da quadra 1 ate encontrar com o marco inicial desta descrição, encerrando a área de 60,00 m<sup>2</sup>.



# Prefeitura Municipal de Ferraz de Vasconcelos

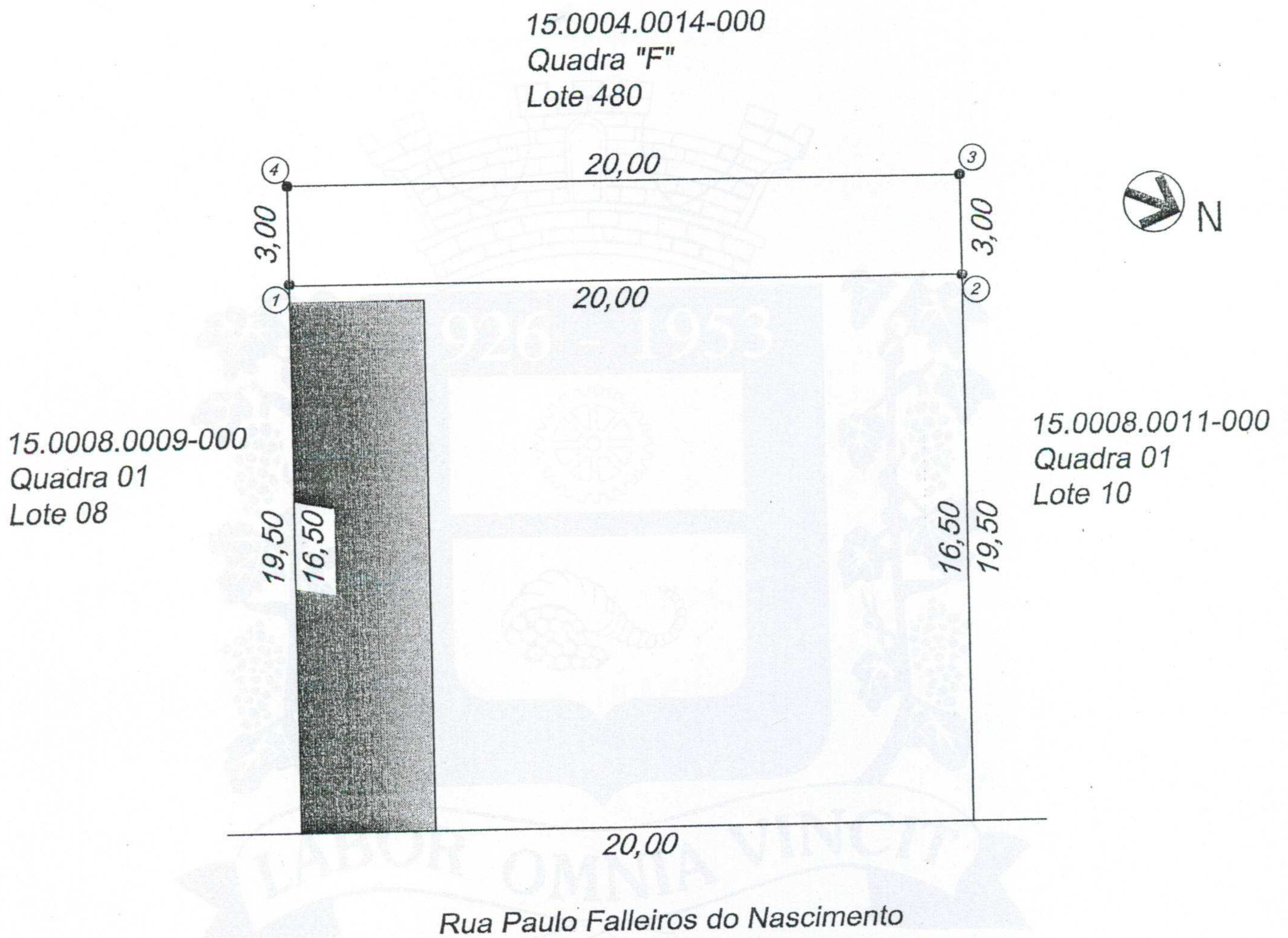
ESTADO DE SÃO PAULO

Decreto nº 5.480/2012 – fls.13

**LEGENDA**

- - MARCO
- - ÁREA CONSTRÍDA

CROQUI DE ÁREA  
ANEXO 11



0 10 20 40m  
ESCALA GRÁFICA

Proprietário: Eustáquio Chaves  
Interessado: PREFEITURA DA CIDADE DE FERRAZ DE VASCONCELOS  
Local: Rua Paulo Falleiros do Nascimento, nº 57  
Ferraz de Vasconcelos - São Paulo  
Quadra: 01 Lote: 09  
Área do Terreno: 390,00 m<sup>2</sup>  
Área Construída: 64,00 m<sup>2</sup>  
Área do Terreno à Desapropriar: 60,00 m<sup>2</sup>

Inscrição Municipal: 15.0008.0010-00



*Prefeitura Municipal de Ferraz de Vasconcelos*  
**ESTADO DE SÃO PAULO**

**Decreto nº 5.480/2012 – fls.14**

**MEMORIAL DESCRITIVO**  
**Anexo 12**

**Proprietário:** Eustáquio Chaves

**Local:** Rua Paulo Falleiros do Nascimento, nº57 – Município de Ferraz de Vasconcelos – SP.

**Inscr. Mun.:** 15.0008.0010-000

**Área do terreno:** 390,00 m<sup>2</sup>

**Área Construída:** 64,00 m<sup>2</sup>

**Área do terreno á Desapropriar:** 60,00 m<sup>2</sup>

**Quadra:** 01 **Lote:** 09

**Imóvel:** Um terreno situado na Rua Paulo Falleiros do Nascimento, designado **lote 09 quadra 01** constituída de área institucional, Núcleo Itaim, em perímetro urbano do município de Ferraz de Vasconcelos, com a seguinte descrição: O imóvel inicia-se no marco 1 seguindo em linha reta numa distância de 20,00 m, confrontando com o lote remanescente até encontrar o marco 2; daí deflete a esquerda e segue em linha reta numa distância de 3,00 m, confrontando com o lote 10 quadra 01 até encontrar o marco 3; daí deflete a esquerda e segue em linha reta numa distância de 20,00 m; confrontando com o lote 480 quadra F; até encontrar o marco 4; daí, deflete a esquerda e segue em linha reta numa distância de 3,00 m; confrontando com o lote 08 da quadra 1 ate encontrar com o marco inicial desta descrição, encerrando a área de 60,00 m<sup>2</sup>.



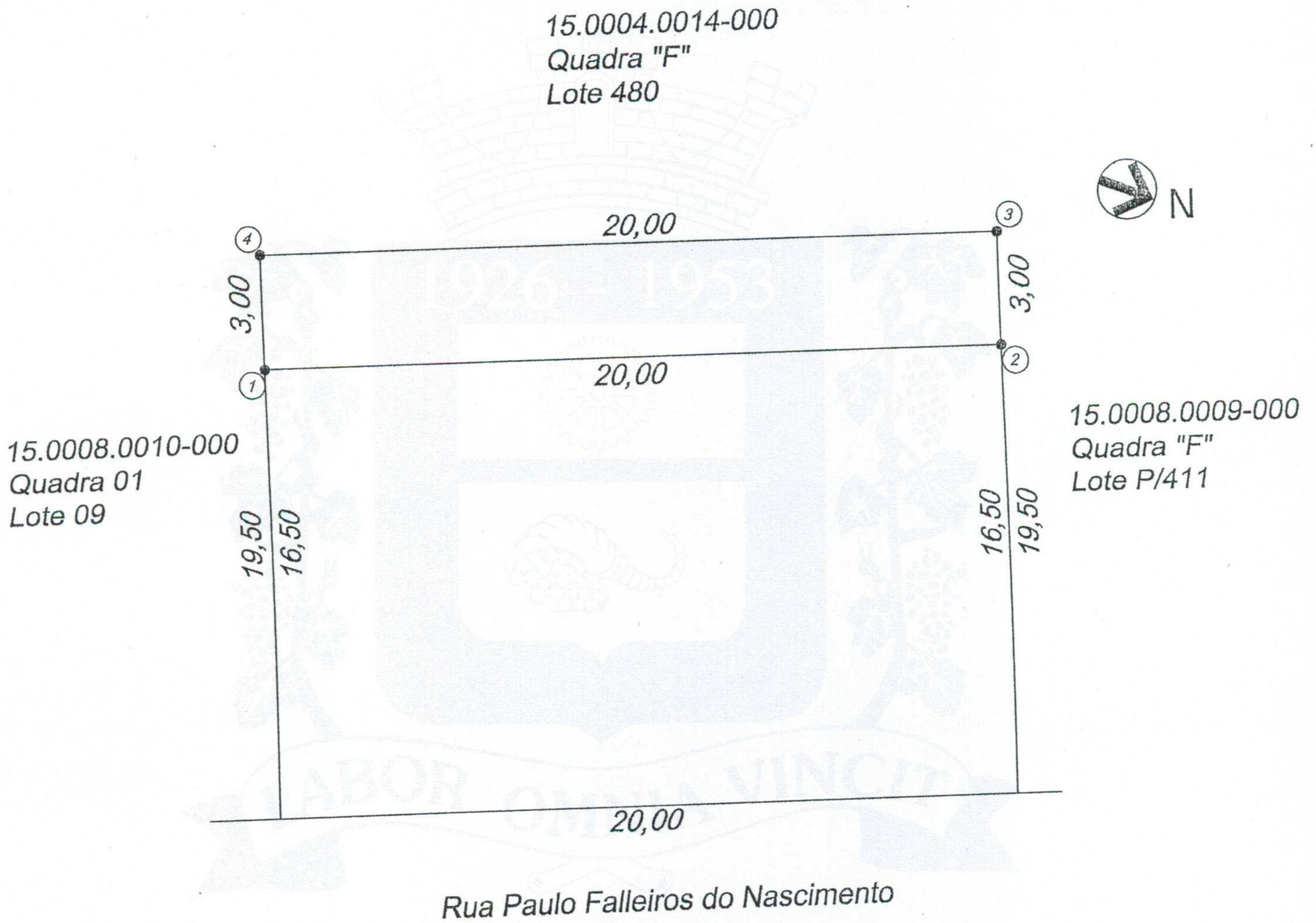
Prefeitura Municipal de Ferraz de Vasconcelos  
ESTADO DE SÃO PAULO

Decreto nº 5.480/2012 – fls.15

LEGENDA

● - MARCO

CROQUI DE ÁREA  
ANEXO 13



0 10 20 40m  
ESCALA GRÁFICA

Proprietário: Eustáquio Chaves  
Interessado: PREFEITURA DA CIDADE DE FERRAZ DE VASCONCELOS  
Local: Rua Paulo Falleiros do Nascimento  
Ferraz de Vasconcelos - São Paulo  
Quadra: 01 Lote: 10  
Área do Terreno: 310,00 m<sup>2</sup>  
Área do Terreno à Desapropriar: 60,00 m<sup>2</sup>

Inscrição Municipal: 15.0008.0011-00



*Prefeitura Municipal de Ferraz de Vasconcelos*  
**ESTADO DE SÃO PAULO**

**Decreto nº 5.480/2012 – fls.16**

**MEMORIAL DESCRITIVO**

**Anexo 14**

**Proprietário:** Eustáquio Chaves

**Local:** Rua Paulo Falleiros do Nascimento – Município de Ferraz de Vasconcelos – SP.

**Inscr. Mun.:** 15.0008.0011-000

**Área do terreno:** 310,00 m<sup>2</sup>

**Área do terreno á Desapropriar:** 60,00 m<sup>2</sup>

**Quadra:** 01 **Lote:** 10

**Imóvel:** Um terreno situado na Rua Paulo Falleiros do Nascimento, designado **lote 10 quadra 01** constituída de área institucional, Núcleo Itaim, em perímetro urbano do município de Ferraz de Vasconcelos, com a seguinte descrição: O imóvel inicia-se no marco 1 seguindo em linha reta numa distância de 20,00 m, confrontando com o lote remanescente até encontrar o marco 2; daí deflete a esquerda e segue em linha reta numa distância de 3,00 m, confrontando com o lote P/411 quadra F até encontrar o marco 3; daí deflete a esquerda e segue em linha reta numa distância de 20,00 m; até encontrar o marco 4, confrontando com o lote 480 quadra F, daí, deflete a esquerda e segue em linha reta numa distância de 3,00 m, confrontando com o lote 09 da quadra 1 ate encontrar com o marco inicial desta descrição, encerrando a área de 60,00 m<sup>2</sup>.



# Prefeitura Municipal de Ferraz de Vasconcelos


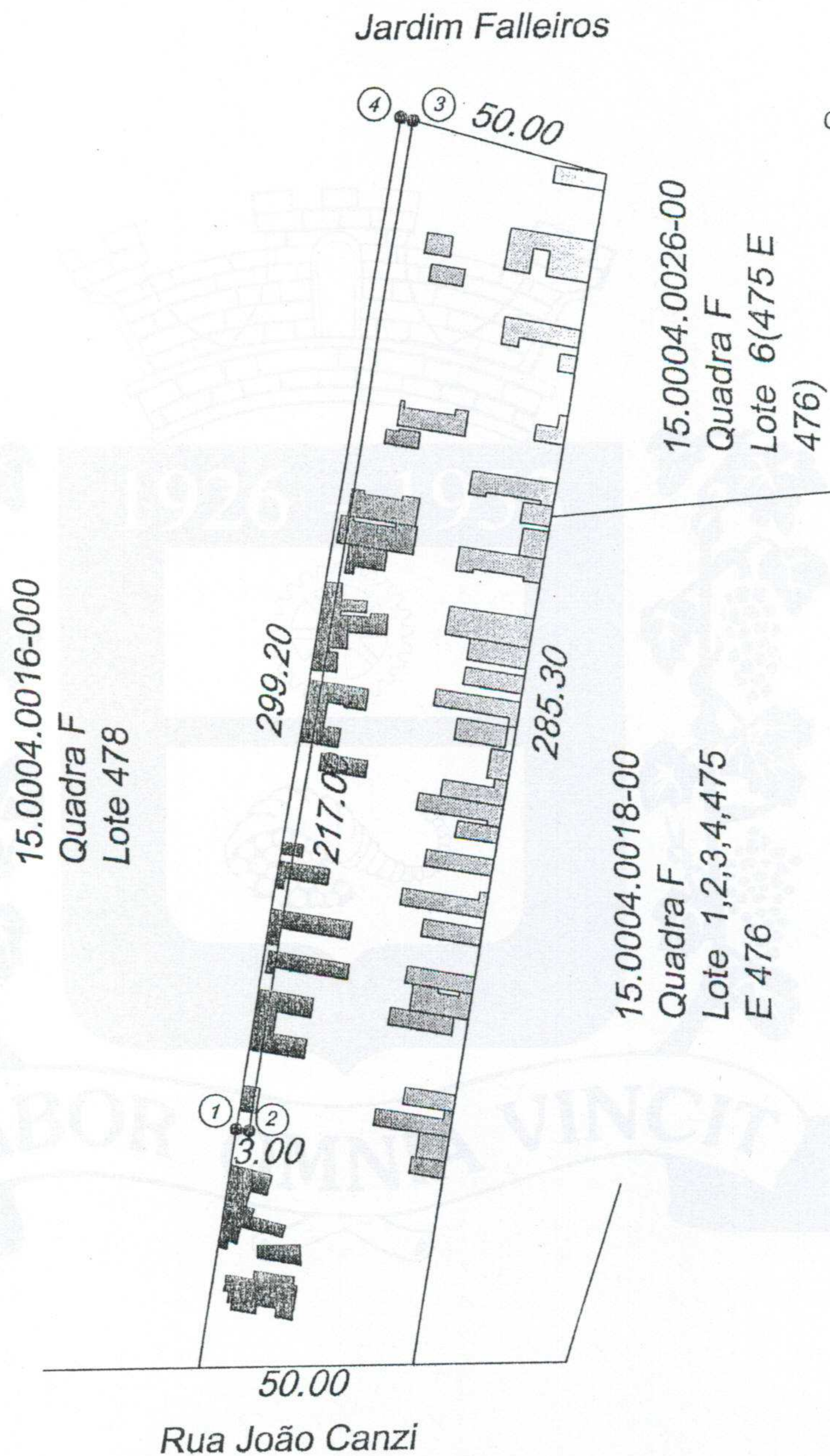
ESTADO DE SÃO PAULO

Decreto nº 5.480/2012 – fls.17

### LEGENDA

- - MARCO
- - ÁREA CONSTRÍDA

CROQUI DE ÁREA  
ANEXO 15



Proprietário: Rachel Coehm Correia de Campos  
Interessado: PREFEITURA DA CIDADE DE FERRAZ DE VASCONCELOS  
Local: Rua João Canzi, 80  
Ferraz de Vasconcelos - São Paulo  
Quadra: F Lote: 477  
Área do Terreno: 14.360,00 m<sup>2</sup>  
Área Construída: 4.545,38 m<sup>2</sup>  
Área do Terreno à Desapropriar: 714,62 m<sup>2</sup>  
Área Construída à Desapropriar: 253,08 m<sup>2</sup>

Inscrição Municipal: 15.0004.0017-000



*Prefeitura Municipal de Ferraz de Vasconcelos*  
**ESTADO DE SÃO PAULO**

**Decreto nº 5.480/2012 – fls.18**

**MEMORIAL DESCRITIVO**

**Anexo 16**

**Proprietário:** Rachel Coehm Correia de Campos

**Interessado:** PREFEITURA MUNICIPAL DE FERRAZ DE VASCONCELOS

**Local:** Rua João Canzi – Núcleo Itaim – Município de Ferraz de Vasconcelos – SP.

**Inscr. Mun.:** 15.0004.0017-000

**Área do Lote:** 14.360,00 m<sup>2</sup>.

**Área Construída:** 4.545,38m<sup>2</sup>.

**Área a Desapropriar:** 714,62 m<sup>2</sup>.

**Área Construída a Desapropriar:** 253,08 m<sup>2</sup>.

**Quadra:** F **Lote:** 477

**Imóvel:** Um terreno situado na Rua João Canzi, 80, designado **lote 477 e quadra F** constituída de área institucional, Núcleo Itaim, em perímetro urbano do município de Ferraz de Vasconcelos, com a seguinte descrição: O imóvel inicia-se no marco 1 seguindo em linha reta numa distância de 3,00m, confrontando com o lote remanescente até encontrar o marco 2; daí, deflete a esquerda e segue em linha diagonal numa distância de 217,00 m, confrontando com o lote remanescente até encontrar o marco 3; daí deflete a esquerda e segue em linha diagonal numa distância de 3,00 m, confrontando neste segmento com o Jardim Falleiros até encontrar o marco 4; daí, deflete a esquerda e segue em linha diagonal numa distância de 217,00 m, confrontando com o lote 478 da quadra F ate encontrar com o marco inicial desta descrição, encerrando a área de 714,62 m<sup>2</sup>.



# Prefeitura Municipal de Ferraz de Vasconcelos

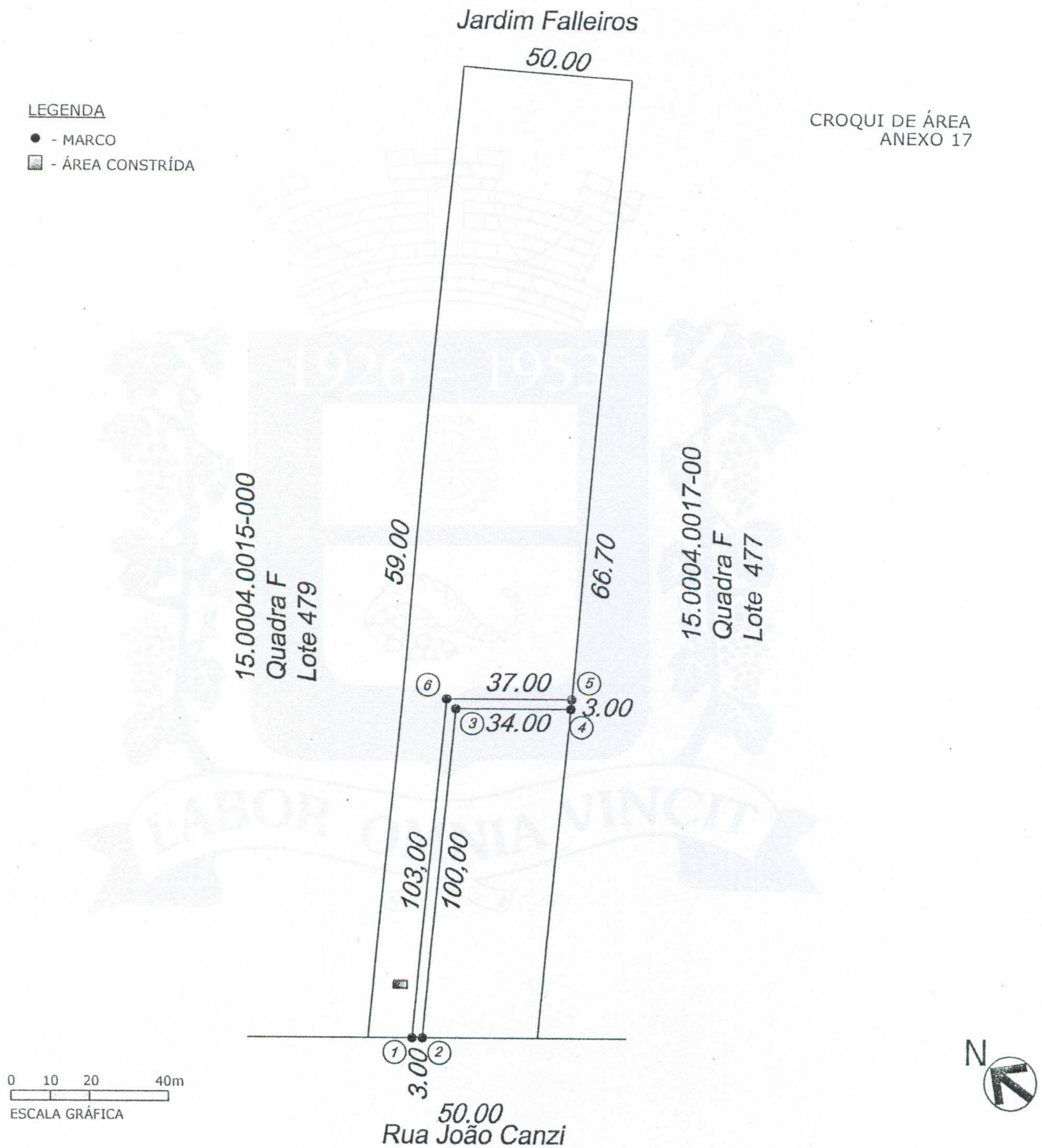
## ESTADO DE SÃO PAULO

Decreto nº 5.480/2012 – fls.19

### LEGENDA

- - MARCO
- - ÁREA CONSTRÍDA

CROQUI DE ÁREA  
ANEXO 17



Proprietário: Joaquim Sallas Canovas  
Interessado: PREFEITURA DA CIDADE DE FERRAZ DE VASCONCELOS  
Local: Rua João Canzi, 100  
Ferraz de Vasconcelos - São Paulo  
Quadra: F Lote: 478  
Área do Terreno: 14.555,00 m<sup>2</sup>  
Área Construída: 28,50 m<sup>2</sup>  
Área do Terreno à Desapropriar: 410,96 m<sup>2</sup>

Inscrição Municipal: 15.0004.0016-000



*Prefeitura Municipal de Ferraz de Vasconcelos*  
ESTADO DE SÃO PAULO

**Decreto nº 5.480/2012 – fls.20**

MEMORIAL DESCRITIVO

Anexo 18

**Proprietário:** Joaquim Sallas Canovas

**Interessado:** PREFEITURA MUNICIPAL DE FERRAZ DE VASCONCELOS

**Local:** Rua João Canzi – Núcleo Itaim – Município de Ferraz de Vasconcelos – SP.

**Inscr. Mun.:** 15.0004.0016-000

**Área do Lote:** 14.55,00 m<sup>2</sup>.

**Área Construída:** 28,50m<sup>2</sup>.

**Área a Desapropriar:** 410,96 m<sup>2</sup>.

**Quadra:** F **Lote:** 478

**Imóvel:** Um terreno situado na Rua João Canzi,100, designado **lote 478** e **quadra F** constituída de área institucional, Núcleo Itaim, em perímetro urbano do município de Ferraz de Vasconcelos, com a seguinte descrição: O imóvel inicia-se no marco 1 seguindo em linha reta numa distância de 3,00m, confrontando com a Rua João Canzi até encontrar o marco 2; daí, deflete a esquerda e segue em linha diagonal numa distância de 100,00 m, confrontando com o lote remanescente até encontrar o marco 3; daí deflete a esquerda e segue em linha reta numa distância de 34,00 m, confrontando neste segmento com o lote remanescente até encontrar o marco 4; daí, deflete a esquerda e segue em linha diagonal numa distância de 3,00 m, confrontando com o lote 477 da quadra F ate encontrar com o marco 5; daí, deflete a esquerda e segue em linha reta numa distância de 37,00 m, confrontando com o lote remanescente ate encontrar com o marco 6; daí, deflete a esquerda e segue em linha diagonal numa distância de 103,00 m, confrontando com o lote remanescente ate encontrar com o marco inicial desta descrição, encerrando a área de 410,96 m<sup>2</sup>.