



Prefeitura Municipal de Ferraz de Vasconcelos
ESTADO DE SÃO PAULO

DECRETO N° 5.603, de 3 de outubro de 2013.

"Dispõe sobre correção de "Croqui e Memorial Descritivo", constantes do Decreto n° 5.026/2008."

ACIR DOS SANTOS, Prefeito da Cidade de Ferraz de Vasconcelos, no uso das atribuições que lhe são conferidas por lei, e a vista do contido no processo interno n° 101/2013 - S.M.P.;


DECRETA:


Art. 1º. Ficam corrigidos através deste Decreto, "Croqui e Memorial Descritivo", constantes do Decreto n° 5.026, de 29 de agosto de 2008, que versa sobre doação de área e dá outras providências, cuja Inscrição Municipal é de n° 15.0010.0065-000.

Parágrafo Único. Fica fazendo parte integrante deste Decreto, os anexos I e II "Croqui e Memorial Descritivo".

Art. 2º. Este Decreto entra em vigor na data de sua publicação, continuando em vigor o Decreto n° 5.026/2008.

Palácio da Uva Itália, 3 de outubro de 2013.


ACIR DOS SANTOS
(ACIR FILLÓ)
PREFEITO


JOÃO MATIAS DOS SANTOS
SECRETÁRIO MUNICIPAL DE PLANEJAMENTO


JURACY FERREIRA DA SILVA
SECRETÁRIO MUNICIPAL DE GOVERNO

Registrado na Secretaria Municipal de Administração - Divisão de Expediente e Documentação e publicado no Quadro de Editais do Paço Municipal na mesma data.


ARNALDO ANTUNES DE SOUZA
SECRETÁRIO MUNICIPAL DE ADMINISTRAÇÃO



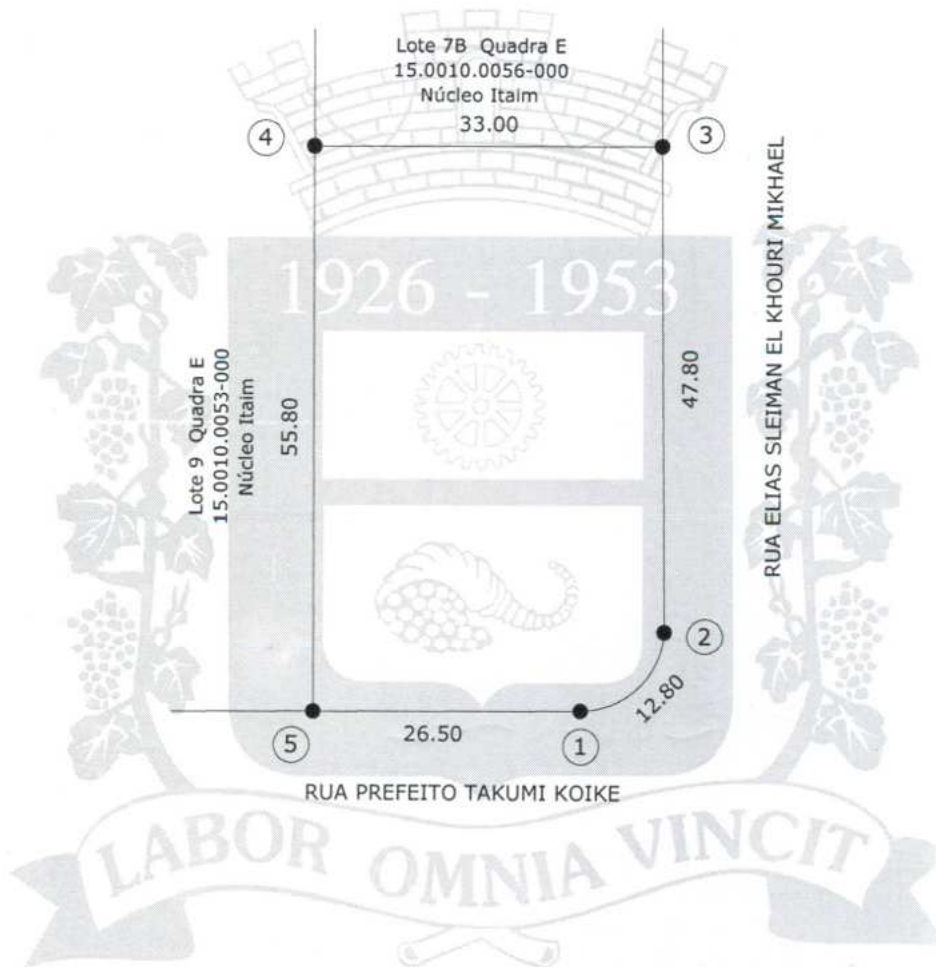
Prefeitura Municipal de Ferraz de Vasconcelos
ESTADO DE SÃO PAULO

Decreto nº 5.603/2013 - fls.2

LEGENDA

● - MARCO

CROQUI DE ÁREA
ANEXO 01



ESCALA GRÁFICA



Proprietário: PREFEITURA MUNICIPAL DE FERRAZ DE VASCONCELOS
Interessado: I.B.F. DE BASTOS-EPP
Local: RUA PREFEITO TAKUMI KOIKE - Lote 7A Quadra E - Núcleo Itaim
Ferraz de Vasconcelos - São Paulo
Quadra: E Lote: 7A Inscrição Municipal: 15.0010.0065-000
Área do Terreno: 1.933,40m² Área Construída: N/T



Prefeitura Municipal de Ferraz de Vasconcelos
ESTADO DE SÃO PAULO

Decreto nº 5.603/2013 – fls.3

MEMORIAL DESCRITIVO
ANEXO 02

Proprietário: **PREFEITURA MUNICIPAL DE FERRAZ DE VASCONCELOS**

Interessado: **I.B.F. DE BASTOS - EPP**

Local: **Rua Prefeito Takumi Koike - Lote 7A - Quadra E – Núcleo Itaim - Ferraz de Vasconcelos – São Paulo**

Quadra: E Lote: 7A

Inscrição Municipal: **15.0010.0065-000**

Área Terreno: **1.933,40 m²**

Área Construída: **N/T**

O imóvel inicia-se no marco 01 deflete à esquerda em linha curva numa distância de 12,80m (doze metros e oitenta centímetros) confrontando com a confluência da Rua Prefeito Takumi Koike com Rua Elias Sleiman El Khouri Mikhael até o marco 02; segue em linha reta numa distância de 47,80m (quarenta e sete metros e oitenta centímetros) margeando e fazendo frente para a Rua 1 até o marco 03; deflete à esquerda em linha reta numa distância de 33,00m (trinta e três metros) confrontando com o lote 7B, inscrito sob nº15.0010.0056-000, da quadra E do Núcleo Itaim até o marco 04; deflete à esquerda em linha reta numa distância de 55,80m (cinquenta e cinco metros e oitenta centímetros) confrontando com o lote 9, inscrito sob nº15.0010.0053-000, da quadra E do Núcleo Itaim até o marco 05; deflete à esquerda e segue em linha reta numa distância de 26,50m (vinte e seis metros e cinquenta centímetros) margeando e fazendo frente para a Rua Prefeito Takumi Koike até o marco 01, ponto inicial desta descrição, encerrando uma área de 1.933,40m² (um mil, novecentos e trinta e três metros e quarenta decímetros quadrados).