



# Prefeitura Municipal de Ferraz de Vasconcelos

ESTADO DE SÃO PAULO

**DECRETO Nº 5.637, de 3 de fevereiro de 2014.**

"Declara de utilidade pública para fins de desapropriação, bens imóveis destinados a **IMPLANTAÇÃO PROJETO SOCIAL**".

**ACIR DOS SANTOS**, Prefeito do Município de Ferraz de Vasconcelos, no uso das atribuições que lhe são conferidas por lei, e a vista do contido no processo interno nº 17.475/2013;

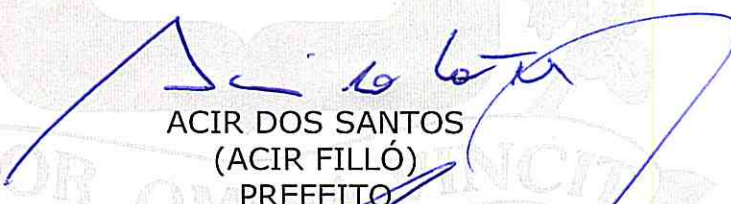
## **DECRETA:**

**Art. 1º.** Fica declarado de utilidade pública, para fins de desapropriação por via amigável ou judicial, imóveis situados na Rua Itaprata, lote 53, Quadra P, e Av. Maria Joaquina de Abreu, Lotes 52 e 61, Quadra P, do loteamento denominado Jardim Soeiro, destinado à **IMPLANTAÇÃO PROJETO SOCIAL**, conforme Memoriais Descritivos e Croquis, Anexos I ao VI, parte integrantes deste Decreto.

**Art. 2º.** O ônus da aquisição, objeto do presente Decreto correrá á conta de verbas orçamentárias, suplementadas se necessário.

**Art. 3º.** Este Decreto entra em vigor na data de sua publicação.

Palácio da Uva Itália, 3 de fevereiro de 2014.

  
ACIR DOS SANTOS  
(ACIR FILLÓ)  
PREFEITO

  
JURACY FERREIRA DA SILVA  
SECRETÁRIO MUNICIPAL DE GOVERNO

  
SILAS FARIA DE SOUZA  
SECRETÁRIO MUNICIPAL DE PLANEJAMENTO

Registrado na Secretaria Municipal de Administração – Divisão de Expediente e Documentação e publicado no Quadro de Editais do Paço Municipal na mesma data.

  
ARNALDO ANTUNES DE SOUZA  
SECRETÁRIO MUNICIPAL DE ADMINISTRAÇÃO



# Prefeitura Municipal de Ferraz de Vasconcelos

ESTADO DE SÃO PAULO

Decreto nº 5.637/2014 - fls.6

## MEMORIAL DESCRITIVO

### ANEXO V

**Proprietário:** Antonio Meliti e outros.

**Interessado:** Prefeitura Municipal de Ferraz de Vasconcelos.

**Local:** Rua Maria J. de Abreu, nº s/nº - Loteamento: Jardim Soeiro - Município de Ferraz de Vasconcelos-SP.

**Quadra:** P - **Lote:** 61.

**Inscr. Mun.:** 14.0013.0007-000.

**Área do terreno:** 1.510,00m<sup>2</sup>.

**Área construída:** - - -

**Área do terreno a desapropriar:** 1.510,00m<sup>2</sup>.

Inicia-se no marco 1 e segue em linha reta numa distância de 40,00m. (quarenta metros), confrontando com a Rua Maria J. de Abreu, até encontrar o marco 2; vira à esquerda e segue em linha sinuosa numa distância de 52,00m (cinquenta e dois metros), confrontando com Córrego Itaim, até encontrar o marco 3; vira à esquerda e segue em linha reta numa distância de 63,00m. (sessenta e três metros), confrontando com o Lote 62, da Quadra P, inscrito sob nº 14.0013.0008-000, até encontrar o marco 4, vira à esquerda e segue em linha reta numa distância de 15,00m (quinze metros), confrontando com a Travessa Sargento João B. Silva, até encontrar o marco 1, ponto inicial desta descrição, encerrando uma área de 1.510,00m<sup>2</sup>. (mil quinhentos e dez metros quadrados).



# *Prefeitura Municipal de Ferraz de Vasconcelos*

**ESTADO DE SÃO PAULO**

**Decreto nº 5.637/2014 - fls.4**

## **MEMORIAL DESCRITIVO**

### **ANEXO III**

**Proprietário:** Antonio Meliti e outros.

**Interessado:** Prefeitura Municipal de Ferraz de Vasconcelos.

**Local:** Maria J. de Abreu, nº s/nº - Loteamento: Jardim Soeiro - Município de Ferraz de Vasconcelos-SP.

**Quadra:** P - Lote: 52.

**Inscr. Mun.:** 14.0013.0006-000.

**Área do terreno:** 810,00m<sup>2</sup>.

**Área construída:** - - -

**Área do terreno a desapropriar:** 810,00m<sup>2</sup>.

Inicia-se no marco 1 e segue em linha reta numa distância de 28,20m. (vinte e oito metros e vinte centímetros), confrontando com a Rua Maria J. de Abreu, até encontrar o marco 2; vira à esquerda e segue em linha reta numa distância de 20,00m (vinte seis metros), confrontando com a Rua Itaprata, até encontrar o marco 3; vira à esquerda e segue em linha reta numa distância de 37,00m. (trinta e sete metros), confrontando com o Lote 53, da Quadra P, inscrito sob nº 14.0013.0005-000, até encontrar o marco 4, vira à esquerda e segue em linha sinuosa numa distância de 30,00m (trinta metros), confrontando com Córrego Itaim, até encontrar o marco 1, ponto inicial desta descrição, encerrando uma área de 810,00m<sup>2</sup>. (oitocentos e dez metros quadrados).



# Prefeitura Municipal de Ferraz de Vasconcelos

ESTADO DE SÃO PAULO

Decreto nº 5.637/2014 - fls.5

## CROQUI

### ANEXO IV

Proprietário: Antonio Meliti e outros.

Compromissário: ---

Interessado: Prefeitura Municipal de Ferraz de Vasconcelos.

Local: Rua Itaprata, s/nº - Jardim Soeiro - Ferraz de Vasconcelos - São Paulo

Quadra: P Lote: 52 Inscrição Municipal: 14.0013.0006-000

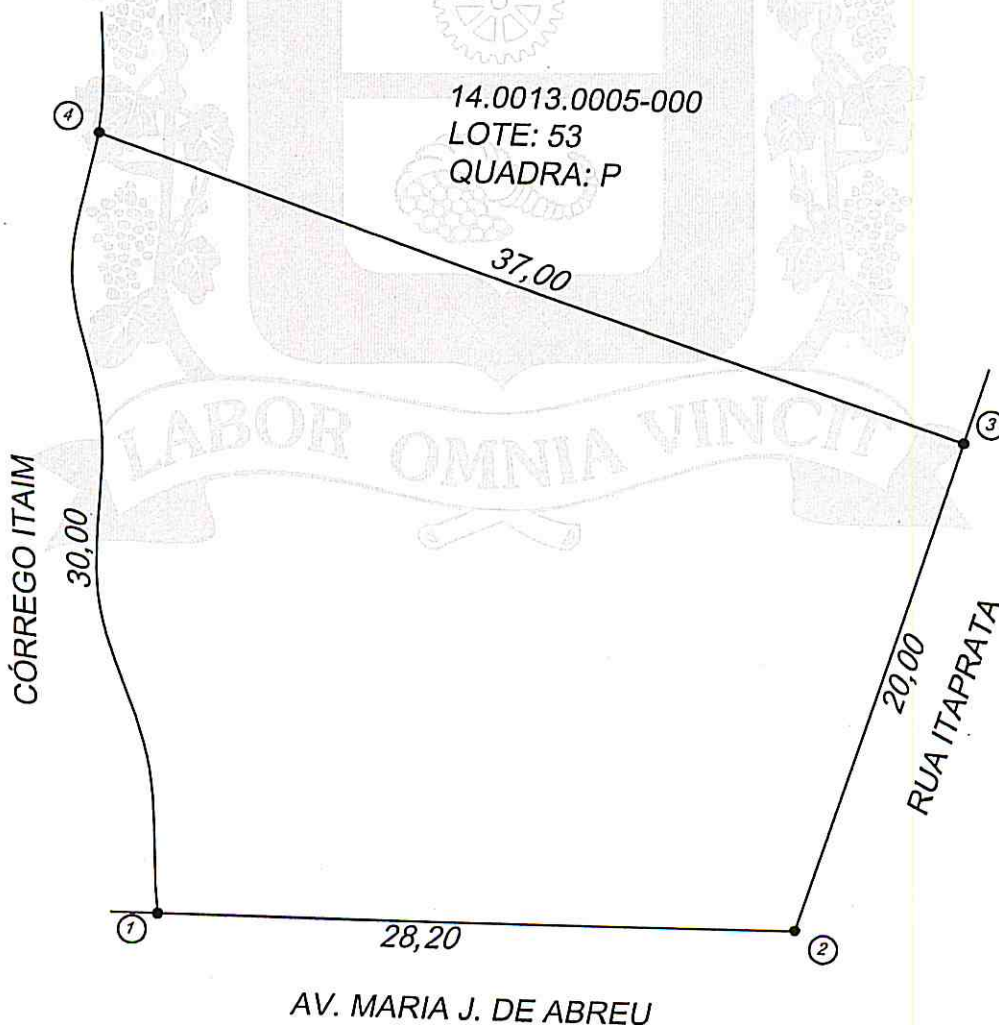
Área do Terreno: 810,00 m<sup>2</sup> Área Construída: ---

Área do Terreno à Desapropriar: 810,00 m<sup>2</sup>

#### LEGENDA

● - MARCO

ANEXO 03  
CROQUI DE ÁREA





# Prefeitura Municipal de Ferraz de Vasconcelos

ESTADO DE SÃO PAULO

Decreto nº 5.637/2014 - fls.3

## CROQUI

### ANEXO II

Proprietário: Antonio Meliti e outros.

Compromissário: ---

Interessado: Prefeitura Municipal de Ferraz de Vasconcelos.

Local: Rua Itaprata, s/nº - Jardim Soeiro - Ferraz de Vasconcelos - São Paulo

Quadra: P Lote: 53 Inscrição Municipal: 14.0013.0005-000

Área do Terreno: 830,00 m<sup>2</sup> Área Construída: ---

Área do Terreno à Desapropriar: 830,00 m<sup>2</sup>

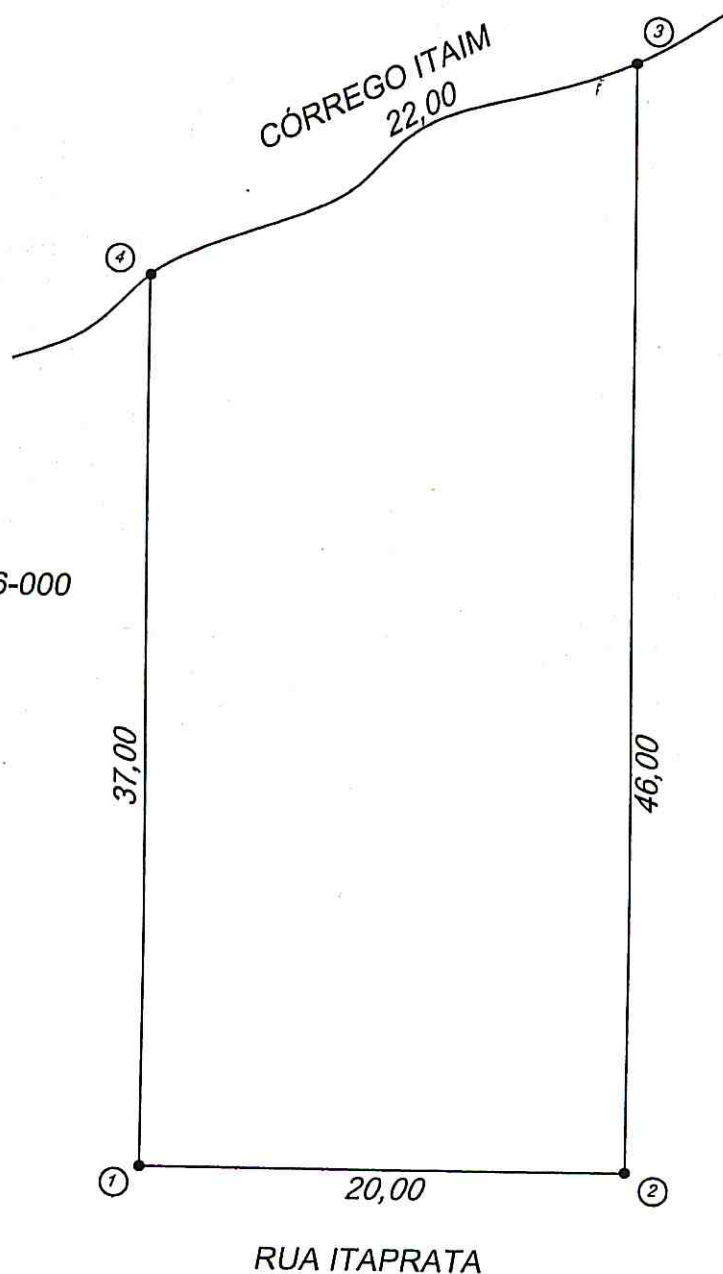
#### LEGENDA

● - MARCO

ANEXO 01  
CROQUI DE ÁREA

14.0013.0006-000  
LOTE: 52  
QUADRA: P

14.0013.0004-000  
LOTE: 54  
QUADRA: P





# Prefeitura Municipal de Ferraz de Vasconcelos

ESTADO DE SÃO PAULO

Decreto nº 5.637/2014 - fls.7

## CROQUI

### ANEXO VI

Proprietário: Antonio Meliti e outros.

Compromissário: ---

Interessado: Prefeitura Municipal de Ferraz de Vasconcelos.

Local: Av. Maria J. de Abreu, s/nº - Jardim Soeiro - Ferraz de Vasconcelos - São Paulo

Quadra: P Lote: 61 Inscrição Municipal: 14.0013.0007-000


Área do Terreno: 1.510,00 m<sup>2</sup> Área Construída: ---

Área do Terreno à Desapropriar: 1.510,00 m<sup>2</sup>

#### LEGENDA

● - MARCO

ANEXO 05  
CROQUI DE ÁREA





# Prefeitura Municipal de Ferraz de Vasconcelos

ESTADO DE SÃO PAULO

Decreto nº 5.637/2014 - fls.2

## MEMORIAL DESCRITIVO

### ANEXO I

**Proprietário:** Antonio Meliti e outros.

**Interessado:** Prefeitura Municipal de Ferraz de Vasconcelos.

**Local:** Rua Itaprata, nº s/nº - Loteamento: Jardim Soeiro - Município de Ferraz de Vasconcelos-SP.

**Quadra:** P - **Lote:** 53.

**Inscr. Mun.:** 14.0013.0005-000.

**Área do terreno:** 830,00m<sup>2</sup>.

**Área construída:** - - -

**Área do terreno a desapropriar:** 830,00m<sup>2</sup>.

Inicia-se no marco 1 e segue em linha reta numa distância de 20,00m. (vinte metros), confrontando com a Rua Itaprata, até encontrar o marco 2; vira à esquerda e segue em linha reta numa distância de 46,00m (quarenta e seis metros), confrontando com o Lote 54, da Quadra P, inscrito sob nº 14.0013.0004-000, até encontrar o marco 3; vira à esquerda e segue em linha sinuosa numa distância de 22,00m. (vinte e dois metros), confrontando com o Córrego Itaim, até encontrar o marco 4, vira à esquerda e segue em linha reta numa distância de 37,00m (trinta e sete metros), confrontando com o Lote 52, da Quadra P, inscrito sob nº 14.0013.0006-000, até encontrar o marco 1, ponto inicial desta descrição, encerrando uma área de 830,00m<sup>2</sup>. (oitocentos e trinta metros quadrados).