



Prefeitura Municipal de Ferraz de Vasconcelos
ESTADO DE SÃO PAULO

LEI COMPLEMENTAR Nº 245, de 27 de dezembro de 2010.

"Dispõe sobre a autorização para realização de permuta de áreas entre o Município e a Cia.Paulista de Trens Metropolitanos".

O PREFEITO DA CIDADE DE FERRAZ DE VASCONCELOS, no uso das suas atribuições que lhes são conferidos por lei:

FAÇO SABER, que a Câmara Municipal **DECRETA** e eu **PROMULGO** a seguinte Lei:


Art. 1º - Fica o Executivo Municipal autorizado a celebrar termo próprio destinado a realização de permuta de bens imóveis pertencentes ao patrimônio público do Município com a Cia.Paulista de Trens Metropolitanos.

Parágrafo Único - A permuta de que trata o artigo 1º desta Lei envolve área de terra do Município, localizada na Rua José do Patrocínio, Conjunto Residencial Presidente Castello Branco e área de terra pertencente a Cia.Paulista de Trens Metropolitanos, localizada na Rua Paschoal Lobosco, Sítio dos Florencios e estão configuradas nos memoriais descritos e croquis anexos, que passam a fazer parte integrante desta Lei.

Art. 2º - A permuta de que trata esta Lei, é realizada sem ônus para as partes, correndo as despesas de Escrituração e Registro à conta de dotações próprias do orçamento.

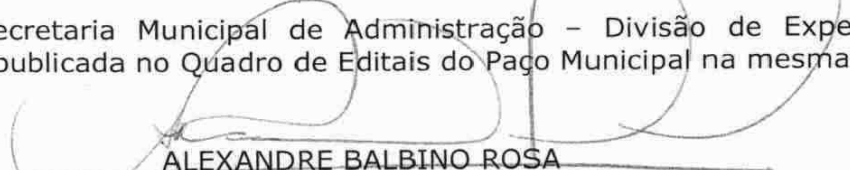
Art. 3º - Esta Lei Complementar entra em vigor na data de sua publicação, revogadas as disposições em contrário.

Ferraz de Vasconcelos, 27 de dezembro de 2010.


JORGE ABISSAMRA
PREFEITO

MIGUEL CALDERARO GIACOMINI
SECRETÁRIO MUNICIPAL DE GOVERNO

Registrada na Secretaria Municipal de Administração - Divisão de Expediente e Documentação e publicada no Quadro de Editais do Paço Municipal na mesma data.


ALEXANDRE BALBINO ROSA
SECRETÁRIO MUNICIPAL DE ADMINISTRAÇÃO



Lei Complementar nº 245/2010 - fls.2

MEMORIAL DESCRITIVO

Proprietário: PREF. MUNICIPAL DE FERRAZ DE VASCONCELOS
Local: RUA JOSÉ DO PATROCÍNIO- QUADRA N/T - LOTE A.I.
Bairro: CONJUNTO RESIDENCIAL PRESIDENTE CASTELLO BRANCO
Inscr. Mun.: 12.0094.0001-000
Área do Lote: 6.231,72m²

CÓPIA

INICIA-SE NO MARCO 01, ONDE CONFRONTA COM RUA JOSÉ PATROCÍNIO, SEGUE EM LINHA RETA NUMA DISTÂNCIA DE 71,00m (SETENTA E UM METROS) ATÉ ENCONTRAR O MARCO 02; DAÍ VIRA A ESQUERDA E SEGUE EM LINHA PERPENDICULAR CONFRONTANDO COM O LOTEAMENTO JARDIM JÚLIO DE CARVALHO, NUMA DISTÂNCIA DE 115,00m (CENTO E QUINZE METROS) ATÉ ENCONTRAR O MARCO 03; DAÍ VIRA A ESQUERDA E SEGUE EM LINHA PERPENDICULAR CONFRONTANDO COM A RUA LIDIO NUNES DUARTE, NUMA DISTÂNCIA DE 65,50m (SESSENTA E CINCO METROS E CINQUENTA CENTÍMETROS) ATÉ ENCONTRAR O MARCO 04; DAÍ VIRA A ESQUERDA E SEGUE EM CURVA CONFRONTANDO COM A ESQUINA FORMADA PELAS RUAS LIDIO NUNES DUARTE/ RUA DEP. ESMERALDO TARQUINIO, NUMA DISTÂNCIA DE 12,49m (DOZE METROS E QUARENTA E NOVE CENTÍMETROS) ATÉ ENCONTRAR O MARCO 05; DAÍ VIRA A ESQUERDA E SEGUE EM LINHA PERPENDICULAR CONFRONTANDO COM A RUA DEP. ESMERALDO TARQUINIO, NUMA DISTÂNCIA DE 51,26m (CINQUENTA E UM METROS E VINTE E SEIS CENTÍMETROS) ATÉ ENCONTRAR O MARCO 06; DAÍ VIRA A ESQUERDA NOVAMENTE E SENGUE EM CURVA CONFRONTANDO COM A ESQUINA FORMADA PELAS RUAS DEP. ESMERALDO TARQUINIO/ AV. JOSÉ DO PATROCÍNIO, NUMA DISTÂNCIA DE 10,21m (DEZ METROS E VINTE E UM CENTÍMETROS) ATÉ ENCONTRAR O MARCO 01, PONTO INICIAL DESTA DESCRIÇÃO, ENCERRANDO-SE UMA ÁREA TOTAL DE 6.231,72m² (SEIS MIL DUZENTOS E TRINTA E UM METROS E SETENTA E DOIS CENTÍMETROS QUADRADOS). O SENTIDO DA LEITURA DESTA INSCRIÇÃO É ANTI- HORÁRIO.



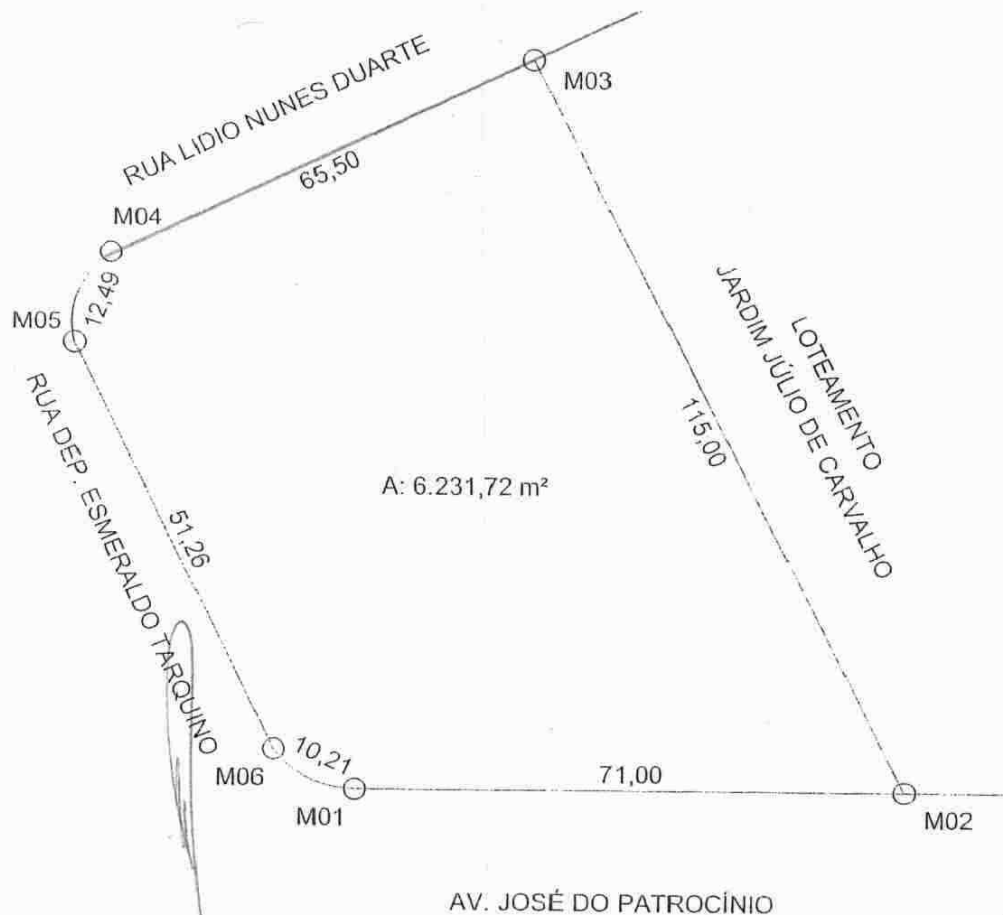
Prefeitura Municipal de Ferraz de Vasconcelos
ESTADO DE SÃO PAULO

Lei Complementar nº 245/2010 - fls.3

CROQUI

Proprietário: PREF. MUNICIPAL DE FERRAZ DE VASCONCELOS
Local: RUA JOSÉ DO PATROCÍNIO- QUADRA N/T - LOTE A.I.
Bairro: CONJUNTO RESIDENCIAL PRESIDENTE CASTELLO BRANCO
Inscr. Mun.: 12.0094.0001-000
Área do Lote: 6.231,72m²

CÓPIA





Prefeitura Municipal de Ferraz de Vasconcelos
ESTADO DE SÃO PAULO

Lei Complementar nº 245/2010 – fls.4

MEMORIAL DESCRITIVO

Proprietário: CIA PAULISTA DE TRENS METROPOLITANOS S/A
Interessado: PREF. MUNICIPAL DE FERRAZ DE VASCONCELOS
Local: RUA PASCHOAL LOBOSCO- QUADRA N/T - LOTE 02
Bairro: SÍTIO DOS FLORÊNCIOS
Inscr. Mun.: 12.0061.0022-000
Área do Lote: 4.380,00m²

CÓPIA

INICIA-SE NO MARCO 01, ONDE CONFRONTA COM RUA PASCHOAL LOBOSCO, SEGUE EM CURVA NUMA DISTÂNCIA DE 60,00m (SESSENTA METROS) ATÉ ENCONTRAR O MARCO 02; DAÍ VIRA A ESQUERDA E SEGUE EM LINHA RETA CONFRONTANDO COM O LOTE INSCRITO SOB O Nº 12.0061.0021-000, NUMA DISTÂNCIA DE 71,00m (SETENTA E UM METROS) ATÉ ENCONTRAR O MARCO 03; DAÍ VIRA A ESQUERDA E SEGUE EM LINHA RETA CONFRONTANDO COM O CÓRREGO, NUMA DISTÂNCIA DE 60,00m (SESSENTA METROS) ATÉ ENCONTRAR O MARCO 04; DAÍ VIRA A ESQUERDA NOVAMENTE E SEGUE EM LINHA RETA CONFRONTANDO COM A RUA MARCIO GIL DA SILVA E O LOTEAMENTO JARDIM AYDA, NUMA DISTÂNCIA DE 75,00m (SETENTA E CINCO METROS) ATÉ ENCONTRAR O MARCO 01, PONTO INICIAL DESTA DESCRIÇÃO, ENCERRANDO-SE UMA ÁREA TOTAL DE 4.380,00m² (QUATRO MIL TREZENTOS E OITENTA METROS QUADRADOS). O SENTIDO DA LEITURA DESTA INSCRIÇÃO É

A N T I - H O R Á R I O .



Prefeitura Municipal de Ferraz de Vasconcelos
ESTADO DE SÃO PAULO

Lei Complementar nº 245/2010 – fls.5

CROQUI

Proprietário: CIA PAULISTA DE TRENS METROPOLITANOS S/A
Interessado: PREF. MUNICIPAL DE FERRAZ DE VASCONCELOS
Local: RUA PASCHOAL LOBOSCO- QUADRA N/T - LOTE 02
Bairro: SÍTIO DOS FLORÊNCIOS
Inscr. Mun.: 12.0061.0022-000
Área do Lote: 4.380,00m²

CÓPIA

