



# Prefeitura Municipal de Ferraz de Vasconcelos

Estado de São Paulo

**LEI Nº 2.594, de 11 de março de 2005.**

"Declara de utilidade pública áreas que especifica".

**O PREFEITO DO MUNICÍPIO DE FERRAZ DE VASCONCELOS**, no uso das atribuições que lhe são conferidas por lei;

FAÇO SABER, que a CÂMARA MUNICIPAL **DECRETA** e eu **PROMULGO** a seguinte Lei:

**Artigo 1º** - Ficam declaradas de utilidade pública, para fins de desapropriação os imóveis conforme localizações e especificações abaixo:

**I** - Avenida Governador Jânio Quadros esquina, lote 13 A - P/A, Sítio das Roseiras, que consta pertencer a Pedro Massami Kikudome, cadastrada no Município sob o número 23.0023.0016-000, e

**II** - Avenida Governador Jânio Quadros s/nº, arruamento Manoel R. Louzada, que consta pertencer a Manoel Rodrigues Louzada, cadastrada no Município sob o número 23.0023.0003-000.

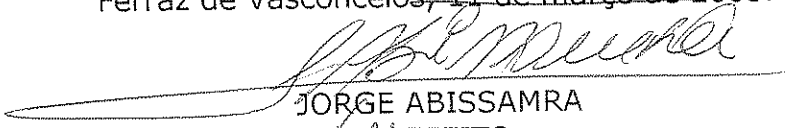
**§ 1º** - Os croquis e memoriais descritivos das referidas áreas, constam dos anexos I, II, III e IV.

**§ 2º** - As áreas objetos de desapropriação de que trata esta Lei, se destinam a implantação do Hospital Municipal da Mulher.

**Artigo 2º** - As despesas decorrentes com a execução da presente Lei, correrão à conta de dotações próprias do orçamento.

**Artigo 3º** - Esta Lei entra em vigor na data de sua publicação, revogadas as disposições em contrário.

Ferraz de Vasconcelos, 11 de março de 2005.

  
JORGE ABISSAMRA

PREFEITO

  
ELIAS ABISSAMRA

SECRETÁRIO MUNICIPAL DE OBRAS E SERVIÇOS MUNICIPAIS

Registrada na Secretaria Municipal de Administração - Departamento de Administração e publicada no Quadro de Editais do Paço Municipal na mesma data.

  
ROSELI MORILLA BAPTISTA DOS SANTOS  
SECRETÁRIA MUNICIPAL DE ADMINISTRAÇÃO



# Prefeitura Municipal de Ferraz de Vasconcelos

Estado de São Paulo

Lei nº 2.594/2005 – fls.2

## ANEXO I

### CROQUI DE ÁREA

Proprietário: PEDRO MASSAMI KIKUDOME

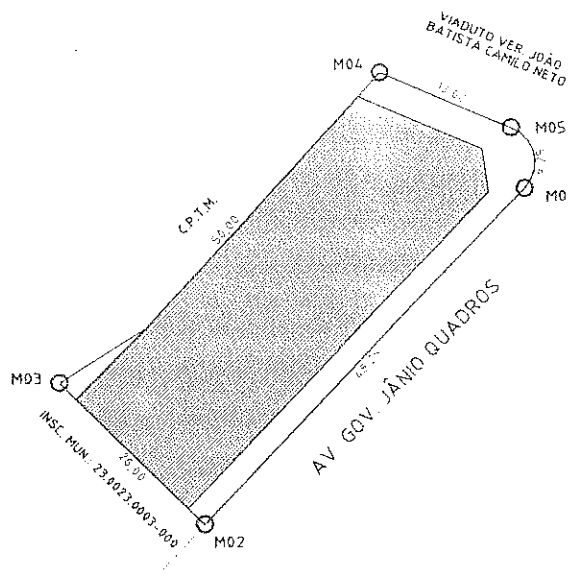
Local: AV. GOV. JANIO QUADROS ESQ. - Lote: 13A - P/A

SÍTIO DAS ROSEIRAS - Ferraz de Vasconcelos - S.P.

Insc. Mun.:23.0023.0016-000

Área do Total do Terreno: 1075,75m<sup>2</sup>

Área Total da Construção: 1.650,00m<sup>2</sup>



504



# Prefeitura Municipal de Ferraz de Vasconcelos

Estado de São Paulo

Lei nº 2.594/2005 – fls.3

## ANEXO II

### MEMORIAL DESCRITIVO

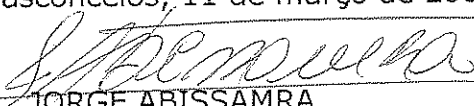
PROPRIETÁRIO: PEDRO MASSAMI KIKUDOME  
LOCAL: AV. GOV. JÂNIO QUADROS, ESQ.  
ARRUAMENTO: SÍTIO DAS ROSEIRAS – FERRAZ DE VASCONCELOS – SP.  
INSCR. MUN.: 23.0023.0016-000  
ÁREA TOTAL DO TERRENO: 1.075,75 m<sup>2</sup>  
ÁREA TOTAL DA CONSTRUÇÃO: 1.650,00 m<sup>2</sup>

“Inicia-se no marco 1, fazendo frente para a Av. Gov. Jânio Quadros, segue numa distância de 48,25m (quarenta e oito metros e vinte e cinco centímetros) até encontrar o marco 2; daí vira a direita, segue em linha reta confrontando com o imóvel inscrito sob nº 23.0023.0003-000, numa distância de 26,00m (vinte e seis metros) até encontrar o marco 3; daí vira a direita segue confrontando com área pertencente a C.P.T.M., numa distância de 50,00m (cinquenta metros) até encontrar o marco 4; daí vira a direita, segue em linha reta fazendo frente para o viaduto João Batista Camilo Neto, numa distância de 13,00m (treze metros) até encontrar o marco 5; daí vira a direita, segue em curva fazendo frente para o Viaduto Vereador João Batista Camilo Neto e Av, Gov. Jânio Quadro, numa distância de 8,25m (oito metros e vinte e cinco centímetros) até encontrar o marco 1, ponto inicial desta descrição, encerrando-se numa área total de 1.075,75m<sup>2</sup> (mil e setenta e cinco metros e setenta e cinco centímetros quadrados).

O imóvel possui área construída de 1.650,00m<sup>2</sup> (mil, seiscentos e cinquenta metros quadrados).

O sentido da leitura desta descrição é horário.”

Ferraz de Vasconcelos, 11 de março de 2005.

  
JORGE ABISSAMRA  
PREFEITO

  
ELIAS ABISSAMRA  
SECRETÁRIO MUNICIPAL DE OBRAS E SERV MUNICIPAIS



# Prefeitura Municipal de Ferraz de Vasconcelos

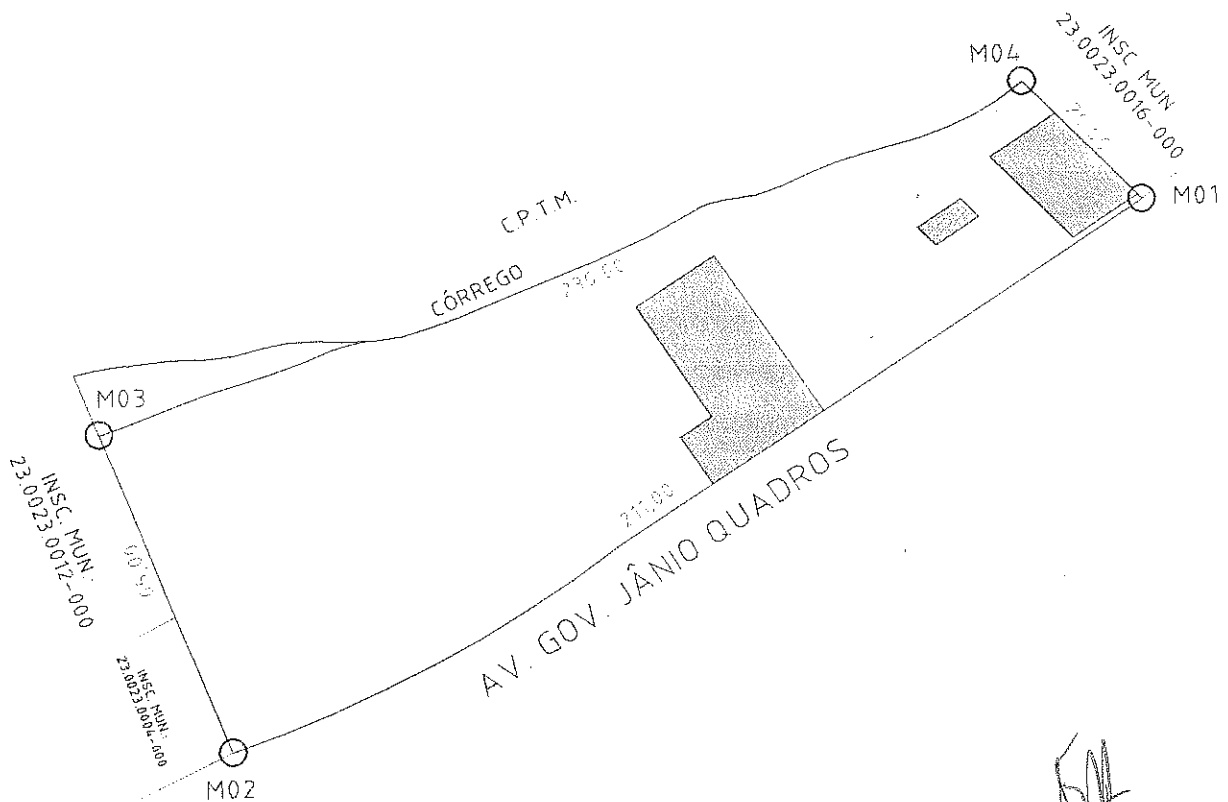
Estado de São Paulo

Lei nº 2.594/2005 – fls.4

## ANEXO III

### CROQUI DE ÁREA

Proprietário: MANOEL RODRIGUES LOUZADA  
Local: AV. GOV. JÂNIO QUADROS S/Nº  
Arruamento: MANOEL R. LOUZADA – Ferraz de Vasconcelos – S.P.  
Insc. Mun. 23.0023.0003-000  
Área do Total do Terreno: 9.600,00m<sup>2</sup>  
Área Total da Construção: 752,00m<sup>2</sup>





# Prefeitura Municipal de Ferraz de Vasconcelos

Estado de São Paulo

Lei nº 2.594/2005 – fls.5

## ANEXO IV

### MEMORIAL DESCRITIVO

PROPRIETÁRIO: MANOEL RODRIGUES LOUZADA  
LOCAL: AV. GOV. JÂNIO QUADROS, S/Nº  
ARRUAMENTO: MANOEL R. LOUZADA – FERRAZ DE VASCONCELOS – SP.  
INSCR. MUN.: 23.0023.0003-000  
ÁREA TOTAL DO TERRENO: 9.600,00 m<sup>2</sup>  
ÁREA TOTAL DA CONSTRUÇÃO: 752,00 m<sup>2</sup>

“Inicia-se no marco 1, fazendo frente para Av. Gov. Jânio Quadros, segue numa distância de 211,00m (duzentos e onze metros) até encontrar o marco 2; daí vira a direita, segue em linha reta confrontando com o imóvel inscrito sob nº 23.00230004-000 e 23.0023.0012-000, numa distância de 65,00m (sessenta e cinco metros) até encontrar o marco 3; daí vira a direita segue margeando o córrego confrontando com área pertencente a C.P.T.M., numa distância de 230,00m (duzentos e trinta metros) até encontrar o marco 4; daí vira a direita, segue em linha reta confrontando com o imóvel inscrito sob nº 23.0023.0016-000, numa distância de 26,00 (vinte e seis metros) até encontrar o marco 1; ponto inicial desta descrição, encerrando-se numa área total de 9.600,00m<sup>2</sup> (nove mil e seiscentos metros quadrados).

O imóvel possui área construída de 752,00m<sup>2</sup> (setecentos e cinquenta e dois metros quadrados).

O sentido da leitura desta descrição é horário.”

Ferraz de Vasconcelos, ~~11 de março de 2005.~~

JORGE ABISSAMRA  
PREFEITO

ELIAS ABISSAMRA  
SECRETÁRIO MUNICIPAL DE OBRAS E SERV MUNICIPAIS