



Prefeitura Municipal de Ferraz de Vasconcelos
Estado de São Paulo

LEI Nº 2.595, de 11 de março de 2005.

"Declara de utilidade pública áreas que especifica".

O PREFEITO DO MUNICÍPIO DE FERRAZ DE VASCONCELOS,
no uso das atribuições que lhe são conferidas por lei;

FAÇO SABER, que a CÂMARA MUNICIPAL **DECRETA** e eu
PROMULGO a seguinte Lei:

Artigo 1º - Ficam declaradas de utilidade pública, para fins de desapropriação áreas de terra conforme localização e especificação abaixo:

I - Avenida Governador Jânio Quadros, lotes 13, 14 e 15, quadra 58, Sítio das Roseiras, que consta pertencer à Estevão Gomes da Silva, cadastrada no Município, sob os números 23.0023.0004/0005/0006-000, e

II - Avenida Governador Jânio Quadros, lotes 16, 17 e 18, quadra 58, Sítio das Roseiras, que consta pertencer à Francisco de Assis Araújo, cadastrado no Município, sob o número 23.0023.0007/0008/0009-000.

III - Avenida Governador Jânio Quadros nºs 1502, 1576, 1578, 1596, Sítio das Roseiras, que constam pertencer a Esídio Dias, cadastrada no Município sob o número 23.0023.0012-000, e

IV - Avenida Governador Jânio Quadros nºs 1752, 1764, 1758, 1760, 1762 e 1766, Sítio das Roseiras, que constam pertencer a Satélity Participações Ltda., cadastradas no Município sob o número 23.0023.0010-000.

§ 1º - Os croquis e memoriais descritivos das referidas áreas, constam dos anexos I, II, III, IV, V, VI, VII e VIII.

§ 2º - As áreas objetos da desapropriação se destinam a alargamento de via pública.

Artigo 2º - As despesas decorrentes com a execução da presente Lei, correrão à conta de dotações próprias do orçamento.



Prefeitura Municipal de Ferraz de Vasconcelos
Estado de São Paulo

Lei nº 2.595/2005 – fls.2

Artigo 3º - Esta Lei entra em vigor na data de sua publicação, revogadas as disposições em contrário.

Ferraz de Vasconcelos, 11 de março de 2005.

JORGE ABISSAMRA
PREFEITO

ELIAS ABISSAMRA
SECRETÁRIO MUNICIPAL DE OBRAS E SERVIÇOS MUNICIPAIS

Registrada na Secretaria Municipal de Administração – Departamento de Administração e publicada no Quadro de Editais do Paço Municipal na mesma data.

ROSELI MORILLA BAPTISTA DOS SANTOS
SECRETÁRIA MUNICIPAL DE ADMINISTRAÇÃO



Prefeitura Municipal de Ferraz de Vasconcelos

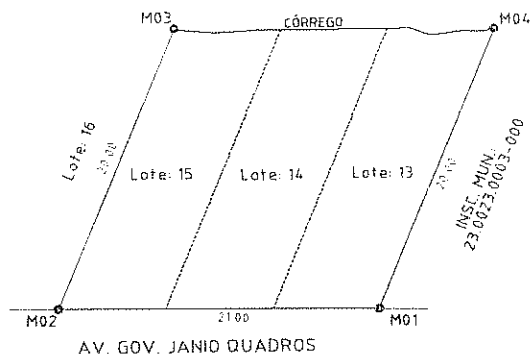
Estado de São Paulo

Lei nº 2.595/2005 – fls.3

ANEXO I

CROQUI DE ÁREA

Proprietário: ESTEVÃO GOMES DA SILVA
Local: AV. GOV. JANIO QUADROS – Lotes: 13, 14, 15 – Qd. 58
SÍTIO DAS ROSEIRAS – Ferraz de Vasconcelos – S.P.
Insc. Mun: 23.0023.0004/0005/0006-000
Área do Total do Terreno: 420,00m²





Prefeitura Municipal de Ferraz de Vasconcelos

Estado de São Paulo

Lei nº 2.595/2005 – fls.4

ANEXO II

MEMORIAL DESCRITIVO


PROPRIETÁRIO: ESTEVÃO GOMES DA SILVA
LOCAL: AV. GOV. JÂNIO QUADROS – LOTES 13, 14, 15 – QD. 58
SÍTIO DAS ROSEIRAS – FERRAZ DE VASCONCELOS – SP.
INSCR. MUN.: 23.0023.0004/0005/0006-000
ÁREA TOTAL DO TERRENO: 420,00 m²

“Inicia-se no marco 1, fazendo frente para a Av. Gov. Jânio Quadros, segue em linha reta numa distância de 21,00m (vinte e um metros) até encontrar o marco 2; daí vira a direita, segue em linha reta confrontando com o lote 16 da Qd. 58, numa distância de 20,00m (vinte metros) até encontrar o marco 3; daí vira a direita, segue margeando o córrego, até encontrar o marco 4; daí vira a direita, segue em linha reta confrontando com o imóvel inscrito sob nº 23.0023.0003-000, numa distância de 20,00m (vinte metros), até encontrar o marco 1, ponto inicial desta descrição, encerrando-se numa área total de 420,00m² (quatrocentos e vinte metros quadrados).

O imóvel não possui área construída.

O sentido da leitura desta descrição é horário.”

Ferraz de Vasconcelos, 11 de março de 2005.


JORGE ABISSAMRA
PREFEITO


ELIAS ABISSAMRA

SECRETÁRIO MUNICIPAL DE OBRAS E SERVIÇOS MUNICIPAIS



Prefeitura Municipal de Ferraz de Vasconcelos

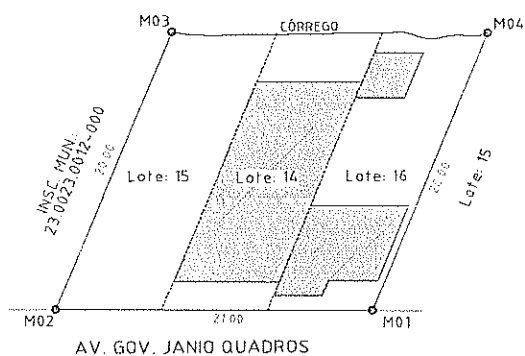
Estado de São Paulo

Lei nº 2.595/2005 – fls.5

ANEXO III

CROQUI DE ÁREA

Proprietário: FRANCISCO DE ASSIS ARAÚJO
Local: AV. GOV. JANIO QUADROS - Lotes: 16, 17, 18 - Qd. 58
SÍTIO DAS ROSEIRAS - Ferraz de Vasconcelos - S.P.
Insc. Mun.: 23.0023.0007/0008/0009-000
Área do Total do Terreno: 420,00m²
Área total da Construção: 180,60m²





Prefeitura Municipal de Ferraz de Vasconcelos
Estado de São Paulo

Lei nº 2.595/2005 – fls.6

ANEXO IV

MEMORIAL DESCRITIVO

PROPRIETÁRIO: FRANCISCO DE ASSIS ARAÚJO
LOCAL: AV. GOV. JÂNIO QUADROS – LOTES 16, 17, 18 – QD. 58
SÍTIO DAS ROSEIRAS – FERRAZ DE VASCONCELOS – SP.
INSCR. MUN.: 23.0023.0007/0008/0009-000
ÁREA TOTAL DO TERRENO: 420,00 m²
ÁREA TOTAL DA CONSTRUÇÃO: 180,60 m²

“Inicia-se no marco 1, fazendo frente para a Av. Gov. Jânio Quadros, segue em linha reta numa distância de 21,00m (vinte e um metros) até encontrar o marco 2; daí vira a direita, segue em linha reta confrontando com o imóvel inscrito sob nº 23.0023.0012-000, numa distância de 20,00m (vinte metros) até encontrar o marco 3; daí vira a direita segue margeando o córrego, até encontrar o marco 4; daí vira a direita, segue em linha reta confrontando com o lote 15 da QD. 58, numa distância de 20,00m (vinte metros) até encontrar o marco 1, ponto inicial desta descrição, encerrando-se numa área total de 420,00 m² (quatrocentos e vinte metros quadrados).

O imóvel possui área construída de 180,60m² (cento e oitenta metros e sessenta centímetros quadrados).

O sentido da leitura desta descrição é horário.”

Ferraz de Vasconcelos, ~~11 de março de 2005.~~


JORGE ABISSAMRA
PREFEITO


ELIAS ABISSAMRA

SECRETÁRIO MUNICIPAL DE OBRAS E SERVIÇOS MUNICIPAIS



Prefeitura Municipal de Ferraz de Vasconcelos

Estado de São Paulo

Lei nº 2.595/2005 - fls.7

ANEXO V

CROQUI DE ÁREA

Proprietário: ESÍDIO DIAS

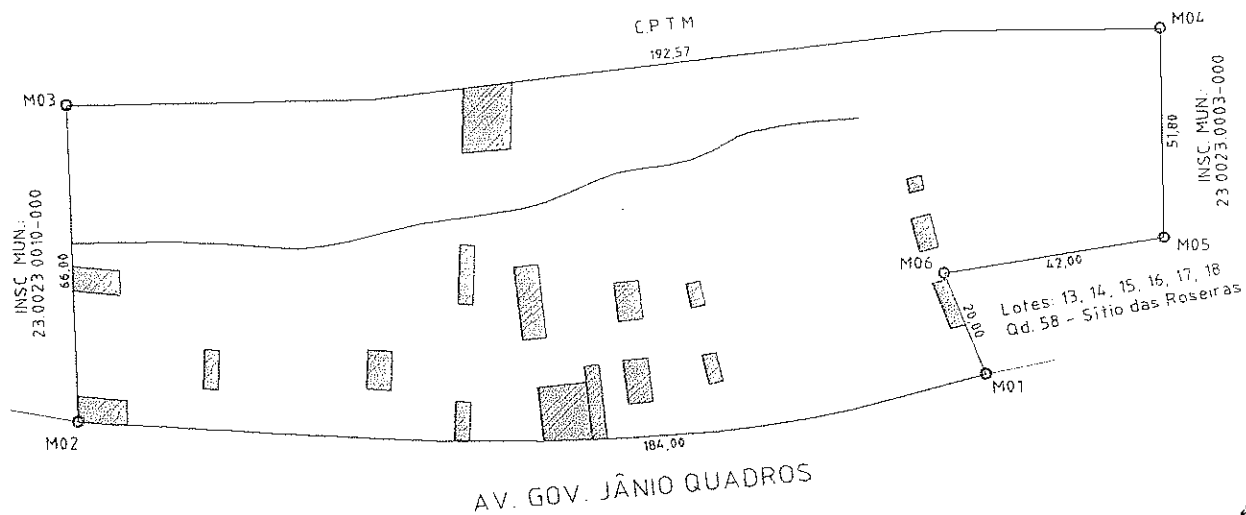
Local: AV. GOV. JÂNIO QUADROS, 1502, 1576, 1578, 1596

Arruamento: SÍTIO DAS ROSEIRAS - Ferraz de Vasconcelos - S.P.

Insc. Mun.: 23.0023.0012-000

Área do Total do Terreno: 15.255,00m²

Área Total da Construção: 850,00m²



EA



Prefeitura Municipal de Ferraz de Vasconcelos
Estado de São Paulo

Lei nº 2.595/2005 – fls.8

ANEXO VI

MEMORIAL DESCRITIVO

PROPRIETÁRIO: ISÍDIO DIAS
LOCAL: AV. GOV. JÂNIO QUADROS, 1502, 1578, 2596
ARRUAMENTO: SÍTIO DAS ROSEIRAS – FERRAZ DE VASCONCELOS – SP.
INSCR. MUN.: 23.0023.0012-000
ÁREA TOTAL DO TERRENO: 15.255,00 m²
ÁREA TOTAL DA CONSTRUÇÃO: 850,00 m²

"Inicia-se no marco 1, fazendo frente para a Avenida Gov. Jânio Quadros, segue numa distância de 184,00 m (cento e oitenta e quatro metros) até encontrar o marco 2; daí vira a direita, segue em linha reta confrontando com o imóvel inscrito sob nº 23.0023.0010-000, numa distância de 66,00m (sessenta e seis metros) até encontrar o marco 3; daí vira a direita segue confrontando com área pertencente a C.P.T.M., numa distância de 192,57m (cento e noventa e dois metros e cinquenta e sete centímetros) até encontrar o marco 4; daí vira a direita, segue em linha reta confrontando com o imóvel inscrito sob nº 23.0023.0003-000, numa distância de 51,80m (cinquenta e um metros e oitenta centímetros) até encontrar o marco 5; daí vira a direita, segue em linha reta confrontando com os lotes 13, 14, 15, 16, 17, 18 da Quadra 58, Sítio das Roseiras, numa distância de 42,00m (quarenta e dois metros) até encontrar o marco 6; daí vira a esquerda, segue em linha reta confrontando com os lotes 13, 14, 15, 16, 17, 18 da Quadra 58, Sítio das Roseiras, numa distância de 20,00m (vinte metros) até encontrar o marco 1, ponto inicial desta descrição, encerrando-se numa área total de 15.255,00 m² (quinze mil, duzentos e cinquenta e cinco metros quadrados).

O imóvel possui área construída de 850,00m² (oitocentos e cinquenta metros quadrados).

O sentido da leitura desta descrição é horário."

Ferraz de Vasconcelos, 11 de março de 2005.


JORGE ABISSAMRA
PREFEITO


ELIAS ABISSAMRA

SECRETÁRIO MUNICIPAL DE OBRAS E SERVIÇOS MUNICIPAIS



Prefeitura Municipal de Ferraz de Vasconcelos

Estado de São Paulo

Lei nº 2.595/2005 – fls.9

ANEXO VII

CROQUI DE ÁREA

Proprietário: SATELITY PARTICIPAÇÕES LTDA.

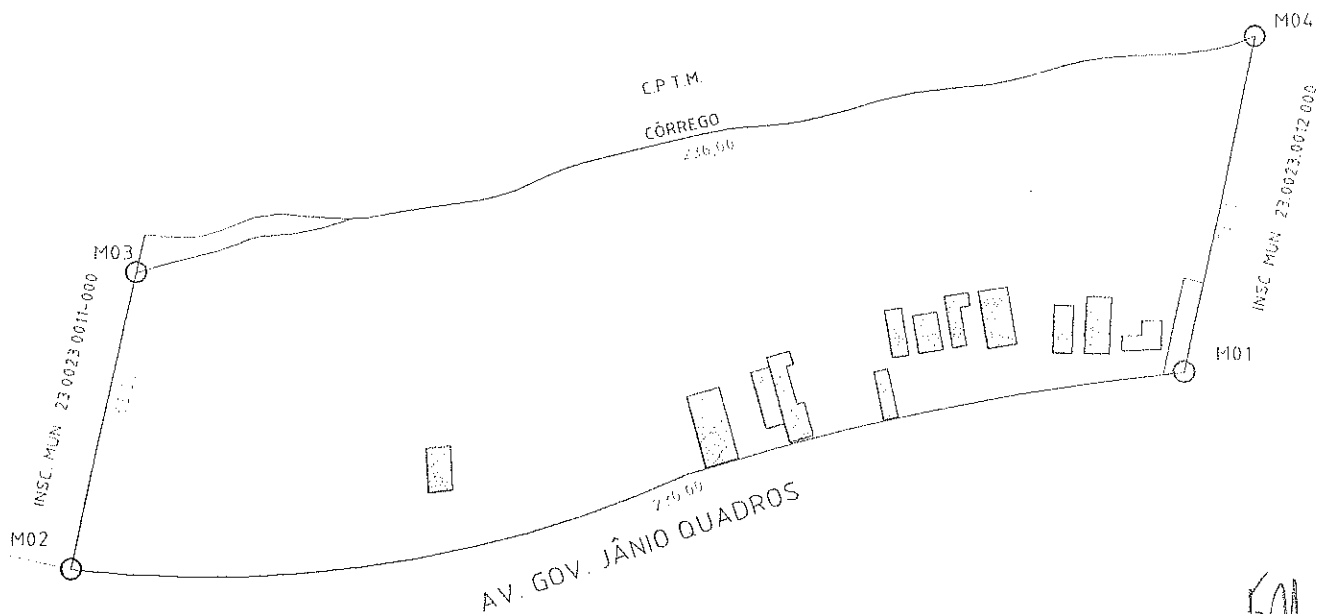
Local: AV. GOV. JANIO QUADROS, 1752, 1764, 1758, 1760, 1762, 1766

Arruamento: SÍTIO DAS ROSEIRAS - Ferraz de Vasconcelos - S.P

Insc. Mun.:23.0023.0010-000

Área do Total do Terreno: 14.800,00m²

Área Total da Construção: 798,00m²





Prefeitura Municipal de Ferraz de Vasconcelos
Estado de São Paulo

Lei nº 2.595/2005 – fls.10

A N E X O V I I I

MEMORIAL DESCRITIVO

PROPRIETÁRIO: SATELITY PARTICIPAÇÕES LTDA
LOCAL: AV. GOV. JÂNIO QUADROS, 1752, 1764, 1758, 1760, 1762, 1766
ARRUAMENTO: SÍTIO DAS ROSEIRAS – FERRAZ DE VASCONCELOS – SP.
INSCR. MUN.: 23.0023.0010-000
ÁREA TOTAL DO TERRENO: 14.800,00 m²
ÁREA TOTAL DA CONSTRUÇÃO: 798,00 m²

“Inicia-se no marco 1, fazendo frente para a Avenida Gov. Jânio Quadros, segue numa distância de 230,00m (duzentos e trinta metros) até encontrar o marco 2; daí vira a direita, segue em linha reta confrontando com o imóvel inscrito sob nº 23.0023.0011-000, numa distância de 65,00m (sessenta e cinco metros) até encontrar o marco 3; daí vira a direita segue margeando o córrego confrontando com área pertencente a C.P.T.M., numa distância de 236,00m (duzentos e trinta e seis metros) até encontrar o marco 4; daí vira a direita, segue em linha reta confrontando com o imóvel inscrito sob nº 23.0023.0012-000, numa distância de 78,00m (setenta e oito metros) até encontrar o marco 1; ponto inicial desta descrição, encerrando-se numa área total de 14.800,00m² (quatorze mil e oitocentos metros quadrados).

O Imóvel possui área construída de 798,00m² (setecentos e noventa e oito metros quadrados).

O sentido da leitura desta descrição é horário.”

Ferraz de Vasconcelos, 11 de março de 2005.


JORGE ABISSAMRA
PREFEITO


ELIAS ABISSAMRA

SECRETÁRIO MUNICIPAL DE OBRAS E SERVIÇOS MUNICIPAIS