



Prefeitura Municipal de Ferraz de Vasconcelos
Estado de São Paulo

LEI Nº 2.600, de 11 de março de 2005.

“Declara de utilidade pública áreas que especifica”.

O PREFEITO DO MUNICÍPIO DE FERRAZ DE VASCONCELOS,
no uso das atribuições que lhe são conferidas por lei;

FAÇO SABER, que a CÂMARA MUNICIPAL **DECRETA** e eu
PROMULGO a seguinte Lei:

Artigo 1º - Ficam declaradas de utilidade pública, para fins de desapropriação áreas de terra conforme localização e especificação abaixo:

I – Avenida Brasil nº 1728, lote parte 3C e 4D, quadra 1C/1D, Vila Romanópolis, que consta pertencer à Indústria e Comércio Gothard Kaesemodel S/A, cadastrada no Município, sob os números 21.0004.0001-000 e 21.0004.0004-000, e

II – Avenida Brasil nº 1728, lote parte 2B, quadra 1C/1D, Vila Romanópolis, que consta pertencer à Hélio Vieira Junior, cadastrada no Município, sob o número 21.0004.0003.001-002.

§ 1º - Os croquis e memoriais descritivos das referidas áreas, constam dos anexos I, II, III e IV.

§ 2º - As áreas objetos da desapropriação se destinam a implantação de sistema de recreação.

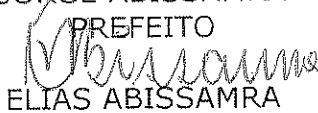
Artigo 2º - As despesas decorrentes com a execução da presente Lei, correrão à conta de dotações próprias do orçamento.

Artigo 3º - Esta Lei entra em vigor na data de sua publicação, revogadas as disposições em contrário.

Ferraz de Vasconcelos, 11 de março de 2005.


JORGE ABISSAMRA

PREFEITO


ELIAS ABISSAMRA

SECRETÁRIO MUNICIPAL DE OBRAS E SERVIÇOS MUNICIPAIS

Registrada na Secretaria Municipal de Administração – Departamento de Administração e publicada no Quadro de Editais do Paço Municipal na mesma data.


ROSELI MORILLA BAPTISTA DOS SANTOS
SECRETÁRIA MUNICIPAL DE ADMINISTRAÇÃO



Prefeitura Municipal de Ferraz de Vasconcelos

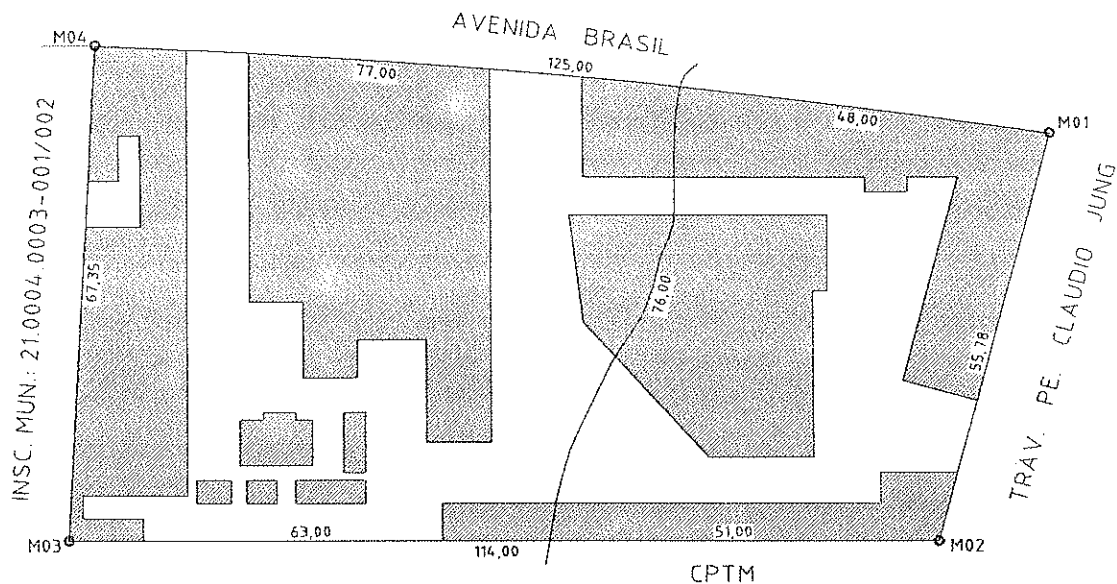
Estado de São Paulo

Lei nº 2.600/2005 – fls.2

ANEXO I

CROQUI DE ÁREA

Proprietário: IND. COM. GOTTHARD KAESEMODEL S/A
Local: AV. BRASIL, 1728 – Lote: PARTE 3C e 4D – Quadra: 1C/ 1D
Vila Romanópolis – Ferraz de Vasconcelos – S.P.
Insc. Mun.: 21.0004.0001-000 e 21.0004.0004-000
Área do Total do Terreno: 7.895,00m²
Área Total da Construção: 5.011,07m²



[Handwritten signatures]



Prefeitura Municipal de Ferraz de Vasconcelos

Estado de São Paulo

Lei nº 2.600/2005 – fls.3

ANEXO II

MEMORIAL DESCRITIVO

PROPRIETÁRIO: IND. E COM. GOTTHARD KAESEMODEL.
LOCAL: AV. BRASIL, 1728 – Lote: PARTE 3C e 4D – QUADRA 1C/1D
VILA ROMANÓPOLIS - FERRAZ DE VASCONCELOS – SP.
INSCR. MUN.: 21.0004.0001-000 e 21.0004.0004-000
ÁREA TOTAL DO TERRENO: 7.895,00m²
ÁREA TOTAL DA CONSTRUÇÃO: 5.011,07m²

"Inicia-se no marco 1, fazendo frente para Av. Brasil, segue em linha reta numa distância de 55,78m (cinquenta e cinco metros e setenta e oito centímetros) fazendo frente para a Trav. Padre Cláudio Jung até encontrar o marco 2; daí vira a direita, segue em linha reta confrontando com área pertencente a C.P.T.M., numa distância de 114,00m (cento e quatorze metros) até encontrar o marco 3; daí vira a direita segue em linha reta confrontando com imóvel inscrito sob nº 21.0004.0003-001/002, numa distância de 67,35m (sessenta e sete metros e trinta e cinco centímetros) até encontrar o marco 4; daí vira a direita novamente, segue fazendo frente para a Av. Brasil, numa distância de 125,00m (cento e vinte e cinco metros) até encontrar o marco 1; ponto inicial desta descrição, encerrando-se numa área total de 7.895,00m² (sete mil, oitocentos e noventa e cinco metros quadrados).

O imóvel possui área construída de 5.011,07m² (cinco mil, onze metros e sete centímetros quadrados).

O sentido da leitura desta descrição é horário."

Ferraz de Vasconcelos, 11 de março de 2005.


JORGE ABISSAMRA

PREFEITO


ELIAS ABISSAMRA

SECRETÁRIO MUNICIPAL DE OBRAS E SERVIÇOS MUNICIPAIS



Prefeitura Municipal de Ferraz de Vasconcelos

Estado de São Paulo

Lei nº 2.600/2005 – fls.4

ANEXO III

CROQUI DE ÁREA

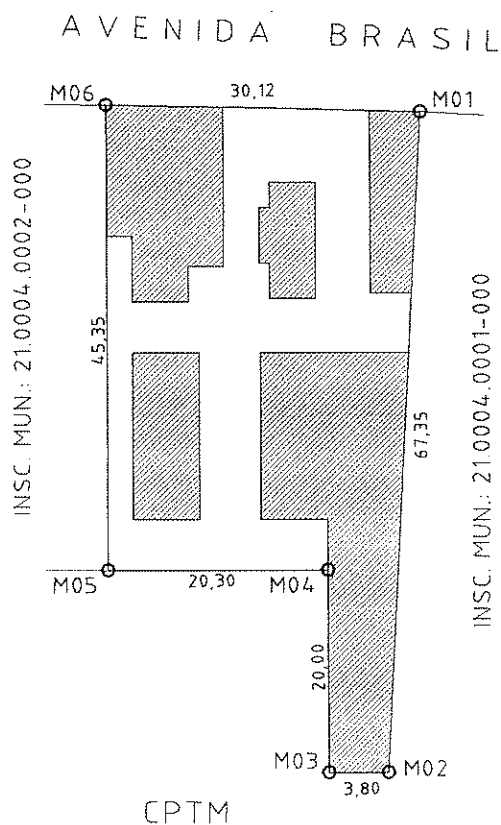
Proprietário: HÉLIO VIEIRA JUNIOR

Local: AV. BRASIL, 1728 – Lote: PARTE 2B – Quadra: 1C/ 1D
Vila Romanópolis – Ferraz de Vasconcelos – S.P.

Insc. Mun.: 21.0004.0003.001/002

Área do Total do Terreno: 1.454,00m²

Área Total da Construção: 1.268,34m²



17/11



Prefeitura Municipal de Ferraz de Vasconcelos

Estado de São Paulo

Lei nº 2.600/2005 – fls.5

ANEXO IV

MEMORIAL DESCRITIVO

PROPRIETÁRIO: HÉLIO VIEIRA JUNIOR
LOCAL: AV. BRASIL, 1728 – Lote: PARTE 2B - QUADRA 1C/1D
VILA ROMANÓPOLIS - FERRAZ DE VASCONCELOS – SP.
INSCR. MUN.: 21.0004.0003.001/002
ÁREA TOTAL DO TERRENO: 1.454,00²
ÁREA TOTAL DA CONSTRUÇÃO: 1.268,34m²

“Inicia-se no marco 1, fazendo frente para a Av. Brasil, segue em linha reta numa distância de 67,35m (sessenta e sete metros e trinta e cinco centímetros) confrontando com imóvel inscrito sob nº 21.0004.0001-000 até encontrar o marco 2; daí vira a direita, segue em linha reta confrontando com área pertencente a C.P.T.M., numa distância de 3,80m (três metros e oitenta centímetros) até encontrar o marco 3; daí vira a direita segue em linha reta confrontando com área pertencente a C.P.T.M., numa distância de 20,00m (vinte metros) até encontrar o marco 4; daí vira a esquerda, segue em linha reta confrontando com área pertencente a C.P.T.M., numa distância de 20,30m (vinte metros e trinta centímetros) até encontrar o marco 5; daí vira a direita, segue em linha reta confrontando com o imóvel sob nº 21.0004.0002-000, numa distância de 45,35m (quarenta e cinco metros e trinta e cinco centímetros) até encontrar o marco 6; daí vira a direita, segue fazendo frente com a Av. Brasil, numa distância de 30,12m (trinta metros e doze centímetros) até encontrar o marco 1, ponto inicial desta descrição, encerrando-se numa área total de 1.454,00m² (mil, quatrocentos e cinquenta e quatro metros quadrados).

O imóvel possui uma área construída de 1.268,34m² (mil, duzentos e sessenta e oito metros e trinta e quatro centímetros quadrados).

O sentido da leitura desta descrição é horário.”

Ferraz de Vasconcelos, 11 de março de 2005.


JORGE ABISSAMRA

PREFEITO


ELIAS ABISSAMRA

SECRETÁRIO MUNICIPAL DE OBRAS E SERVIÇOS MUNICIPAIS