



Prefeitura Municipal de Ferraz de Vasconcelos
Estado de São Paulo

LEI Nº 2.686, de 26 de dezembro de 2005.

"Declara de utilidade pública área de terra que especifica"

O PREFEITO DO MUNICÍPIO DE FERRAZ DE VASCONCELOS, no uso das atribuições que lhe são conferidas por lei;

FAÇO SABER, que a Câmara Municipal **DECRETA** e eu **PROMULGO** a seguinte Lei:

Art. 1º - Fica o Executivo Municipal, autorizado a declarar de utilidade pública, para fins de desapropriação amigável ou judicial, áreas de terras existentes no **Núcleo Itaim**, conforme consta dos croquis e memoriais descritivos, partes integrantes desta Lei.

Art. 2º - Os imóveis de que trata o artigo anterior ficarão pertencendo ao Patrimônio Imobiliário da Prefeitura Municipal de Ferraz de Vasconcelos e, destinam-se para fins educacional e de ação social.

Art. 3º - As despesas decorrentes com o cumprimento da presente Lei, correrão à conta de dotações próprias do orçamento.


Art. 4º - Esta Lei entra em vigor na data de sua publicação.

Ferraz de Vasconcelos, 26 de dezembro de 2005


JORGE ABISSAMRA
PREFEITO


MOACIR JOSÉ PINA
SECRETÁRIO MUNICIPAL DE PLANEJAMENTO

Registrada na Secretaria Municipal de Administração - Departamento de Administração e publicada no Quadro de Editais do Paço Municipal na mesma data.





Prefeitura Municipal de Ferraz de Vasconcelos

Estado de São Paulo

Lei nº 2.686/2005 – fls.2

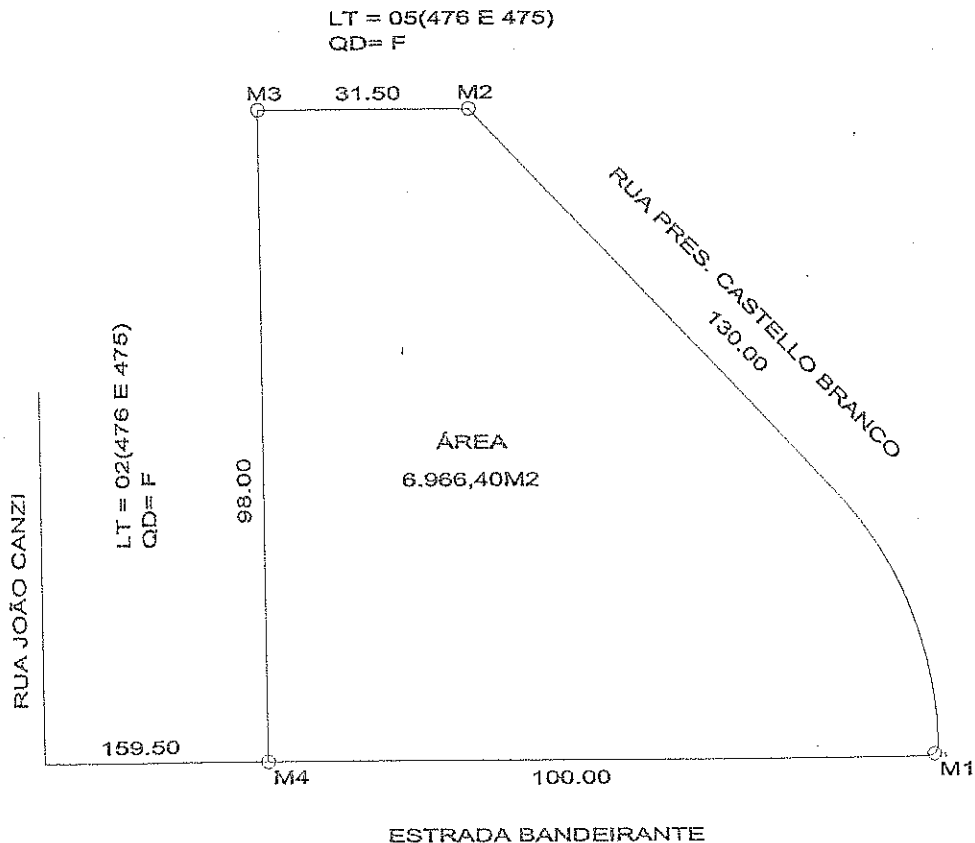
ANEXO I CROQUI DE ÁREA

PRÓPRIETÁRIO: ALUMINIO IRAJA LTDA

LOCAL: ESTRADA BANDEIRANTE

LOTE: 1(476 E 475) - NÚCLEO ITAIM / INSC.MUNIC.:15.004.0018.00

ÁREA TOTAL DO TERRENO: 8.986,40M2





Prefeitura Municipal de Ferraz de Vasconcelos

Estado de São Paulo

Lei nº 2.686/2005 – fls.3

ANEXO II

MEMORIAL DESCRITIVO

PROPRIETÁRIO: ALUMINIO IRAJA LTDA
LOCAL: ESTRADA BANDEIRANTES
INSC. MUNICIPAL: 15.004.0018.00
ÁREA TOTAL DO TERRENO: 6.966,40M2

“Inicia-se no marco 1, segue em linha semi-reta numa distância de 130m (cento e trinta metros) confrontando a Rua Pres. Castelo Branco até encontrar o marco 2; daí vira a esquerda, segue em linha reta, numa distância de 31.50 m (trinta e um metros e cinqüenta centímetros) confrontando o lote 05(476 e 475) até encontrar o marco 3; segue até o marco 4, numa distância de 98.00 m (noventa e oito metros) confrontando o lote 02(476 e 475); daí vira a esquerda segue em linha reta, numa distância de 100m (cem metros) até encontrar o marco 1, ponto inicial desta descrição, e fazendo frente para a Estrada bandeirante. Encerrando uma área total de 6.966.40 m².

O sentido desta leitura é anti-horário.”



Prefeitura Municipal de Ferraz de Vasconcelos

Estado de São Paulo

Lei nº 2.686/2005 – fls.4

ANEXO III

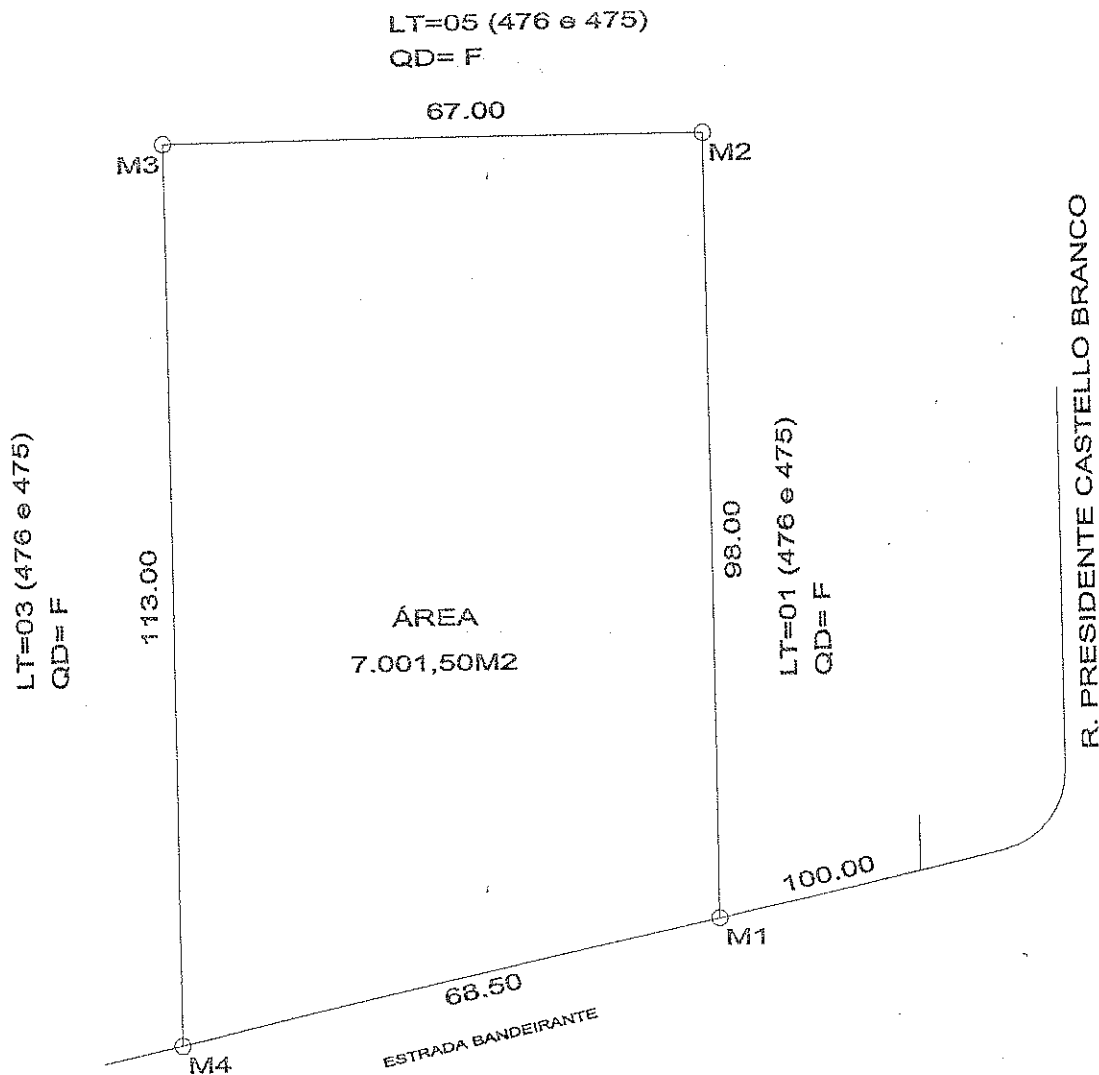
CROQUI DE ÁREA

PROPRIETÁRIO: ALUMINIO IRAJA LTDA

LOCAL: ESTRADA BANDEIRANTE

LOTE: 2 (476 e 475) - NÚCLEO ITAIM / INSC.MUNIC.:15.004.0019.00

ÁREA TOTAL DO TERRENO: 7.001,50M²





Prefeitura Municipal de Ferraz de Vasconcelos

Estado de São Paulo

Lei nº 2.686/2005 – fls.5

ANEXO IV

MEMORIAL DESCRITIVO

PROPRIETÁRIO: ALUMINIO IRAJA LTDA
LOCAL: ESTRADA BANDEIRANTES
INSC. MUNICIPAL: 15.004.0019.00
ÁREA TOTAL DO TERRENO: 7.001,50M2

“Inicia-se no marco 1, segue em linha reta, confrontando o lote 01(476 e 475), numa distância de 98.00m (noventa e oito metros) até encontrar o marco 2; daí vira a esquerda, segue em linha reta, numa distância de 67.00 m (sessenta e sete metros) confrontando o lote 05 (476 e 475) até o marco 3; segue até o marco 4, confrontando o lote 03 (476 e 475), numa distância de 113.00 m (cento e treze metros); daí vira a esquerda e segue em linha reta, numa distância de 68.50 m (sessenta e oito metros e cinquenta centímetros) até encontrar o marco 1, ponto inicial desta descrição, e fazendo frente para a Estrada Bandeirante. Encerrando uma área total de 7.001,50 m².

O sentido desta leitura é anti-horário.”



Prefeitura Municipal de Ferraz de Vasconcelos

Estado de São Paulo

Lei nº 2.686/2005 – fls.6

ANEXO V

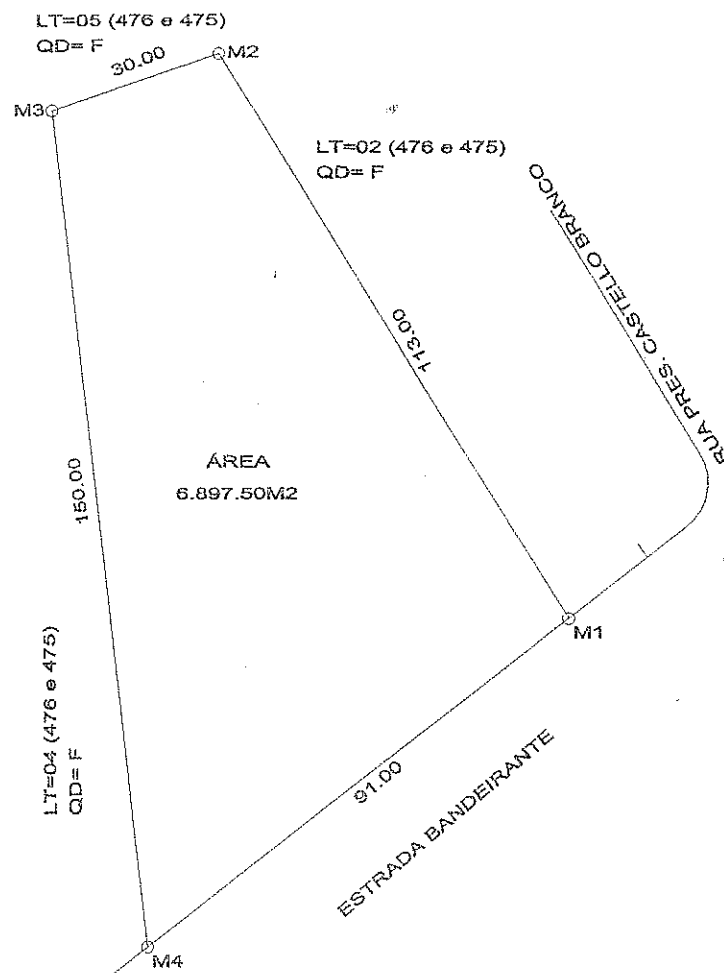
CROQUI DE ÁREA

PROPRIETÁRIO: ALUMINIO IRAJA

LOCAL: ESTRADA BANDEIRANTE

LOTE: 3 (476 E 475) - NÚCLEO ITAIM / INSC.MUNIC.: 15.004.0023.00

ÁREA TOTAL DO TERRENO: 6.897.50M²





Prefeitura Municipal de Ferraz de Vasconcelos

Estado de São Paulo

Lei nº 2.686/2005 – fls.7

ANEXO VI

MEMORIAL DESCRITIVO

PROPRIETÁRIO: ALUMINIO IRAJA LTDA
LOCAL: ESTRADA BANDEIRANTE
INSC. MUNICIPAL: 15.004.023.00
ÁREA TOTAL DO TERRENO: 6.897.50M2

“Inicia-se no marco 1, segue em linha reta numa distância de 113,00m (cento e treze metros), confrontando o lote 02(476 e 475) até encontrar o marco 2; daí vira a esquerda, segue em linha reta, numa distância de 30.00 m (trinta metros) confrontando o lote 05(476 e 475) até o marco 3; segue até o marco 4 confrontando o lote 04(476 e 475), numa distância de 150.00 m (cento e cinquenta metros); daí vira a esquerda segue em linha reta, numa distância de 91,00m (noventa e um metros), até encontrar o marco 1 ponto inicial desta descrição, e fazendo frente para a Estrada Bandeirante. Encerrando uma área total de 6.897.50 m².

O sentido desta leitura é anti-horário.”



Prefeitura Municipal de Ferraz de Vasconcelos

Estado de São Paulo

Lei nº 2.686/2005 – fls.8

ANEXO VII

MEMORIAL DESCRITIVO

PROPRIETÁRIO: ALUMINIO IRAJA LTDA
LOCAL: Rua João Canzi
INSC. MUNICIPAL: 15.004.0024.00
ÁREA CONSTRUIDA: 91.00M2
ÁREA TOTAL DO TERRENO: 7.097.60M2

“Inicia-se no marco 1,, segue em linha reta numa distância de 150,00m (cento e cinquenta metros), confrontando o lote 03, até encontrar o marco 2; daí vira a esquerda, segue em linha reta confrontando o lote 05, numa distância de 53.50 m (cinquenta e três metros e cinquenta centímetros) até o marco 3; segue até o marco 4, numa distância de 136.00 m (cento e trinta e seis metros) confrontando o lote 477; daí vira a esquerda e segue em linha reta, numa distância de 50.00 m (cinquenta metros) ate encontrar o marco 1, ponto inicial desta descrição, e fazendo frente para a Rua João Canzi. Encerrando uma área total de 7.097.60 m².

O sentido desta leitura é anti-horário.”



Prefeitura Municipal de Ferraz de Vasconcelos

Estado de São Paulo

Lei nº 2.686/2005 - fls.9

ANEXO VIII

CROQUI DE ÁREA

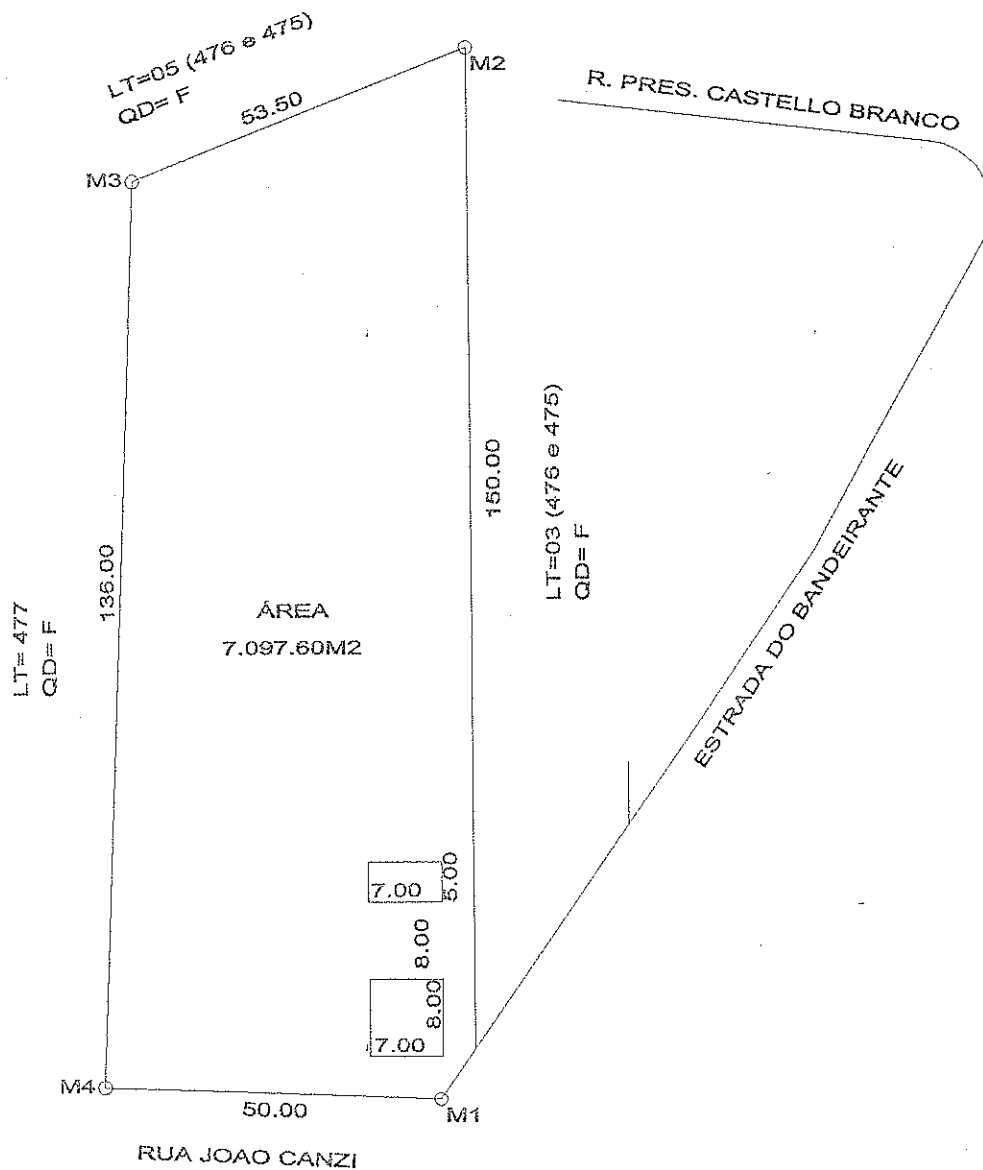
PROPRIETÁRIO: ALUMINIO IRAJA LTDA

LOCAL: RUA JOAO CANZI

LOTE: 4 (476 e 475) - NÚCLEO ITAIM / INSC.MUNIC. 15.004.0024.00

ÁREA CONSTRUÍDA: 91.00M²

ÁREA TOTAL DO TERRENO: 7.097.60M²





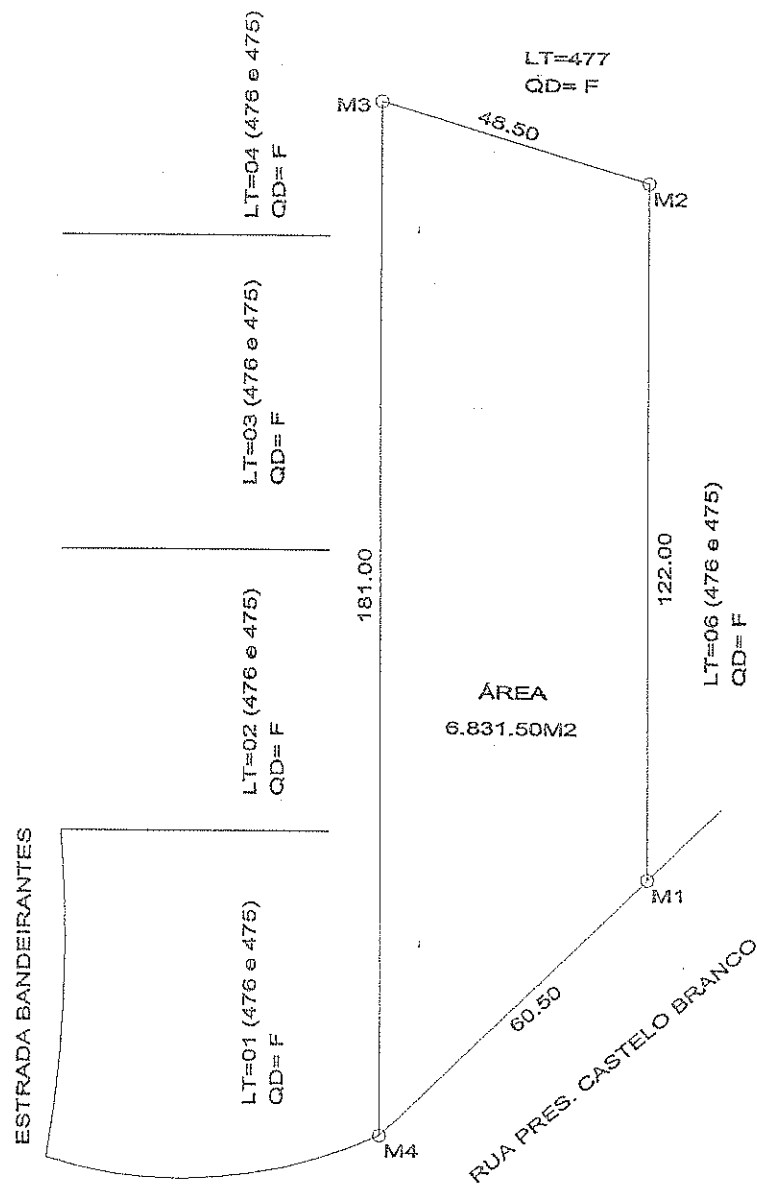
Prefeitura Municipal de Ferraz de Vasconcelos
Estado de São Paulo

Lei nº 2.686/2005 – fls.10

ANEXO IX

CROQUI DE ÁREA

PROPRIETÁRIO: ALUMINIO IRAJA LTDA
LOCAL: RUA PRES. CASTELO BRANCO
LOTE: 5 (476 e 476) - NÚCLEO ITAIM / INSC.MUNIC.:15.004.0025.00
ÁREA TOTAL DO TERRENO: 6.831.50M2





Prefeitura Municipal de Ferraz de Vasconcelos

Estado de São Paulo

Lei nº 2.686/2005 – fls.11

ANEXO X

MEMORIAL DESCRITIVO

PROPRIETÁRIO: ALUMINIO IRAJA LTDA
LOCAL: Rua Pres. Castello Branco
INSC. MUNICIPAL: 15.004.0026.00
ÁREA TOTAL DO TERRENO: 6.756,96M2

“Inicia-se no marco 1, segue em linha reta numa distância de 122.00m (cento e vinte e dois metros), confrontando o lote 06 até encontrar o marco 2; daí vira a esquerda, segue em linha reta, numa distância de 48.50 m (quarenta e oito metros e cinqüenta centímetros) confrontando o lote 477 até o marco 3; segue até o marco 4, numa distância de 181 m (cento e oitenta e um metros) confrontando os lotes 01, 02, 03 e 04; daí vira a esquerda e segue em linha reta, numa distância de 60.50 m (sessenta metros e cinqüenta centímetros) até encontrar o marco 1, ponto inicial desta descrição, e fazendo frente para a Rua Pres. Castello Branco. Encerrando uma área total de 6.831,50 m².

O sentido desta leitura é Anti-horário.”



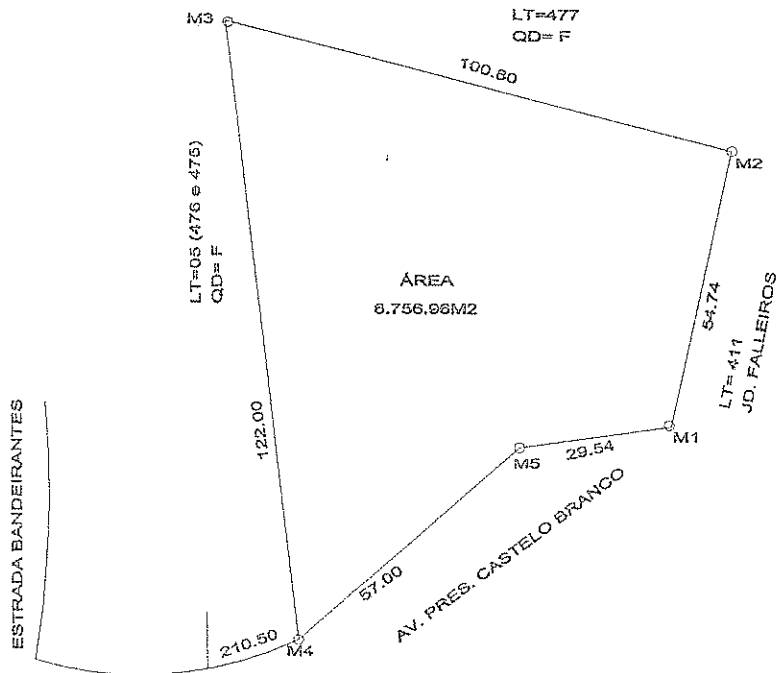
Prefeitura Municipal de Ferraz de Vasconcelos
Estado de São Paulo

Lei nº 2.686/2005 – fls.12

ANEXO XI

CROQUI DE ÁREA

PROPRIETÁRIO: ALUMINIO IRAJA LTDA
RUA PRES. CASTELLO BRANCO
LOTE: 6 (476 e 475) - NÚCLEO ITAIM / INSC.MUNIC.:15.004.0026.00
ÁREA TOTAL DO TERRENO: 6.756,96M²





Prefeitura Municipal de Ferraz de Vasconcelos
Estado de São Paulo

Lei nº 2.686/2005 – fls.13

ANEXO XII

MEMORIAL DESCRITIVO

PROPRIETÁRIO: ALUMINIO IRAJA LTDA
LOCAL: RUA PRES. CASTELLO BRANCO
INSC. MUNICIPAL: 156.004.0026.00
ÁREA TOTAL DO TERRENO: 6.756.96

“Inicia-se no marco 1, segue em linha reta numa distância de 54.74m (cinquenta e quatro metros e setenta e quatro centímetros) confrontando o lote 411, até encontrar o marco 2; daí vira a esquerda, segue em linha reta, numa distância de 100.80m (cem metros e oitenta centímetros) confrontando o lote 477 até o marco 3; segue até o marco 4, numa distância de 122.00 m (cento e vinte e dois metros) confrontando o lote 05; daí vira a esquerda e segue em linha reta, numa distância de 57.00 m (cinquenta e sete metros) até o marco 5 e segue ainda uma distância de 29.54 (vinte e nove metros e cinquenta e quatro centímetros) até encontrar o marco 1, ponto inicial desta descrição, e fazendo frente para a Avenida Pres. Castello Branco. Encerrando uma área total de 6.756.96 m².

O sentido desta leitura é anti-horário.”