



Prefeitura Municipal de Ferraz de Vasconcelos
Estado de São Paulo

LEI Nº 2.703, de 24 de março de 2006.

"Introduz modificações que especifica ao texto da Lei nº 2.648/2005."

O PREFEITO DO MUNICÍPIO DE FERRAZ DE VASCONCELOS, no uso das atribuições que lhe são conferidas por lei;

FAÇO SABER, que a Câmara Municipal **DECRETA** e eu **PROMULGO** a seguinte Lei:

Art. 1º - Os croquis e memoriais descritivos, partes integrantes da Lei nº 2.648, de 22 de agosto de 2005, que declara de utilidade pública áreas de terra que especifica, passam a vigorar de conformidade com os anexos I à X desta Lei.

Art. 2º - Esta Lei entra em vigor na data de sua publicação.

Ferraz de Vasconcelos, 24 de março de 2006.


JORGE ABISSAMRA
PREFEITO


MOACIR JOSÉ RINA
SECRETÁRIO MUNICIPAL DE PLANEJAMENTO

Registrada na Secretaria Municipal de Administração - Departamento de Administração e publicada no Quadro de Editais do Paço Municipal na mesma data.


ROSELI MORILLA BAPTISTA DOS SANTOS
SECRETÁRIA MUNICIPAL DE ADMINISTRAÇÃO



Prefeitura Municipal de Ferraz de Vasconcelos
Estado de São Paulo

ANEXO I

Memorial Descritivo

Proprietário: Isaak Deweik e Charles Deweik
Local: Rua Prefeito Takumi Koike, 94.
Lote: 162 - Núcleo Itaim – Quadra E
Área total do terreno: 15.200,00 m²
Contr: 15.010.0006.000

Inicia-se no marco 01, fazendo frente para a Rua Prefeito Takumi Koike, segue em linha reta numa distância de 45.30 m (quarenta e cinco metros e trinta centímetros), até encontrar o marco 02; daí vira a direita, segue em linha reta confrontando com o lote 182, numa distância de 106.80m (cento e seis metros e oitenta centímetros), até encontrar com o marco 03; daí vira a esquerda segue em linha reta confrontando com o lote 182, numa distância de 49,00 m (quarenta e nove metros), até encontrar o marco 04; daí vira a direita e segue em linha reta confrontando com o lote 182, numa distância de 112.35 m (cento e doze metros e trinta e cinco centímetros), até encontrar o marco 5, daí vira a direita, segue em linha reta confrontando com o lote 164, numa distância de 100,00 m (cem metros), até encontrar com o marco 06; daí vira a direita segue em linha reta confrontando com parte do lote 162, numa distância de 196,00 m (cento e noventa e seis metros) até encontrar o marco 01, ponto inicial desta descrição, encerrando-se numa área total de 15.200,00 m² (quinze mil e duzentos metros quadrados).

O sentido da leitura desta descrição é horário.



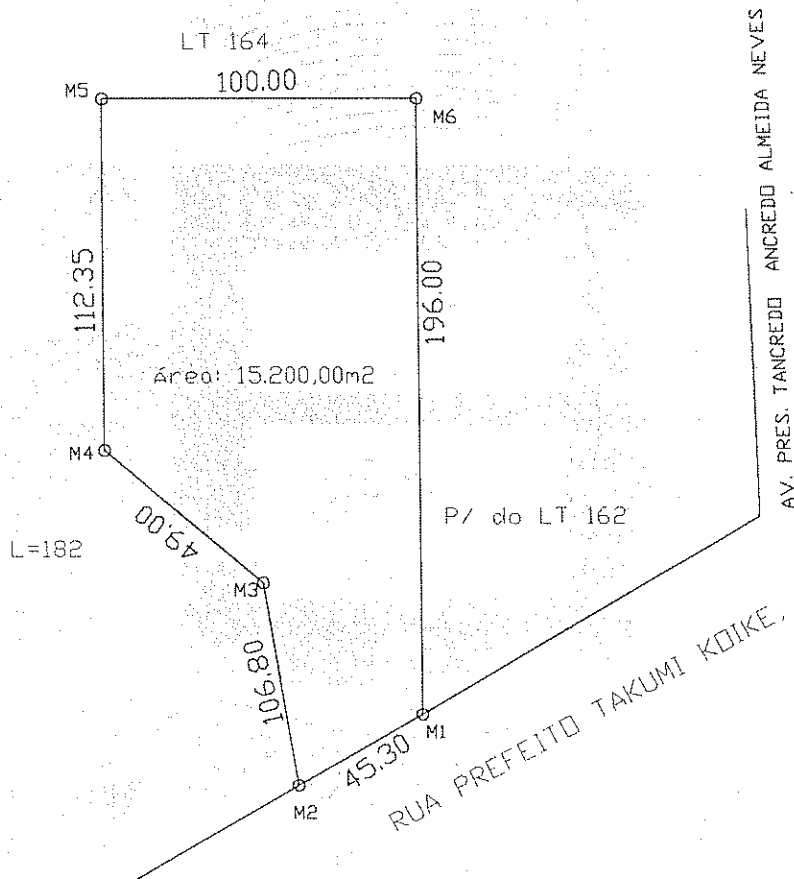
Prefeitura Municipal de Ferraz de Vasconcelos

Estado de São Paulo

ANEXO II

CROQUI DA ÁREA

PROPRIETÁRIO: ISAAK DEWEIK E CHARLES DEWEIK
LOCAL: RUA PREFEITO TAKUMI KOIKE, 94
P/ DO LOTE: 162 - NUCLEO ITAIM - QUADRA E
ÁREA TOTAL DO TERRENO: 15.200,00 m²
CONTR: 15.010.0006.000





Prefeitura Municipal de Ferraz de Vasconcelos
Estado de São Paulo

ANEXO III

MEMORIAL DESCRITIVO

Proprietário: Alade Participações Ltda E Outro
Local: Av. Tancredo Neves 4510
Lote: 164 Núcleo Itaim – Quadra E
Área Total Do Terreno: 10.028.00 M²
Contr: 15.010.0004.000

Inicia-se no marco 01, fazendo frente para a Av. Tancredo Neves, segue em linha reta numa distância de 38.75 m (trinta e oito metros e setenta e cinco centímetros) até encontrar o marco 02; daí vira a direita, segue em linha reta confrontando com o lote 162 e 182, numa distância de 302.50m (trezentos e dois metros e cinquenta centímetros) até encontrar com o marco 03; daí vira a direita segue em linha reta confrontando com o lote 186, numa distância de 34.00 m (trinta e quatro metros) até encontrar o marco 04; daí vira a direita e segue em linha reta confrontando com os lotes 195, numa distância de 287.40 m (duzentos e oitenta e sete metros e quarenta centímetros) até encontrar o marco 01, ponto inicial desta descrição, encerrando-se numa área total de 10.028.00 m² (dez mil e vinte e oito metros quadrados).

O sentido da leitura desta descrição é horário.



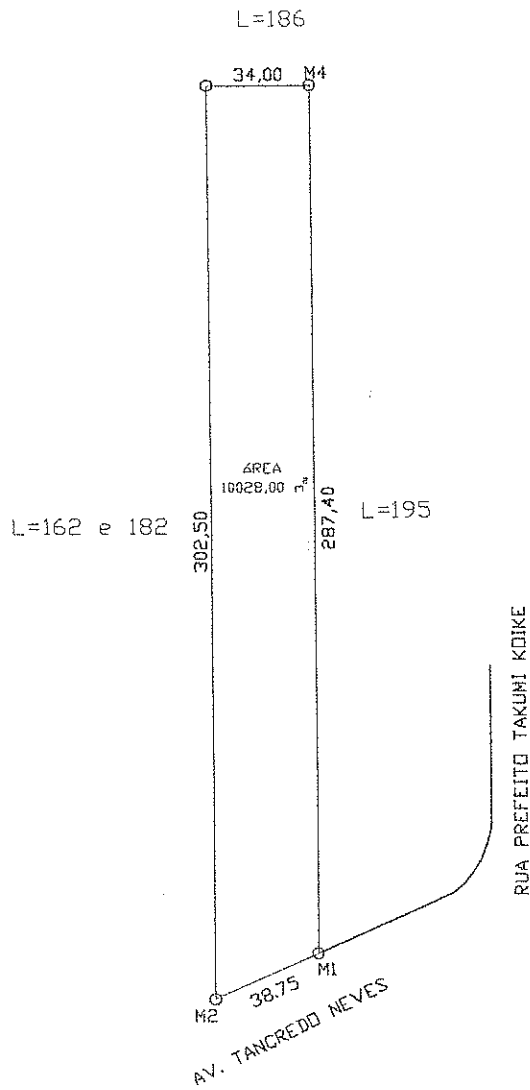
Prefeitura Municipal de Ferraz de Vasconcelos

Estado de São Paulo

ANEXO IV

CROQUI DA ÁREA

PROPRIETÁRIO: ALEDE PARTICIPAÇÕES LTDA E OUTRA
LOCAL: AV. TANCREDO NEVES, 4510
LOTE: 164 - NUCLEO ITAIM - QUADRA E
ÁREA TOTAL DO TERRENO: 10028,00 m²
CONTR: 15.010.0004.000





Prefeitura Municipal de Ferraz de Vasconcelos

Estado de São Paulo

A N E X O V

MEMORIAL DESCRITIVO

Proprietário: Aled Participações Ltda E Outra.

Local: Rua Antonio L. Dos Santos

Lote: 454 - Núcleo Itaim – Quadra E

Área Total Do Terreno: 25.036,00 M²

Contr: 15.010.0024.000

Inicia-se no marco 01, fazendo frente para a Rua Antonio L. dos Santos, segue em linha reta numa distância 156,90m (cento e quarenta e seis metros e noventa centímetros), até encontrar o marco 02; daí vira a direita, segue em linha reta confrontando com o lote 125, numa distância de 143,40m (cento e quarenta e três metros e quarenta centímetros), até encontrar com o marco 03; daí vira a direita segue em linha reta confrontando com os lotes 186 e 369, numa distância de 117,60 m (cento e dezessete metros e sessenta centímetros) até encontrar o marco 04; daí vira a direita e segue em linha reta confrontando com o lote 308 , numa distância de 242,40 m (duzentos e quarenta e dois metros e quarenta centímetros), até encontrar o marco 1, ponto inicial desta descrição, encerrando-se numa área total de 25.036,00 m² (vinte e cinco mil e trinta e seis metros quadrados).

O sentido da leitura desta descrição é horário.



Prefeitura Municipal de Ferraz de Vasconcelos

Estado de São Paulo

ANEXO VI

CROQUI DA ÁREA

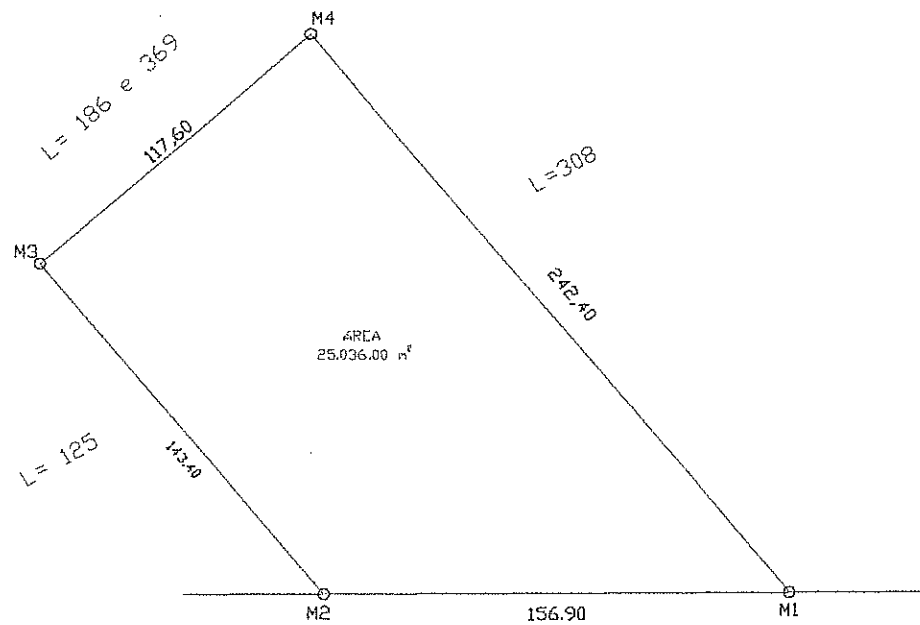
PROPRIETÁRIO: ALEDE PARTICIPAÇÕES LTDA E OUTRA

LOCAL: RUA ANTONIO L. DOS SANTOS

LOTE: 454 - NUCLEO ITAIM - QUADRA E

ÁREA TOTAL DO TERRENO: 25.036,00 m²

CONTR: 15.010.0024.000



ANTONIO L. DOS SANTOS



Prefeitura Municipal de Ferraz de Vasconcelos

Estado de São Paulo

ANEXO VII

MEMORIAL DESCRITIVO

Proprietário: Alede Participações Ltda E Outra
Local: Av. Tancredo Neves, 4510
Lote: 195 E 369 – Núcleo Itaim – Quadra E
Área Total Do Terreno: 26.491.00 M²
Contr: 15.010.0002.000

Inicia-se no marco 01, fazendo frente para a Av. Presidente Tancredo de Almeida Neves, segue em linha reta numa distância de 99.20m (noventa e nove metros e vinte centímetros) até encontrar o marco 02; daí vira a direita, segue em linha reta confrontando com o lote 195, numa distância de 244.30m (duzentos e quarenta e quatro metros e trinta centímetros) até encontrar o marco 03; daí vira a direita segue em linha reta confrontando com o lote 186, numa distância de 97.90m (noventa e sete metros e noventa centímetros) até encontrar o marco 04; daí vira a direita e segue em linha reta confrontando com os lotes 125 e 454, numa distância de 287.40m (duzentos e oitenta e sete metros e quarenta centímetros) até encontrar o marco 01, ponto inicial desta descrição, encerrando-se numa área total de 26.491,00m² (vinte e seis mil, quatrocentos e noventa e um metros quadrados).

O sentido da leitura desta descrição é horário.



Prefeitura Municipal de Ferraz de Vasconcelos
Estado de São Paulo

ANEXO VIII
CROQUI DA ÁREA

PROPRIETÁRIO: ALEDE PARTICIPAÇÕES LTDA E OUTRA
LOCAL: AV. TANCREDO NEVES, 4510
LOTE: 195 E 369 - NUCLEO ITAIM - QUADRA E
ÁREA TOTAL DO TERRENO: 26.491,00 m²
CONTR: 15.010.0002.000 E 15.010.0003.0002





Prefeitura Municipal de Ferraz de Vasconcelos

Estado de São Paulo

ANEXO IX

MEMORIAL DESCRITIVO

Proprietário: Alade Part. Ltda E Alsabeike Part. Ltda

Local: Av. Prefeito Takumi Koike

Lote: 182- Núcleo Itaim – Quadra E

Área Total Do Terreno: 23.318.00 M²

Contr: 15.010.0008.000

Inicia-se no marco 01, fazendo frente para a Av. Prefeito Takumi Koike, segue em linha reta numa distância de 107.30 m (cento e sete metros e trinta centímetros) até encontrar o marco 02; daí vira a direita, segue em linha reta confrontando com o lote 182, numa distância de 218.40m (duzentos e dezoito metros e quarenta centímetros) até encontrar o marco 03; daí vira a direita segue em linha reta confrontando com o lote 164, numa distância de 105.70m (cento e cinco metros e setenta centímetros) até encontrar o marco 04; daí vira a direita e segue em linha reta confrontando com os lotes 162, numa distância de 219.50 m (duzentos e dezenove metros e cinquenta centímetros) até encontrar o marco 01, ponto inicial desta descrição, encerrando-se numa área total de 23.318.00m² (vinte e três mil trezentos dezoito metros quadrados).

O sentido da leitura desta descrição é horário.



Prefeitura Municipal de Ferraz de Vasconcelos

Estado de São Paulo

ANEXO X

CROQUI DA ÁREA

PROPRIETÁRIO: ALADE PART. LTDA E ALSABEIKE PART. LTDA
LOCAL: RUA. PREFEITO TAKUMI KOIKE
LOTE: 182- NUCLEO ITAIM - QUADRA E
ÁREA TOTAL DO TERRENO: 23.318,00 m²
CONTR: 15.010.0008.000

