



*Prefeitura Municipal de Ferraz de Vasconcelos*  
ESTADO DE SÃO PAULO

**LEI Nº 2.927, de 18 de novembro de 2009.**

“Dispõe sobre a concessão de autorização para a desafetação de áreas públicas que especifica para fins de regularização fundiária.”

**O PREFEITO DA CIDADE DE FERRAZ DE VASCONCELOS,**  
no uso de suas atribuições legais;

**FAÇO SABER,** que a Câmara Municipal **DECRETA** e eu **PROMULGO** a seguinte Lei:

**Art. 1º** Fica o Executivo Municipal autorizado consoante disposição contida no artigo 142, inciso II da Lei Complementar nº 175 de 18 de outubro de 2006, que trata sobre o Plano Diretor de Ferraz de Vasconcelos, a proceder a desafetação das áreas municipais, ocupadas irregularmente por moradias.

**Parágrafo único** – A desafetação de que trata esta Lei tem como objetivo a regularização fundiária das mesmas.

**Art. 2º** As áreas públicas de que trata o artigo 1º desta Lei, estão caracterizadas nos anexos 1 á 134 que passam a fazer parte integrante desta Lei.

**Art. 3º** Esta Lei entra em vigor na data de sua publicação, revogadas as disposições em contrário.

Ferraz de Vasconcelos, 13 de novembro de 2009

*Jorge Abissamra*  
JORGE ABISSAMRA  
PREFEITO

*Miguel Calderaro Giacomini*  
MIGUEL CALDERARO GIACOMINI  
SECRETÁRIO MUNICIPAL DE GOVERNO/PLANEJAMENTO

CÓPIA



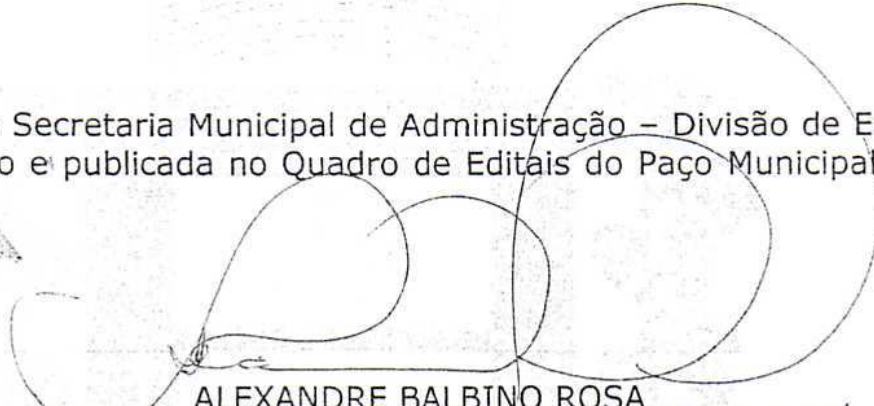
*Prefeitura Municipal de Ferraz de Vasconcelos*  
**ESTADO DE SÃO PAULO**

Lei nº 2.927/2009 – fls.2

  
JOSÉ GERALDO RAMOS SIQUEIRA  
SECRETÁRIO MUNICIPAL DE HABITAÇÃO

  
FLAVIO HENRIQUE MORAES  
SECRETÁRIO MUNICIPAL DE ASSUNTOS JURÍDICOS

Registrada na Secretaria Municipal de Administração – Divisão de Expediente e Documentação e publicada no Quadro de Editais do Paço Municipal na mesma data.

  
ALEXANDRE BALBINO ROSA  
SECRETÁRIO MUNICIPAL DE ADMINISTRAÇÃO



PREFEITURA MUNICIPAL DE FERRAZ DE VASCONCELOS  
Estado de São Paulo

Lei nº 2.927/2009 – fls.3

MEMORIAL DESCRITIVO  
ANEXO 01

CÓPIA

Proprietário: **PREFEITURA MUNICIPAL DE FERRAZ DE VASCONCELOS**

Local: **Rua Tito Temporim - Lote EL - Quadra 40 - Vila Santa Margarida - Ferraz de Vasconcelos - São Paulo.**

Quadra: 40 Lote: EL

Inscrição Municipal: 10.0069.0029-000

Área Terreno: 4.686,90 m<sup>2</sup>

Área Construída: N/T

O imóvel inicia-se no marco 01 segue em linha reta numa distância de 40,00m (quarenta metros) margeando e fazendo frente para a Viela 6 até o marco 02; deflete à esquerda em linha reta numa distância de 85,00m (oitenta e cinco metros) confrontando com o lote 14A, inscrito sob nº10.0069.0001-001 e nº10.0069.0001-002, lote 14-B, inscrito sob nº10.0069.0002-000, lote 13-A, inscrito sob nº10.0069.0003-000, lote 13-B, inscrito sob nº10.0069.0004-000, lote 12-A, inscrito sob nº 10.0069.0005-000, lote 12B, inscrito sob nº10.0069.0006-000, lote 11-A, inscrito sob nº10.0069.0007-000, lote 11-B, inscrito nº10.0069.0008-000, lote 10-A, inscrito nº10.0069.0009-000, lote 10-B, inscrito sob nº10.0069.0010-000, lote 9-A, inscrito sob nº10.0069.0011-000, lote 9-B, inscrito sob nº10.0069.0012-000, lote 8-A, inscrito sob nº10.0069.0013-000, lote 08B, inscrito sob nº10.0069.0014-000, lote 07A, inscrito sob nº10.0069.0015-000, lote 07B, inscrito sob nº10.0069.0016-000, parte do lote 6-A, inscrito sob nº10.0069.0017-000, da quadra 40 da Vila Santa Margarida até o marco 03; deflete à esquerda em curva numa distância de 48,00m (quarenta e oito metros) confrontando com parte do lote 6-A, inscrito sob nº10.0069.0017-000, lote 06B, inscrito sob nº10.0069.0018-000, lote 5-A, inscrito sob nº10.0069.0019-000, lote 5-B, inscrito sob nº10.0069.0020-000, viela, lote 4, inscrito sob nº10.0069.0022-000, lote 3-A, inscrito sob nº10.0069.0023-000, lote 3-B, inscrito sob nº10.0069.0024-000, lote 2-A, inscrito sob nº10.0069.0025-000, lote 2-B, inscrito sob nº10.0069.0026-000, lote 01-A, inscrito sob nº10.0069.0027-000, lote 1-B, inscrito sob nº10.0069.0028-000, da quadra 40 da Vila Santa Margarida até o marco 04; deflete à direita em linha reta numa distância de 25,00m (vinte e cinco metros) confrontando com o lote 1-B, inscrito sob nº10.0069.0028-000, da quadra 40 da Vila Santa Margarida até o marco 05; deflete à esquerda em linha reta numa distância de 115,00m (cento e quinze metros) margeando e fazendo frente para a Rua Tito Temporim até o marco 01, encerrando uma área de 4.686,90m<sup>2</sup> (quatro mil, seiscientos e oitenta e seis metros quadrados e noventa décimos quadrados).



PREFEITURA MUNICIPAL DE FERRAZ DE VASCONCELOS  
Estado de São Paulo

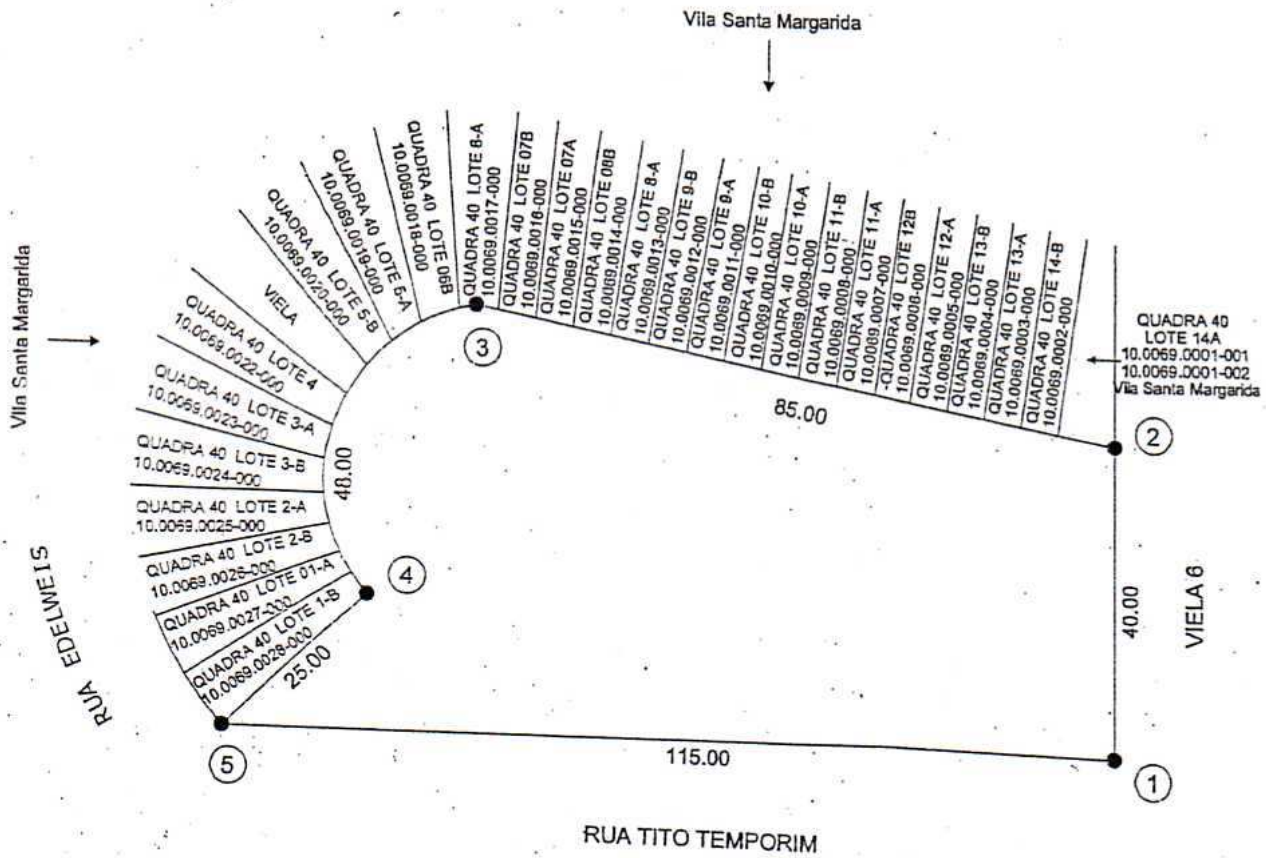
Lei nº 2.927/2009 – fls.4

LEGENDA

• - MARCO

CROQUI DE ÁREA  
ANEXO 02

CÓPIA



Proprietário: PREFEITURA MUNICIPAL DE FERRAZ DE VASCONCELOS  
Local: RUA EDLWEIS - Quadra 40 Lote E.L. - Vila Santa Margarida  
Ferraz de Vasconcelos - São Paulo  
Quadra: 40 Lote: E.L.  
Área do Terreno: 4.686,90m<sup>2</sup>

Inscrição Municipal: 10.0069.0029-000  
Área Construída: N/T



PREFEITURA MUNICIPAL DE FERRAZ DE VASCONCELOS  
Estado de São Paulo

Lei nº 2.927/2009 – fls.5

MEMORIAL DESCRITIVO  
ANEXO 03

CÓPIA

Proprietário: PREFEITURA MUNICIPAL DE FERRAZ DE VASCONCELOS

Local: Rua Francisco Fernando Felix, Esq.- Lote EL - Quadra 41 – Vila Santa Margarida - Ferraz de Vasconcelos – São Paulo

Quadra: 41 Lote: EL

Inscrição Municipal: 10.0071.0001-000

Área Terreno: 3.811,25 m<sup>2</sup>

Área Construída: N/T

*O imóvel inicia-se no marco 01 segue em curva numa distância de 8,00m (oito metros) margeando e fazendo frente para a confluência da Rua Francisco Fernando Felix e Rua Primavera até o marco 02; deflete à direita em linha reta numa distância de 12,50m (doze metros e cinquenta centímetros) margeando e fazendo frente para a Rua Primavera até o marco 03; deflete à esquerda em linha reta numa distância de 87,00m (oitenta e sete metros) confrontando com o lote 1-A, inscrito sob nº10.0071.0002-000, lote 01B, inscrito sob nº10.0071.0003-000, lote 2-A, inscrito sob nº10.0071.0004-000, lote 2-B, inscrito sob nº10.0071.0005-000, lote 3-A, inscrito sob nº10.0071.0006-000, lote 03B, inscrito sob nº10.0071.0007-000, lote 4-A, inscrito sob nº10.0071.0008-000, lote 4-B, inscrito sob nº10.0071.0009-000, lote 5-A, inscrito sob nº10.0071.0010-000, lote 5-B, inscrito sob nº10.0071.0011-000, lote 6A, inscrito sob nº10.0071.0012-000, lote 6-B, inscrito sob nº10.0071.0013-000, lote 7-A, inscrito sob nº10.0071.0014-000, lote 7-B, inscrito sob nº10.0071.0015-0000, lote 8-A, inscrito sob nº10.0071.0016-000, lote 8-B, inscrito sob nº10.0071.0017-000, lote 9A, inscrito sob nº10.0071.0018-000 e lote 9-B, inscrito sob nº10.0071.0019-000, da quadra 41 da Vila Santa Margarida até o marco 04; deflete à esquerda em linha reta numa distância de 59,00m (cinquenta e nove metros) confrontando com a Viela 7 até o marco 05; deflete à esquerda em linha reta numa distância de 73,00m (setenta e três metros) margeando e fazendo frente para a Rua Francisco Fernando Felix até o marco 01, encerrando uma área de 3.811,25m<sup>2</sup> (três mil, oitocentos e onze metros quadrados e vinte e cinco decímetros quadrados).*



PREFEITURA MUNICIPAL DE FERRAZ DE VASCONCELOS  
Estado de São Paulo

Lei nº 2.927/2009 – fls.6

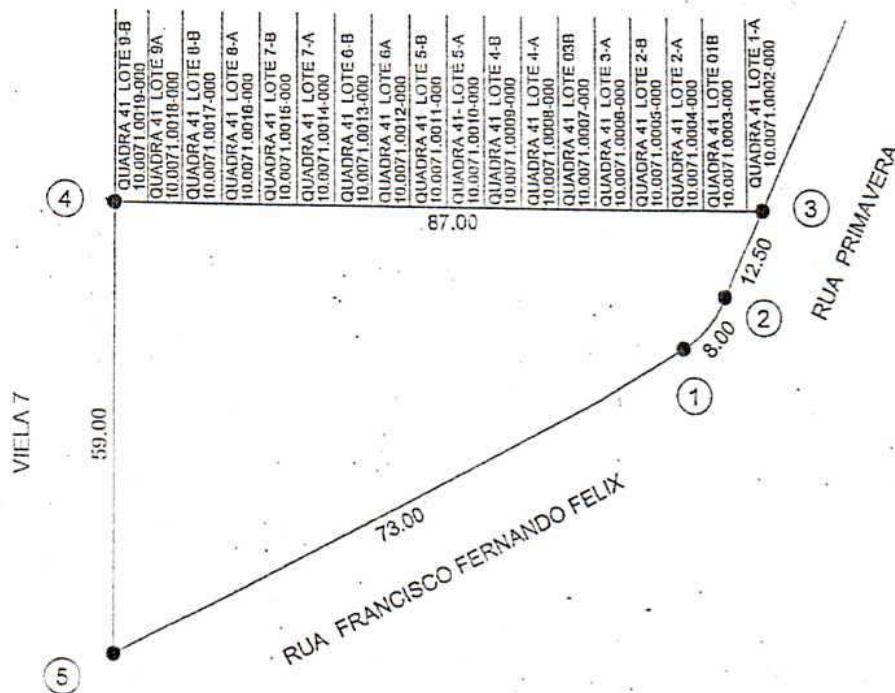
**CÓPIA**

LEGENDA

● - MARCO

CROQUI DE ÁREA  
ANEXO 04

Via Santa Margarida



Proprietário: PREFEITURA MUNICIPAL DE FERRAZ DE VASCONCELOS  
Local: RUA FRANCISCO FERNANDO FELIX, Esq. - Quadra 41 Lote E.L. - Vila Santa Margarida  
Ferraz de Vasconcelos - São Paulo  
Quadra: 41 Lote: E.L. Inscrição Municipal: 10.0071.0001-000  
Área do Terreno: 3.811,25m<sup>2</sup> Área Construída: N/T



PREFEITURA MUNICIPAL DE FERRAZ DE VASCONCELOS  
Estado de São Paulo

Lei nº 2.927/2009 – fls.7

MEMORIAL DESCRITIVO  
ANEXO 05

CÓPIA

Proprietário: PREFEITURA MUNICIPAL DE FERRAZ DE VASCONCELOS

Local: Rua Tomio Kataguiri - Lote SR - Quadra N/T – Jd. Pérola - Ferraz de Vasconcelos – São Paulo

Quadra: N/T Lote: SR

Inscrição Municipal: 10.0080.0002-000

Área Terreno: 1.086,03 m<sup>2</sup>

Área Construída: N/T

*O imóvel inicia-se no marco 01 segue em linha reta numa distância de 16,00m (dezesseis metros) confrontando com o lote 6, inscrito sob nº10.0084.0001-000, da quadra 6, do Jardim Pérola até o marco 02; deflete à esquerda em linha sinuosa margeando o córrego até o marco 03; deflete à esquerda em linha reta numa distância de 14,00m (catorze metros) confrontando com o lote SR, inscrito sob nº10.0112.0002-000, da quadra N/T do Jardim Nova Cidade até o marco 04; deflete à esquerda em linha reta numa distância de 95,00m (noventa e cinco metros) confrontando com o lote A.I, inscrito sob nº10.0080.0001-000, da quadra 01 do Jardim Pérola até o marco 05; deflete à direita em linha reta numa distância de 15,00m (quinze metros) confrontando com o lote A.I, inscrito sob nº10.0080.0001-000, da quadra 01 do Jardim Pérola até o marco 06; deflete à esquerda em linha reta numa distância de 51,40m (cinquenta e um metros e quarenta centímetros) confrontando com o lote A.I, inscrito sob nº10.0080.0001-000, da quadra 01 do Jardim Pérola até o marco 07; segue em linha reta numa distância de 7,75m (sete metros e setenta e cinco centímetros) margeando e fazendo frente para a Rua Tomio Kataguiri até o marco 01, encerrando uma área de 1.086,03m<sup>2</sup> (um mil e oitenta e seis metros quadrados e três decímetros quadrados).*



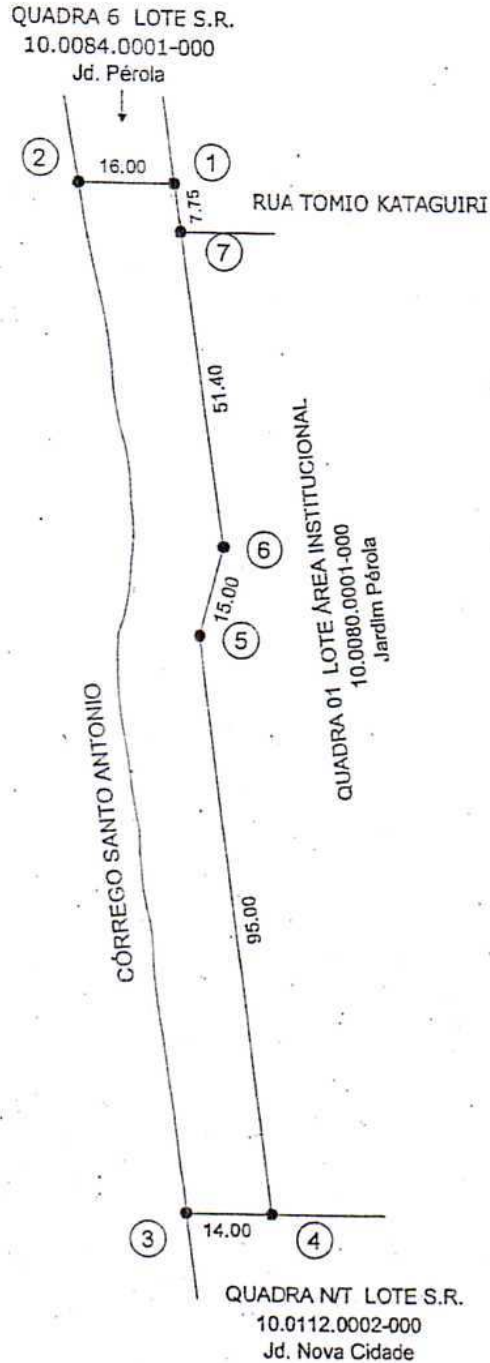
PREFEITURA MUNICIPAL DE FERRAZ DE VASCONCELOS  
Estado de São Paulo

Lei nº 2.927/2009 – fls.8

LEGENDA

• - MARCO

CROQUI DE ÁREA  
ANEXO 06



CÓPIA



Proprietário: PREFEITURA MUNICIPAL DE FERRAZ DE VASCONCELOS  
Local: RUA TOMIO KATAGUIRI - Quadra N/T Lote S.R. - Jardim Pérola  
Ferraz de Vasconcelos - São Paulo

Quadra: N/T Lote: S.R. Inscrição Municipal: 10.0080.0002-000  
Área do Terreno: 1.086,03m<sup>2</sup> Área Construída: N/T




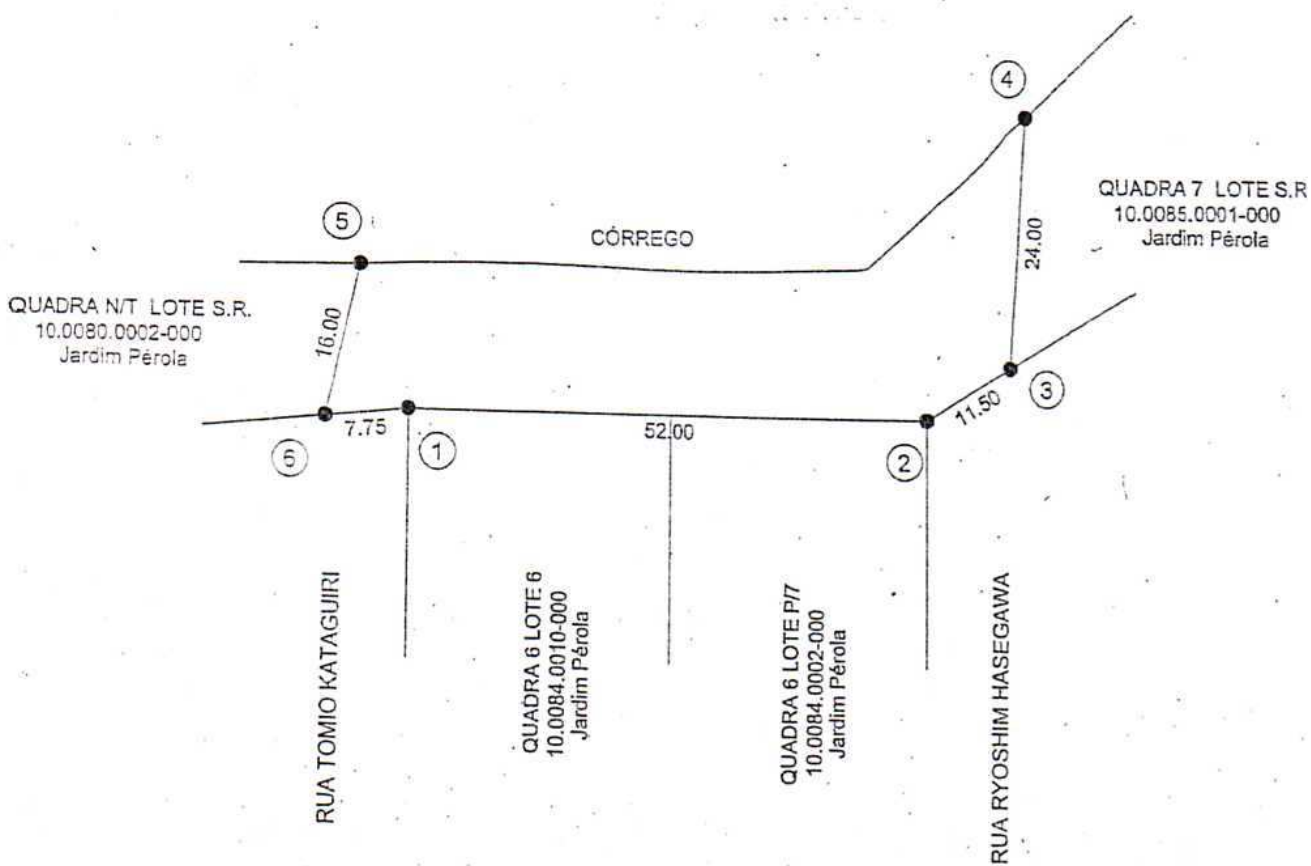
PREFEITURA MUNICIPAL DE FERRAZ DE VASCONCELOS  
Estado de São Paulo

Lei nº 2.927/2009 – fls.10

CÓPIA  
CROQUI DE ÁREA  
ANEXO 08

LEGENDA

● - MARCO



Proprietário: PREFEITURA MUNICIPAL DE FERRAZ DE VASCONCELOS  
Local: RUA TOMIO KATAGUIRI - Quadra 6 Lote S.R. - Jardim Pérola  
Ferraz de Vasconcelos - São Paulo  
Quadra: 6 Lote: S.R. Inscrição Municipal: 10.0084.0001-000  
Área do Terreno: 1.486,50m<sup>2</sup> Área Construída: N/T



PREFEITURA MUNICIPAL DE FERRAZ DE VASCONCELOS  
Estado de São Paulo

Lei nº 2.927/2009 – fls.11

MEMORIAL DESCRITIVO  
ANEXO 09

CÓPIA

Proprietário: PREFEITURA MUNICIPAL DE FERRAZ DE VASCONCELOS  
Local: Rua Ryoshim Hasegawa - Lote S.R - Quadra 7 – Jardim Pérola - Ferraz de Vasconcelos – São Paulo  
Quadra: 7 Lote: S.R Inscrição Municipal: 10.0085.0001-000  
Área Terreno: 1.409,50m<sup>2</sup>  
Área Construída: N/T

*O imóvel inicia-se no marco 01 segue em linha reta numa distância de 58,00m (cinquenta e oito metros) confrontando com o lote P/08, inscrito sob nº10.0085.0012-000 e lote 09, inscrito sob nº10.0085.0002-001 e nº10.0085.0002-002, da quadra 07 do Jardim Pérola até o marco 02; segue em linha reta numa distância de 8,12m (oito metros e doze centímetros) margeando e fazendo frente para a Rua Tatsuo Okochi até o marco 03; deflete à esquerda em linha reta numa distância de 16,00m (dezesseis metros) confrontando com o lote S.R, inscrito sob nº10.0086.0001-000, da quadra 8 do jardim Pérola até o marco 04; deflete à esquerda em linha sinuosa margeando o córrego até o marco 05; deflete à esquerda em linha reta numa distância 24,00m (vinte e quatro metros) confrontando com o lote S.R, inscrito sob nº10.0084.0001-000, da quadra 6 do Jardim Pérola até o marco 06, deflete à esquerda em linha reta numa distância de 11,50m margeando e fazendo frente para a Rua Ryoshim Hasegawa até o marco 01, encerrando uma área de 1.409,50m<sup>2</sup> (um mil, quatrocentos e nove metros quadrados e cinquenta decímetros quadrados).*



PREFEITURA MUNICIPAL DE FERRAZ DE VASCONCELOS  
Estado de São Paulo

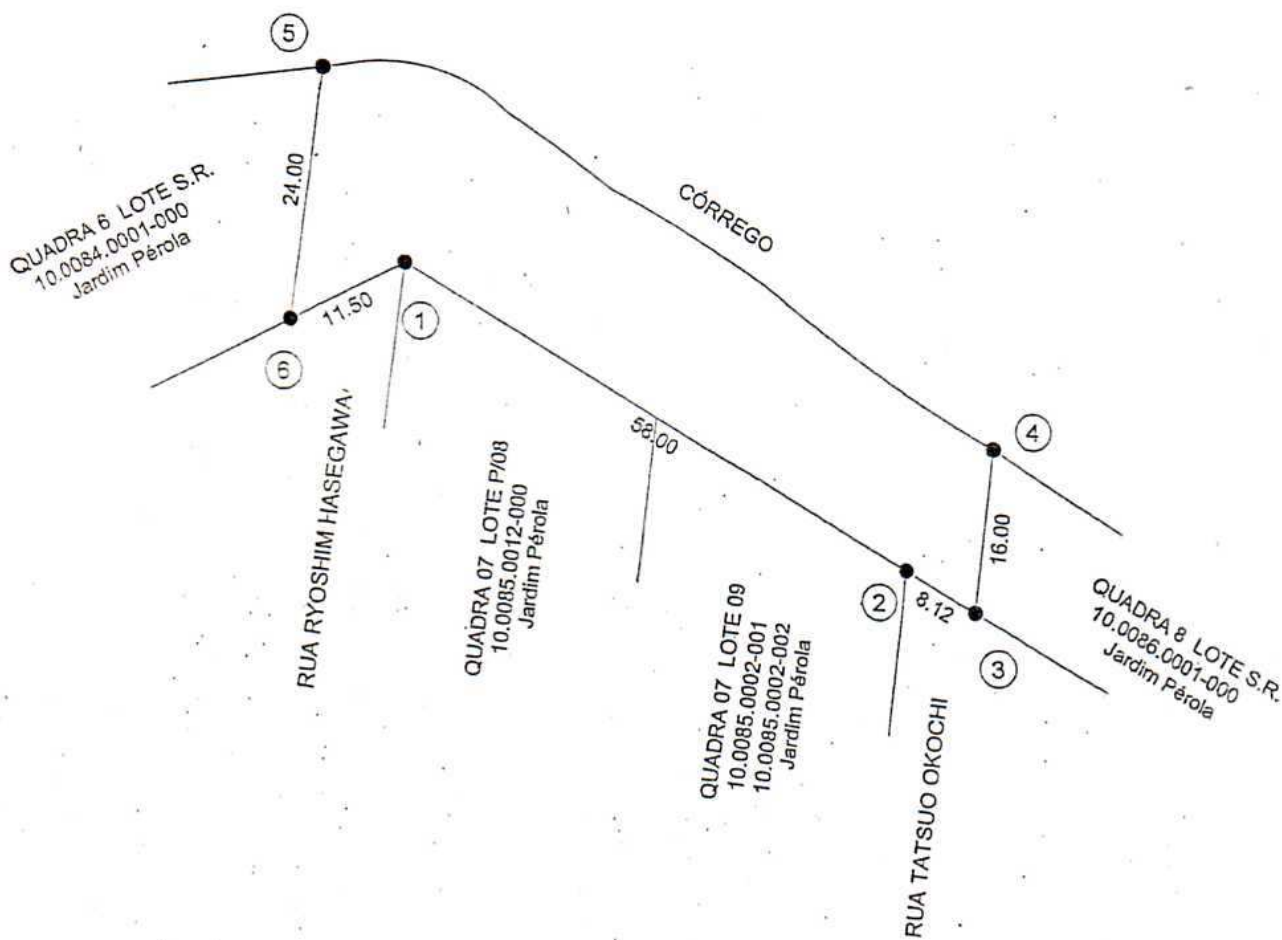
Lei nº 2.927/2009 - fls.12

LEGENDA

● - MARCO

CÓPIA

CROQUI DE ÁREA  
ANEXO 10



Proprietário: PREFEITURA MUNICIPAL DE FERRAZ DE VASCONCELOS  
Local: RUA RYOSHIM HASEGAWA - Quadra 7 Lote S.R. - Jardim Pérola  
Ferraz de Vasconcelos - São Paulo  
Quadra: 7 Lote: S.R. Inscrição Municipal: 10.0085.0001-000  
Área do Terreno: 1.409,50m<sup>2</sup> Área Construída: N/T



PREFEITURA MUNICIPAL DE FERRAZ DE VASCONCELOS  
*Estado de São Paulo*

Lei nº 2.927/2009 – fls.13

MEMORIAL DESCRITIVO  
ANEXO 11

CÓPIA

Proprietário: PREFEITURA MUNICIPAL DE FERRAZ DE VASCONCELOS  
Local: Rua Lourenço Paganucci - Lote S.R - Quadra 8 – Jardim Pérola - Ferraz de  
Vasconcelos – São Paulo  
Quadra: 8 Lote: S.R  
Área Terreno: 887,50m<sup>2</sup>  
Área Construída: N/T  
Inscrição Municipal: 10.0086.0001-000

*O imóvel inicia-se no marco 01 segue em linha sinuosa margeando o córrego até o marco 02; deflete à esquerda em linha reta numa distância de 16,00m (dezesseis metros) confrontando com o lote S.R, inscrito sob nº10.0085.0001-000, da quadra 7 do Jardim Pérola até o marco 03; deflete à esquerda em linha reta numa distância de 8,12m (oito metros e doze centímetros) margeando e fazendo frente para a Rua Tatsuo Okochi até o marco 04; segue em linha reta numa distância de 44,00m (quarenta e quatro metros) confrontando com o lote 3, inscrito sob nº10.0086.0004-000 e lote 02, inscrito sob nº10.0086.0002-001, nº10.0086.0002-002, nº10.0086.0002-003 e nº10.0086.0002-004, da quadra 08 do Jardim Pérola até o marco 05; deflete à esquerda em linha reta numa distância 14,50m (catorze metros e cinquenta centímetros) margeando e fazendo frente para a Rua Lourenço Paganucci até o marco 01, encerrando uma área de 887,50m<sup>2</sup> (oitocentos e oitenta e sete metros quadrados e cinquenta decímetros quadrados).*



PREFEITURA MUNICIPAL DE FERRAZ DE VASCONCELOS  
Estado de São Paulo

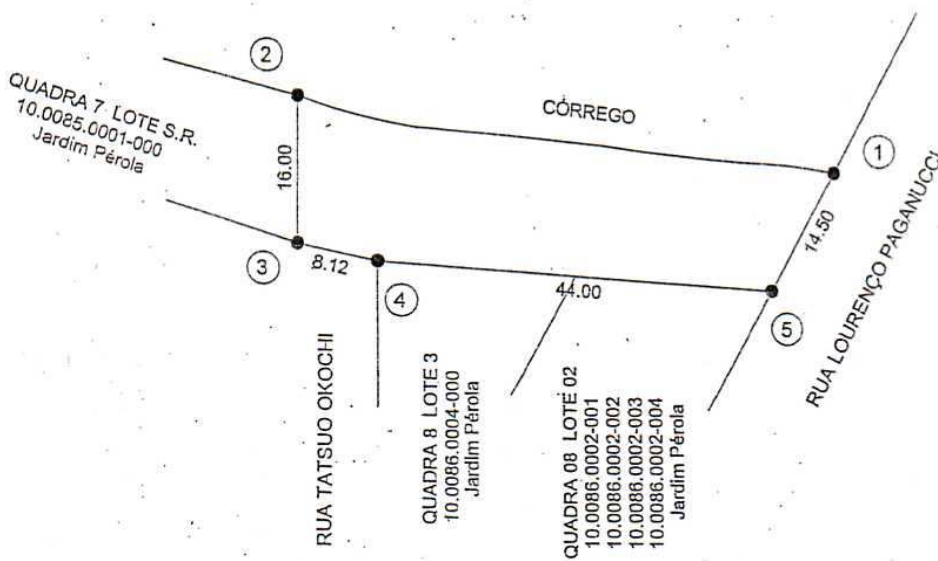
Lei nº 2.927/2009 – fls.14

CÓPIA

LEGENDA

● - MARCO

CROQUI DE ÁREA  
ANEXO 12



Proprietário: PREFEITURA MUNICIPAL DE FERRAZ DE VASCONCELOS  
Local: RUA LOURENÇO PAGANUCCI - Quadra 8 Lote S.R. - Jardim Pérola  
Ferraz de Vasconcelos - São Paulo  
Quadra: 8 Lote: S.R. Inscrição Municipal: 10.0086.0001-000  
Área do Terreno: 887,50m<sup>2</sup> Área Construída: N/T



PREFEITURA MUNICIPAL DE FERRAZ DE VASCONCELOS  
*Estado de São Paulo*

Lei nº 2.927/2009 – fls.15

MEMORIAL DESCRITIVO  
ANEXO 13

CÓPIA

Proprietário: PREFEITURA MUNICIPAL DE FERRAZ DE VASCONCELOS

Local: Rua Walter Duccini - Lote A.I - Quadra N/T – Jd. Nova Cidade - Ferraz de Vasconcelos – São Paulo

Quadra: N/T Lote: A.I

Inscrição Municipal: 10.0112.0001-000

Área Terreno: 3.961,21m<sup>2</sup>

Área Construída: N/T

*O imóvel inicia-se no marco 01 segue em linha reta numa distância de 33,50m (trinta e três metros e cinqüenta centímetros) confrontando com o lote S.R. inscrito sob nº10.0112.0002-000, da quadra N/T do Jardim Nova Cidade até o marco 02; deflete à esquerda em linha sinuosa numa distância de 79,98m (setenta e nove metros e noventa e oito centímetros) margeando o córrego até o marco 03; deflete à esquerda em linha reta numa distância de 71,93m (setenta e um metros e noventa e três centímetros) confrontando com a divisa de loteamento Jardim Helena até o marco 04; deflete à esquerda em linha reta numa distância de 68,50m (sessenta e oito metros e cinqüenta centímetros) margeando e fazendo frente para a Rua Walter Duccini até o marco 01, encerrando uma área de 3.961,21m<sup>2</sup> ( três mil, novecentos e sessenta e um metros quadrados e vinte e um decímetros quadrados).*



PREFEITURA MUNICIPAL DE FERRAZ DE VASCONCELOS  
Estado de São Paulo

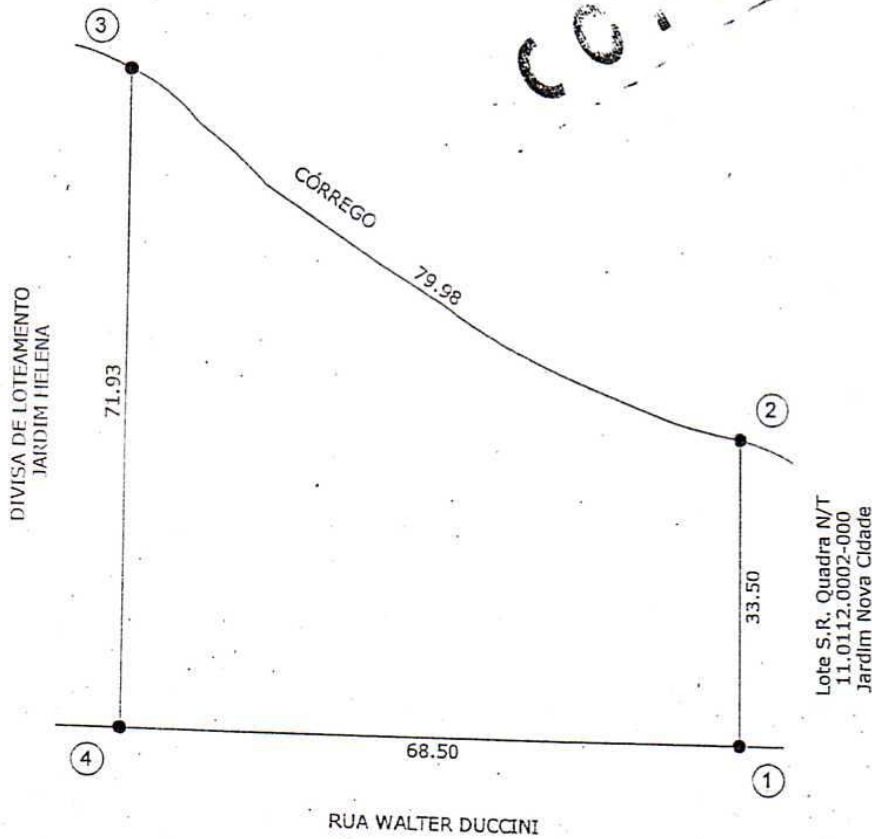
Lei nº 2.927/2009 - fls.16

LEGENDA

● MARCO

CROQUI DE ÁREA  
ANEXO 14

CÓPIA



0 5 10 20m

ESCALA GRÁFICA



Proprietário: PREFEITURA MUNICIPAL DE FERRAZ DE VASCONCELOS  
Local: RUA WALTER DUCCINI - Lote A.I. Quadra N/T - Jardim Nova Cidade  
Ferraz de Vasconcelos - São Paulo  
Quadra: N/T Lote: A.I. Inscrição Municipal: 10.0112.0001-000  
Área do Terreno: 3.961,21m<sup>2</sup> Área Construída: N/T

Avenida Brasil, 1841 - CEP 08529-310 - Ferraz de Vasconcelos - SP - Tel: (0xx11) 4674-1000  
Visite nosso site: [www.ferrazdevasconcelos.sp.gov.br](http://www.ferrazdevasconcelos.sp.gov.br)



PREFEITURA MUNICIPAL DE FERRAZ DE VASCONCELOS  
*Estado de São Paulo*

Lei nº 2.927/2009 – fls.17

MEMORIAL DESCRITIVO  
ANEXO 15

CÓPIA

Proprietário: PREFEITURA MUNICIPAL DE FERRAZ DE VASCONCELOS  
Local: Rua Walter Duccini - Lote S.R - Quadra N/T – Jd. Nova Cidade - Ferraz de Vasconcelos – São Paulo  
Quadra: N/T Lote: S.R Inscrição Municipal: 10.0112.0002-000  
Área Terreno: 990,00m<sup>2</sup>  
Área Construída: N/T

*O imóvel inicia-se no marco 01 segue em linha reta numa distância de 31,12m (trinta e um metros e doze centímetros) confrontando com parte do lote A.I, inscrito sob nº10.0080.0001-000, da quadra 01 do Jardim Pérola e lote S.R, inscrito sob nº10.0080.0002-000, da quadra N/T do Jardim Pérola até o marco 02; deflete à esquerda em linha sinuosa numa distância de 31,59m (trinta e um metros e cinquenta e nove centímetros) margeando o córrego até o marco 03; deflete à esquerda em linha reta numa distância de 33,50m (trinta e três metros e cinquenta centímetros) confrontando com o lote SR, inscrito sob nº10.0112.0001-000, da quadra N/T do Jardim Nova Cidade até o marco 04; deflete à esquerda em linha reta numa distância de 31,50m (trinta e um metros e cinquenta centímetros) margeando e fazendo frente para a Rua Walter Duccini até o marco 01, encerrando uma área de 990,00m<sup>2</sup> (novecentos e noventa metros quadrados).*



PREFEITURA MUNICIPAL DE FERRAZ DE VASCONCELOS  
Estado de São Paulo

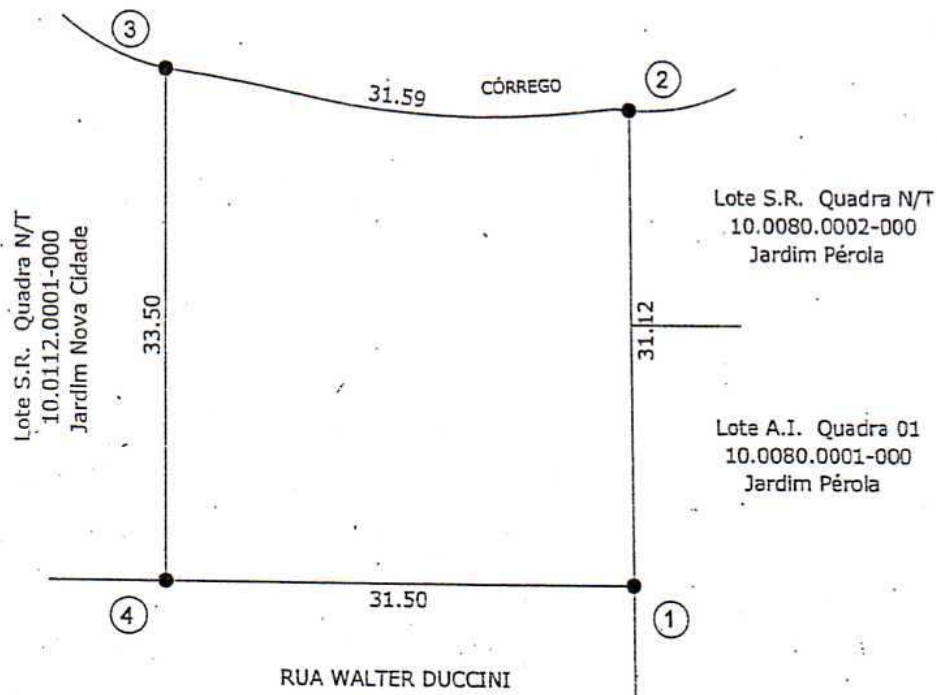
Lei nº 2.927/2009 – fls.18

LEGENDA

● - MARCO

CÓPIA

CROQUI DE ÁREA  
ANEXO 16



0 5 10 20m  
ESCALA GRÁFICA



Proprietário: PREFEITURA MUNICIPAL DE FERRAZ DE VASCONCELOS  
Local: RUA WALTER DUCCINI - Lote S.R. Quadra N/T - Jardim Nova Cidade  
Ferraz de Vasconcelos - São Paulo  
Quadra: N/T Lote: S.R. Inscrição Municipal: 10.0112.0002-000  
Área do Terreno: 990,00m<sup>2</sup> Área Construída: N/T



PREFEITURA MUNICIPAL DE FERRAZ DE VASCONCELOS  
*Estado de São Paulo*

Lei nº 2.927/2009 – fls.19

MEMORIAL DESCRITIVO  
ANEXO 17

CÓPIA

Proprietário: PREFEITURA MUNICIPAL DE FERRAZ DE VASCONCELOS  
Local: Rua Presidente John F. Kennedy, esq. - Lote S.R. - Quadra N/T – Jardim TV - Ferraz  
de Vasconcelos – São Paulo  
Quadra: N/T Lote: S.R. Inscrição Municipal: 11.0028.0001-000  
Área Terreno: 5.742,00 m<sup>2</sup>  
Área Construída: N/T

*O imóvel inicia-se no marco 01 segue em linha reta numa distância de 13,00m (treze metros) confrontando com o lote N/T, inscrito sob nº11.0028.0045-000 da quadra N/T do Jardim TV até o marco 02; deflete à esquerda em linha reta numa distância de 104,50m (cento e quatro metros e cinquenta centímetros) confrontando com a divisa de loteamento do Núcleo Itaim até o marco 03; deflete à esquerda em linha reta numa distância de 76,00m (setenta e seis metros) confrontando com o lote 14, inscrito sob nº11.0028.0031-000, lote 15, inscrito sob nº11.0028.0030-000 e lote 16, inscrito sob nº11.0028.0029-000, da quadra 11 do Jardim TV até o marco 04; segue em linha reta numa distância de 35,00m (trinta e cinco metros) margeando e fazendo frente para a Rua do Vereador e para a viela 3 até o marco 05; deflete à esquerda em curva numa distância de 53,00m (cinquenta e três metros) margeando e fazendo frente para a Rua Presidente John F. Kennedy até o marco 06; deflete à direita em curva numa distância de 53,92m (cinquenta e três metros e noventa e dois centímetros) margeando e fazendo frente para a Rua Presidente John F. Kennedy até o marco 01, encerrando uma área de 5.742,00m<sup>2</sup>. (cinco mil, setecentos e quarenta e dois metros quadrados).*



PREFEITURA MUNICIPAL DE FERRAZ DE VASCONCELOS  
Estado de São Paulo

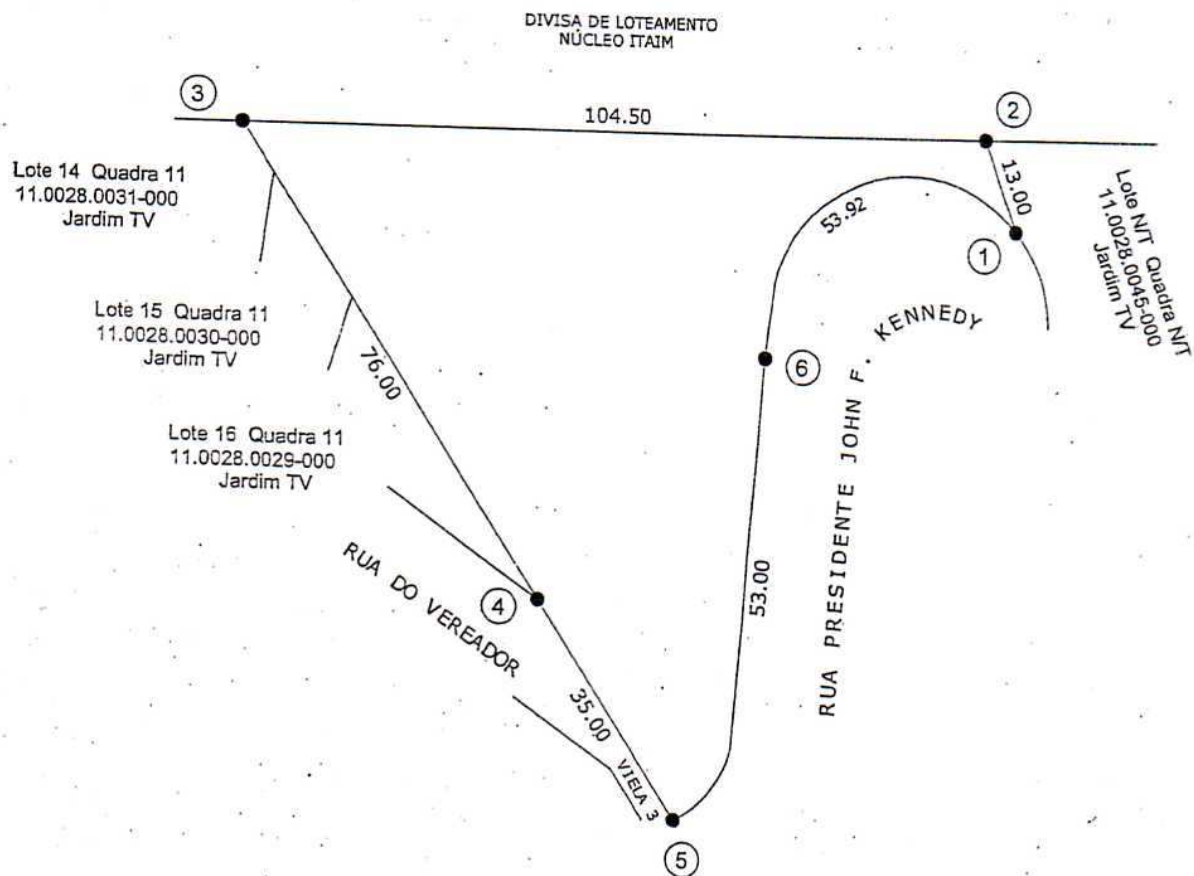
Lei nº 2.927/2009 – fls.20

LEGENDA

● - MARCO

*CÓPIA*

CROQUI DE ÁREA  
ANEXO 18



Proprietário: PREFEITURA MUNICIPAL DE FERRAZ DE VASCONCELOS  
Local: RUA PRESIDENTE JOHN F. KENNEDY, Esq.- Lote S.R. Quadra N/T - Jardim TV  
Ferraz de Vasconcelos - São Paulo  
Quadra: N/T Lote: S.R. Inscrição Municipal: 11.0028.0001-000  
Área do Terreno: 5.742,00m<sup>2</sup> Área Construída: N/T



PREFEITURA MUNICIPAL DE FERRAZ DE VASCONCELOS  
*Estado de São Paulo*

Lei nº 2.927/2009 - fls.21

MEMORIAL DESCRITIVO  
ANEXO 19

CÓPIA

Proprietário: PREFEITURA MUNICIPAL DE FERRAZ DE VASCONCELOS  
Local: Rua Presidente John F. Kennedy - Lote N/T - Quadra N/T - Jardim TV - Ferraz de Vasconcelos - São Paulo  
Quadra: N/T Lote: N/T Inscrição Municipal: 11.0028.0045-000  
Área Terreno: 680,00 m<sup>2</sup>  
Área Construída: N/T

*O imóvel inicia-se no marco 01 segue em linha reta numa distância de 52,00m (cinquenta e dois metros) confrontando com o lote E.L, inscrito sob nº11.0028.0046-000 da quadra N/T do Jardim TV até o marco 02; deflete à esquerda em linha reta numa distância de 16,00m (dezesseis metros) confrontando com a divisa de loteamento do Núcleo Itaim até o marco 03; deflete à esquerda em linha reta numa distância de 13,00m (treze metros) confrontando com o lote S.R., inscrito sob nº11.0028.0001-000, da quadra N/T do Jardim TV até o marco 04; deflete à esquerda em curva numa distância de 14,58m (catorze metros e cinquenta e oito centímetros) margeando e fazendo frente para a Rua Fachinal dos Guedes até o marco 05; deflete à direita em linha reta numa distância de 18,00m (dezoito metros) margeando e fazendo frente para a Rua Fachinal dos Guedes até o marco 06; deflete à esquerda em curva numa distância de 19,45m (dezenove metros e quarenta e cinco centímetros) margeando e fazendo frente para a confluência da Rua Fachinal dos Guedes e Rua Presidente John F. Kennedy até o marco 07; deflete à esquerda em linha reta numa distância de 7,00m (sete metros) margeando e fazendo frente para a Rua Presidente John F. Kennedy até o marco 01, encerrando uma área de 680,00m<sup>2</sup> (seiscentos e oitenta metros quadrados).*



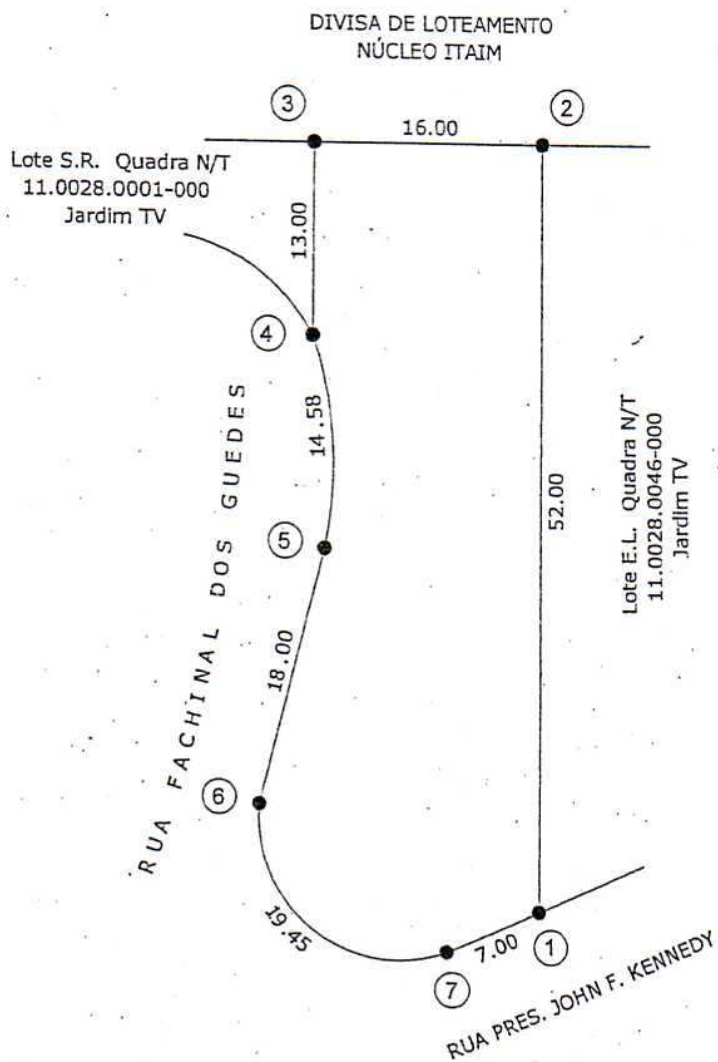
PREFEITURA MUNICIPAL DE FERRAZ DE VASCONCELOS  
Estado de São Paulo

Lei nº 2.927/2009 – fls.22


LEGENDA

● - MARCO

CROQUI DE ÁREA  
ANEXO 20



CÓPIA



Proprietário: PREFEITURA MUNICIPAL DE FERRAZ DE VASCONCELOS  
Local: RUA PRES. JOHN F. KENNEDY - Lote N/T Quadra N/T - Jardim TV  
Ferraz de Vasconcelos - São Paulo  
Quadra: N/T Lote: N/T Inscrição Municipal: 11.0028.0045-000  
Área do Terreno: 680,00m<sup>2</sup> Área Construída: N/T



PREFEITURA MUNICIPAL DE FERRAZ DE VASCONCELOS  
*Estado de São Paulo*

Lei nº 2.927/2009 – fls.23

MEMORIAL DESCRITIVO  
ANEXO 21

CÓPIA

Proprietário: PREFEITURA MUNICIPAL DE FERRAZ DE VASCONCELOS

Local: Rua Presidente John F. Kennedy, esq.- Lote E.L - Quadra N/T – Jardim TV - Ferraz de Vasconcelos – São Paulo

Quadra: N/T Lote: E.L

Inscrição Municipal: 11.0028.0046-000

Área Terreno: 1.178,00 m<sup>2</sup>

Área Construída: N/T

*O imóvel inicia-se no marco 01 segue em curva numa distância de 62,00m (sessenta e dois metros) margeando e fazendo frente para a Rua Presidente Castelo Branco até o marco 02; deflete à esquerda em linha reta numa distância de 48,00m (quarenta e oito metros) confrontando com a divisa de loteamento do Núcleo Itaim até o marco 03; deflete à esquerda em linha reta numa distância de 52,00m (cinquenta e dois metros) confrontando com o lote N/T, inscrito sob nº11.0028.0045-000, da quadra N/T do Jardim TV até o marco 04; deflete à esquerda em linha reta numa distância de 19,00m (dezenove metros) margeando e fazendo frente para a Rua Presidente John F. Kennedy até o marco 01, encerrando uma área de 1.178,00m<sup>2</sup> (um mil, cento e setenta e oito metros quadrados).*



PREFEITURA MUNICIPAL DE FERRAZ DE VASCONCELOS  
Estado de São Paulo

Lei nº 2.927/2009 – fls.24


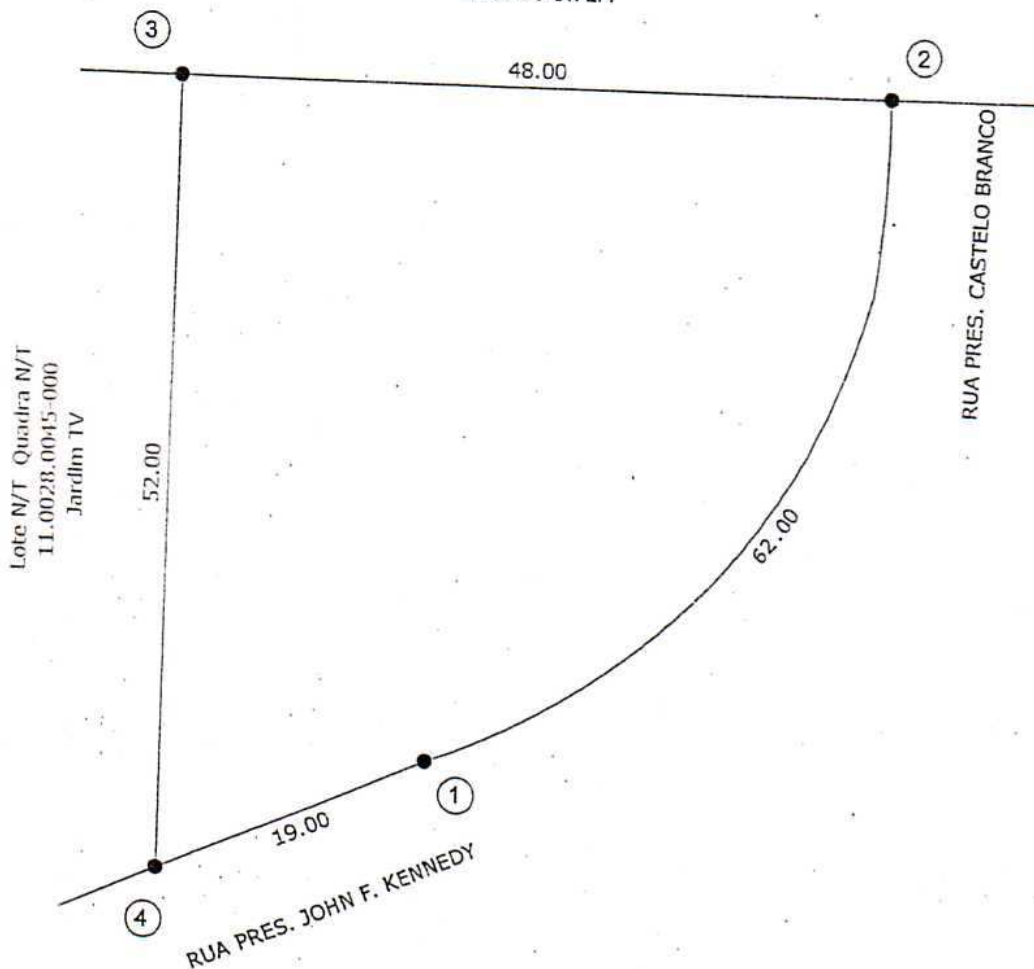
CÓPIA

CROQUI DE ÁREA  
ANEXO 22

LEGENDA

● MARCO

DIVISA DE LOTEAMENTO  
NÚCLEO ITAIM



Proprietário: PREFEITURA MUNICIPAL DE FERRAZ DE VASCONCELOS  
Local: RUA JOHN F. KENNEDY, Esq. - Lote E.L. Quadra N/T - Jardim TV  
Ferraz de Vasconcelos - São Paulo  
Quadra: N/T Lote: E.L. Inscrição Municipal: 11.0028.0046-000  
Área do Terreno: 1.178,00m<sup>2</sup> Área Construída: N/T



PREFEITURA MUNICIPAL DE FERRAZ DE VASCONCELOS  
*Estado de São Paulo*

Lei nº 2.927/2009 - fls.25

MEMORIAL DESCRITIVO  
ANEXO 23

Proprietário: PREFEITURA MUNICIPAL DE FERRAZ DE VASCONCELOS

Local: Rua Fachinal dos Guedes - Lote S.R. - Quadra SR - Jardim TV - Ferraz de Vasconcelos - São Paulo

Quadra: S.R. Lote: S.R.

Área Terreno: 1.320,00 m<sup>2</sup>

Área Construída: N/T

Inscrição Municipal: 11.0029.0001-000

O imóvel inicia-se no marco 01 segue em linha reta numa distância de 28,00m (vinte e oito metros) margeando e fazendo frente para a Rua Fachinal dos Guedes até o marco 02; deflete à esquerda em curva numa distância de 29,00m (vinte e nove metros) margeando e fazendo frente para a Rua Fachinal dos Guedes até o marco 03; deflete à direita em curva numa distância de 40,00m (quarenta metros) margeando e fazendo frente para a Rua Fachinal dos Guedes até o marco 04; deflete à esquerda em linha reta numa distância de 34,00m (trinta e quatro metros) confrontando com parte do lote N/T, inscrito sob nº11.0030.0031-000, da quadra G do Núcleo Itaim e parte do lote N/T, inscrito sob nº11.0029.0031-000, da quadra SR do Planalto Bancário até o marco 05; deflete à esquerda em linha reta numa distância de 78,00m (setenta e oito metros) margeando e fazendo frente para a Rua Fachinal dos Guedes até o marco 06; deflete à esquerda em curva numa distância de 24,00m (vinte e quatro metros) margeando e fazendo frente para a Rua Fachinal dos Guedes até o marco 01, encerrando uma área de 1.320,00m<sup>2</sup> (um mil, trezentos e vinte metros quadrados).



PREFEITURA MUNICIPAL DE FERRAZ DE VASCONCELOS  
Estado de São Paulo

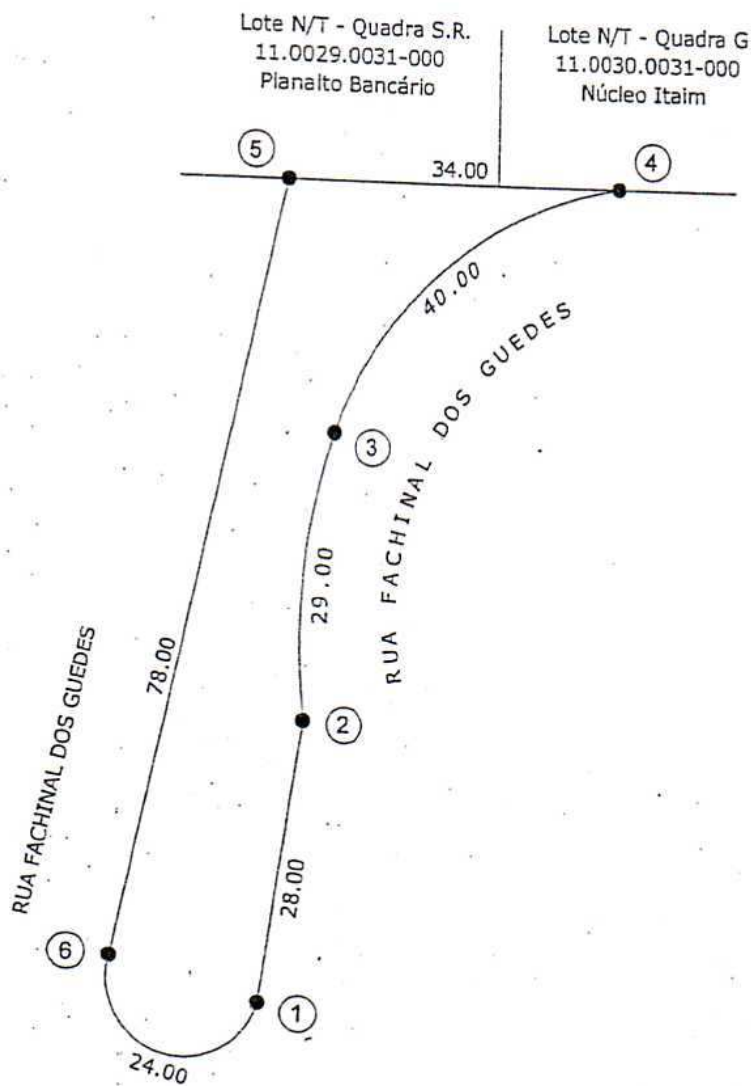
Lei nº 2.927/2009 - fls.26

CÓPIA

CROQUI DE ÁREA  
ANEXO 24

LEGENDA

● - MARCO



Proprietário: PREFEITURA MUNICIPAL DE FERRAZ DE VASCONCELOS  
Local: RUA FACHINAL DOS GUEDES - Lote S.R. Quadra S.R. - Jardim TV  
Ferraz de Vasconcelos - São Paulo  
Quadra: S.R. Lote: S.R. Inscrição Municipal: 11.0029.0001-000  
Área do Terreno: 1.320,00m<sup>2</sup> Área Construída: N/T



PREFEITURA MUNICIPAL DE FERRAZ DE VASCONCELOS  
Estado de São Paulo

Lei nº 2.927/2009 – fls.27

MEMORIAL DESCRITIVO  
ANEXO 25

CÓPIA

Proprietário: PREFEITURA MUNICIPAL DE FERRAZ DE VASCONCELOS

Local: Rua Antoninho de Mello Bueno, esq., 10, 12, 30, 28, 38, 36, 43, 44, 46, 74, 76 - Lote E.L  
- Quadra 38 – Vila Santa Margarida - Ferraz de Vasconcelos – São Paulo

Quadra: 38 Lote: E.L

Inscrição Municipal: 13.0033.0001-000

Área Terreno: 3.765,00 m<sup>2</sup>

Área Construída: N/T

O imóvel inicia-se no marco 01 segue em curva numa distância de 14,14m (catorze metros e catorze centímetros) confrontando com a confluência da Rua Antoninho de Mello Bueno e Av. Albino F. Figueiredo até o marco 02; segue em linha reta numa distância de 16,00m (dezesseis metros) margeando e fazendo frente para a Av. Albino F. Figueiredo até o marco 03; deflete à esquerda em linha reta numa distância de 154,00m (cento e cinquenta e quatro metros) confrontando com o lote 01 P/A, inscrito sob nº13.0033.0040-000, lote 20, inscrito sob nº13.0033.0018-000, da quadra 1 do Jardim Freire, Rua Maria de Jesus Pereira, lote S.R, inscrito sob nº13.0033.0017-000, da quadra 2 do Jardim Freire e Rua José Pereira até o marco 04; deflete à esquerda em linha reta numa distância de 25,00m (vinte e cinco metros) confrontando com o lote 12, inscrito sob nº13.0033.0002-000, da quadra 38 da Vila Santa Margarida até o marco 05; deflete à esquerda em linha reta numa distância de 144,00m (cento e quarenta e quatro metros) margeando e fazendo frente para a Rua Antoninho de Mello Bueno até o marco 01, encerrando uma área de 3.765,00m<sup>2</sup> (três mil, setecentos e sessenta e cinco metros quadrados).



PREFEITURA MUNICIPAL DE FERRAZ DE VASCONCELOS  
Estado de São Paulo



Lei nº 2.927/2009 – fls.28

LEGENDA

● - MARCO

CROQUI DE ÁREA  
ANEXO 26

CÓPIA



Proprietário: PREFEITURA MUNICIPAL DE FERRAZ DE VASCONCELOS  
Local: RUA ANTONINHO DE MELLO BUENO, Esq., 10, 12, 30, 28, 38, 36, 43, 44, 46, 74, 76,  
Quadra: 38 Lote E.L. - Vila Santa Margarida - Ferraz de Vasconcelos - São Paulo  
Quadra: 38 Lote: E.L. Inscrição Municipal: 13.0033.0001-000  
Área do Terreno: 3.765,00m<sup>2</sup> Área Construída: N/T



PREFEITURA MUNICIPAL DE FERRAZ DE VASCONCELOS  
*Estado de São Paulo*

Lei nº 2.927/2009 – fls.29

MEMORIAL DESCRITIVO  
ANEXO 27

CÓPIA

Proprietário: **PREFEITURA MUNICIPAL DE FERRAZ DE VASCONCELOS**  
Local: Rua Maria de Jesus Pereira - Lote Sist.Rec. - Quadra 2 – Jardim Freire - Ferraz de Vasconcelos – São Paulo  
Quadra: 2      Lote: Sist.Rec.      Inscrição Municipal: 13.0033.0017-000  
Área Terreno: 1.469,75 m<sup>2</sup>  
Área Construída: N/T

*O imóvel inicia-se no marco 01 segue em linha reta numa distância de 44,00m (quarenta e quatro metros) confrontando com o lote 03, inscrito sob nº13.0033.0016-000, da quadra 02 do Jardim Freire até o marco 02; deflete à esquerda em linha reta numa distância de 38,50m (trinta e oito metros e cinquenta centímetros) margeando e fazendo frente para a Rua José Pereira até o marco 03; deflete à esquerda em linha reta numa distância de 69,50m confrontando com o lote E.L, inscrito sob nº13.0033.0001-000, da quadra 38 da Vila Santa Margarida até o marco 04; deflete à esquerda em linha reta numa distância de 22,50m (vinte e dois metros e cinquenta centímetros) margeando e fazendo frente para a Rua Maria de Jesus Pereira até o marco 01, encerrando uma área de 1.469,75m<sup>2</sup> (um mil, quatrocentos e sessenta e nove metros quadrados e setenta e cinco decímetros quadrados).*



PREFEITURA MUNICIPAL DE FERRAZ DE VASCONCELOS,  
Estado de São Paulo

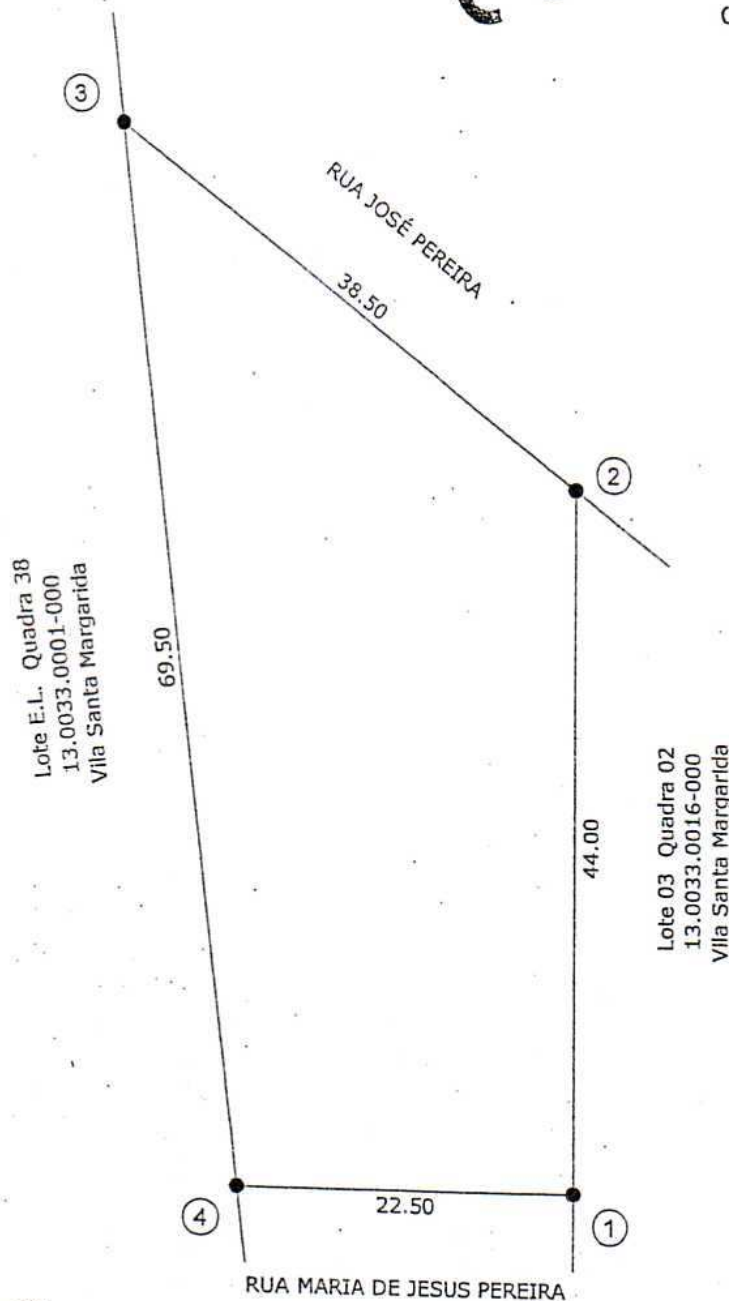
Lei nº 2.927/2009 - fls.30

CÓPIA

CROQUI DE ÁREA  
ANEXO 28

LEGENDA

● - MARCO



0 5 10 20m  
ESCALA GRÁFICA



Proprietário: PREFEITURA MUNICIPAL DE FERRAZ DE VASCONCELOS  
Local: RUA MARIA DE JESUS PEREIRA e RUA JOSÉ PEREIRA, 203, 205, 207, 209 e 211  
Quadra 2 Lote Sist. Rec. - Jardim Freire - Ferraz de Vasconcelos - São Paulo  
Quadra: 2 Lote: Sist.Rec. Inscrição Municipal: 13.0033.0017-000  
Área do Terreno: 1469,75m<sup>2</sup> Área Construída: N/T



PREFEITURA MUNICIPAL DE FERRAZ DE VASCONCELOS  
Estado de São Paulo

Lei nº 2.927/2009 – fls.31

MEMORIAL DESCRITIVO  
ANEXO 29

CÓPIA

Proprietário: PREFEITURA MUNICIPAL DE FERRAZ DE VASCONCELOS

Local: Rua São Lázaro - Lote S.R - Quadra 6 – Jardim São Lázaro - Ferraz de Vasconcelos – São Paulo

Quadra: 6      Lote: S.R

Inscrição Municipal: 14.0010.0012-000

Área Terreno: 2.040,50 m<sup>2</sup>

Área Construída: N/T

O imóvel inicia-se no marco 01 segue em linha sinuosa numa distância de 124,00m (cento e vinte e quatro metros) confrontando com o lote 11-P/B, inscrito sob nº14.0010.0014-000, lote 9, inscrito sob nº14.0010.0009-000, lote 8, inscrito sob nº14.0010.0008-000, lote 7, inscrito sob nº14.0010.0007-000, lote 06, inscrito sob nº14.0010.0006-000, lote 5, inscrito sob nº14.0010.0005-000, lote 4, inscrito sob nº14.0010.0004-000, lote 03 P/A, inscrito sob nº14.0010.0003-000, lote 03-B, inscrito sob nº14.0010.0013-000, lote 02, inscrito sob nº14.0010.0002-000 e lote 1, inscrito sob nº14.0010.0001-000, da quadra 6 do Jardim São Lázaro até o marco 02; deflete à esquerda em linha reta numa distância de 25,00m (vinte e cinco metros) confrontando com o lote 66, inscrito sob nº14.0013.0012-000, da quadra P do Jardim Soeiro até o marco 03; deflete à esquerda em linha sinuosa margeando o córrego Itaim até o marco 04; deflete à esquerda em linha reta numa distância de 17,00m (dezessete metros) margeando e fazendo frente para a Rua São Lázaro até o marco 01, encerrando uma área de 2.040,50m<sup>2</sup> (dois mil e quarenta metros quadrados e cinquenta decímetros quadrados).



PREFEITURA MUNICIPAL DE FERRAZ DE VASCONCELOS  
Estado de São Paulo

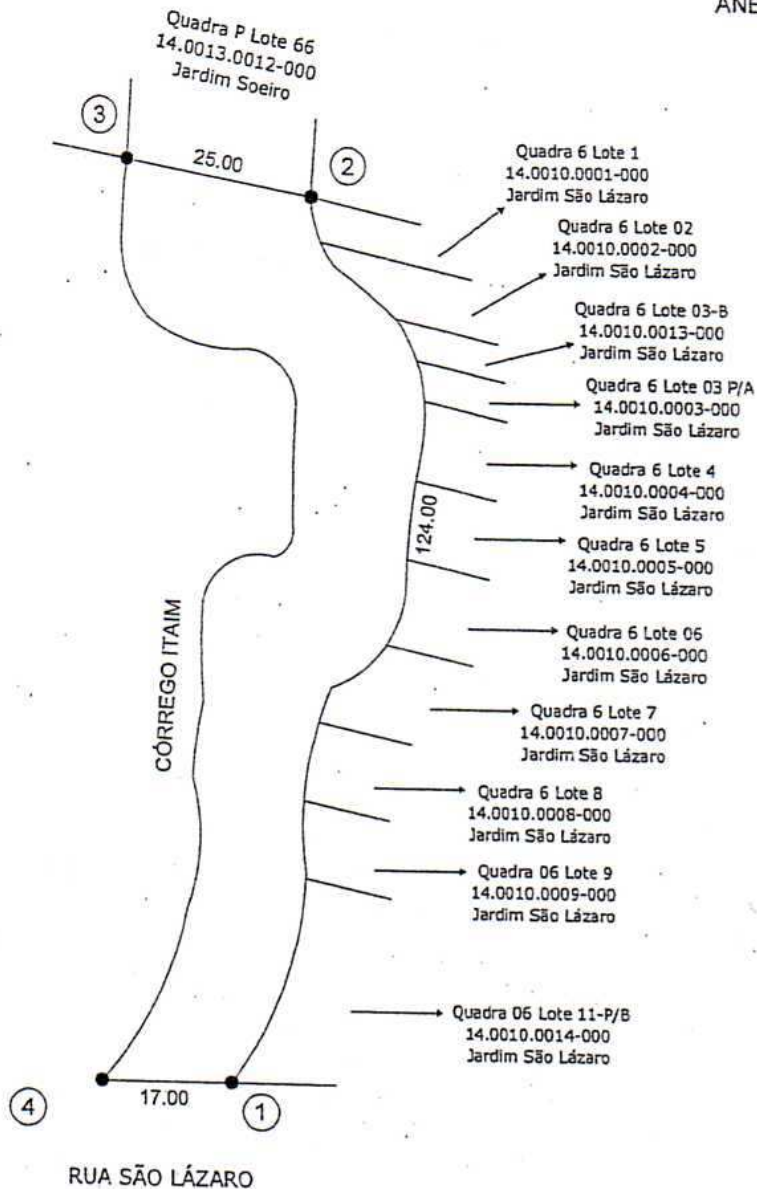
Lei nº 2.927/2009 – fls.32

CÓPIA

LEGENDA

● - MARCO

CROQUI DE ÁREA  
ANEXO 30



Proprietário: PREFEITURA MUNICIPAL DE FERRAZ DE VASCONCELOS  
Local: RUA SÃO LAZARO - Quadra 6 Lote S.R. - Jardim São Lázaro  
Ferraz de Vasconcelos - São Paulo

Quadra: 6 Lote: S.R.  
Área do Terreno: 2.040,50m<sup>2</sup>

Inscrição Municipal: 14.0010.0012-000  
Área Construída: N/T



PREFEITURA MUNICIPAL DE FERRAZ DE VASCONCELOS  
*Estado de São Paulo*

Lei nº 2.927/2009 – fls.33

MEMORIAL DESCRITIVO  
ANEXO 31

CÓPIA

Proprietário: PREFEITURA MUNICIPAL DE FERRAZ DE VASCONCELOS  
Local: Rua São Lucas, esq. - Lote S.R - Quadra N/T – Jardim São Lázaro - Ferraz de Vasconcelos – São Paulo  
Quadra: N/T      Lote: S.R  
Área Terreno: 1.619,00 m<sup>2</sup>  
Área Construída: N/T  
Inscrição Municipal: 14.0011.0001-000

*O imóvel inicia-se no marco 01 segue em curva numa distância de 9,00m (nove metros) confrontando com a confluência da Rua São Lucas e Rua São Lázaro até o marco 02; segue em linha reta numa distância de 55,00m (cinquenta e cinco metros) margeando e fazendo frente para a Rua São Lázaro até o marco 03; deflete à esquerda em linha sinuosa margeando o córrego Itaim até o marco 04; deflete à esquerda em linha reta numa distância de 66,50m (sessenta e seis metros quadrados e cinquenta centímetros) confrontando com o lote 370, inscrito sob nº14.0018.0001-000, da quadra P do Núcleo Itaim Seção A até o marco 05; deflete à esquerda em linha reta numa distância de 16,40m (dezesseis metros e quarenta centímetros) margeando e fazendo frente para a Rua São Lucas até o marco 01, encerrando uma área de 1.619,00m<sup>2</sup> (um mil, seiscentos e dezenove metros quadrados).*



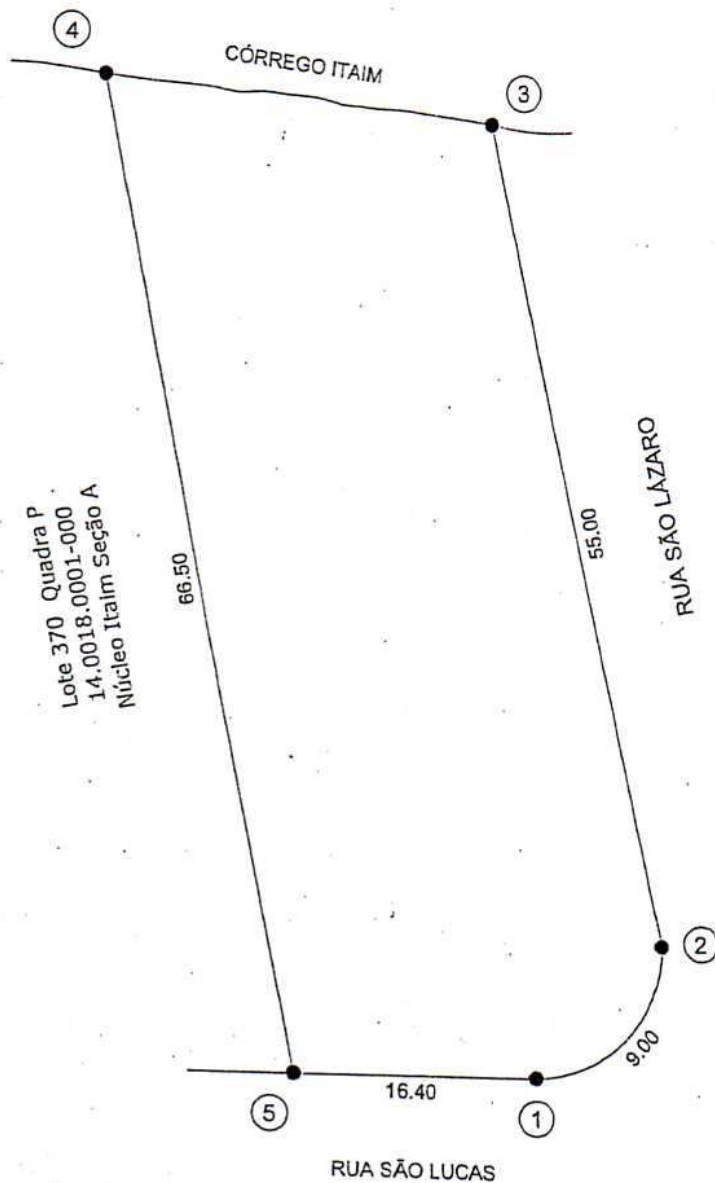
PREFEITURA MUNICIPAL DE FERRAZ DE VASCONCELOS  
Estado de São Paulo

Lei nº 2.927/2009 – fls.34

LEGENDA

● - MARCO

CROQUI DE ÁREA  
ANEXO 32



CÓPIA



Proprietário: PREFEITURA MUNICIPAL DE FERRAZ DE VASCONCELOS  
Local: RUA SÃO LUCAS, Esq. - Quadra N/T Lote S.R. - Jardim São Lázaro  
Ferraz de Vasconcelos - São Paulo  
Quadra: N/T Lote: S.R. Inscrição Municipal: 14.0011.0001-000  
Área do Terreno: 1619,00m<sup>2</sup> Área Construída: N/T



PREFEITURA MUNICIPAL DE FERRAZ DE VASCONCELOS  
Estado de São Paulo

Lei nº 2.927/2009 – fls.35

MEMORIAL DESCRITIVO  
ANEXO 33

CÓPIA

Proprietário: PREFEITURA MUNICIPAL DE FERRAZ DE VASCONCELOS  
Local: Rua Mariana Ascoli Rotuno, 215 - Lote ESP.L. - Quadra N/T – Jardim Leila - Ferraz de Vasconcelos – São Paulo  
Quadra: N/T Lote: ESP.L. Inscrição Municipal: 16.0002.0066-000  
Área Terreno: 2.510,00 m<sup>2</sup>  
Área Construída: N/T

*O imóvel inicia-se no marco 01 segue em linha reta numa distância de 2,00m (dois metros) margeando e fazendo frente para a Rua Mariana Ascoli Rotuno até o marco 02; deflete à direita em linha reta numa distância de 21,00m (vinte e um metros) margeando e fazendo frente para a Rua Mariana Ascoli Rotuno até o marco 03; deflete à esquerda em linha reta numa distância de 24,50m (vinte e quatro metros e cinqüenta centímetros) confrontando com quem de direito até o marco 04; deflete à esquerda em linha sinuosa margeando o córrego até o marco 05; deflete à esquerda em linha reta numa distância de 75,00m (setenta e cinco metros) margeando e fazendo frente para a Rua Mariana Ascoli Rotuno até o marco 06; deflete à direita em linha reta numa distância 2,00 (dois metros) margeando e fazendo frente para a Rua Mariana Ascoli Rotuno até o marco 07; deflete à esquerda em linha reta numa distância de 41,00m (quarenta e um metros) margeando e fazendo frente para a Rua Mariana Ascoli Rotuno até o marco 08; deflete à direita em curva numa distância de 66,50m (sessenta e seis metros e cinqüenta centímetros) margeando e fazendo frente para a Rua Mariana Ascoli Rotuno até o marco 09; segue em linha reta numa distância de 36,00m (trinta e seis metros) margeando e fazendo frente para a Rua Mariana Ascoli Rotuno até marco 01, encerrando uma área de 2.510,00m<sup>2</sup> (dois mil, quinhentos e dez metros quadrados).*



PREFEITURA MUNICIPAL DE FERRAZ DE VASCONCELOS  
Estado de São Paulo

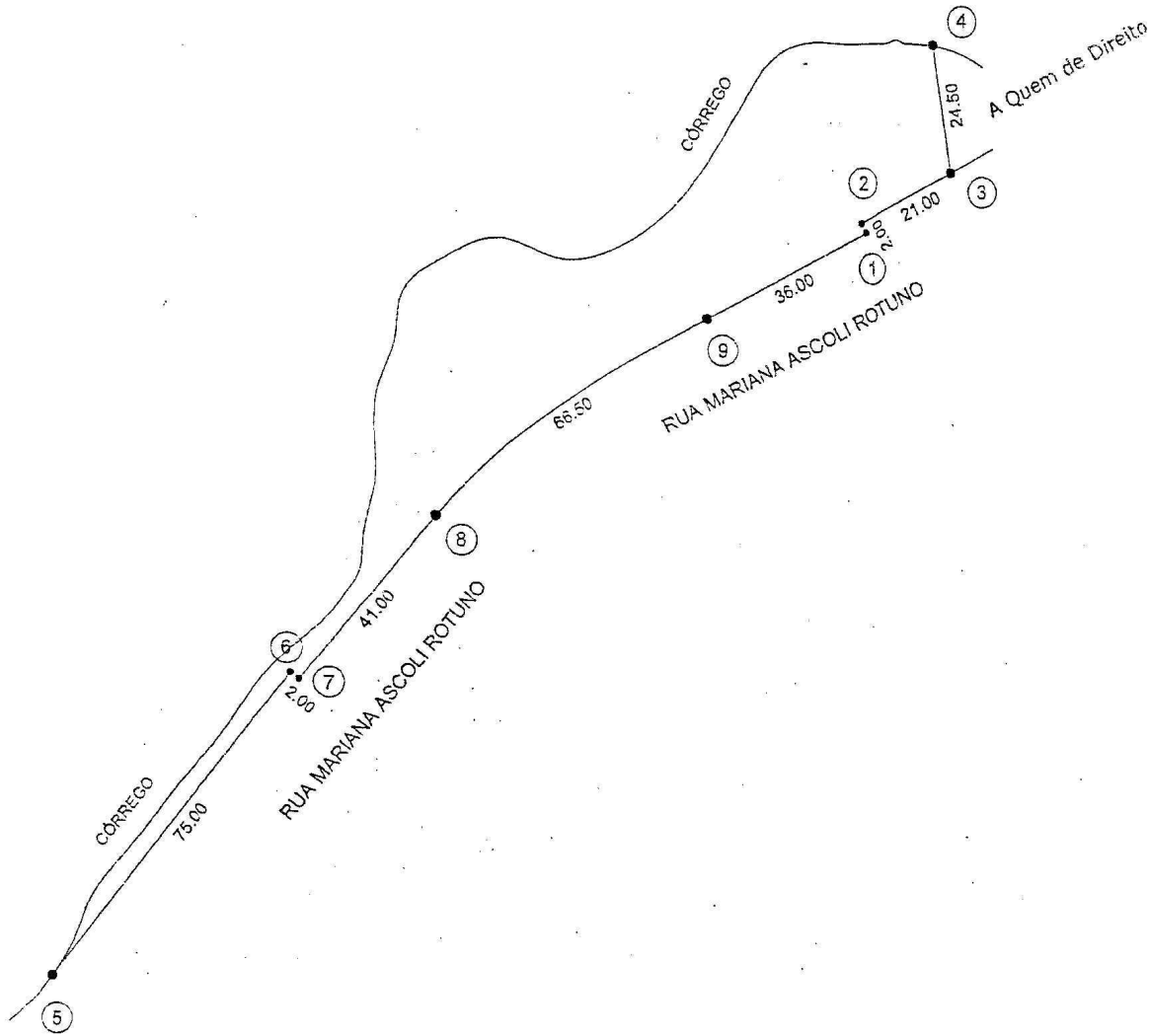
Lei nº 2.927/2009 – fls.36

LEGENDA

● - MARCO

CÓPIA

CROQUI DE ÁREA  
ANEXO 34



0 10 20 40m  
ESCALA GRÁFICA



Proprietário: PREFEITURA MUNICIPAL DE FERRAZ DE VASCONCELOS  
Local: RUA MARIANA ASCOLI ROTUNO, 215 - Quadra N/T - Lote E.S.P.L. - Jardim Leila  
Ferraz de Vasconcelos - São Paulo  
Quadra: N/T Lote: E.S.P.L. Inscrição Municipal: 16.0002.0066-000  
Área do Terreno: 2.510,00m<sup>2</sup> Área Construída: N/T



PREFEITURA MUNICIPAL DE FERRAZ DE VASCONCELOS  
Estado de São Paulo

Lei nº 2.927/2009 – fls.37

MEMORIAL DESCRITIVO  
ANEXO 35

CÓPIA

Proprietário: PREFEITURA MUNICIPAL DE FERRAZ DE VASCONCELOS

Local: Rua Borba Gato, 10 e Rua José Breves Bretas, 142, 140, 132, 118, 116, 114, 110, 108, 96, 70, 60, 66, 72, 54, 78 - Lote A.L - Quadra N/T - Jardim Rosana - Ferraz de Vasconcelos - São Paulo

Quadra: N/T Lote: A.L

Inscrição Municipal: 16.0021.0001-000

Área Terreno: 11.812,00 m<sup>2</sup>

Área Construída: N/T

O imóvel inicia-se no marco 01 segue em linha reta numa distância de 74,00m (setenta e quatro metros) confrontando com o lote N/T, inscrito sob nº16.0062.0005-000, da quadra N/T da Vila São João até o marco 02; deflete à esquerda em linha sinuosa margeando o córrego até o marco 03; deflete à esquerda em linha reta numa distância de 20,60m (vinte metros e sessenta centímetros) margeando e fazendo frente para a Rua Masato Sakai até o marco 04; deflete à esquerda em linha reta numa distância de 20,20m (vinte metros e vinte centímetros) margeando e fazendo frente para a Rua Masato Sakai até o marco 05; deflete à esquerda em linha reta numa distância 124,50 (cento e vinte e quatro metros e cinquenta centímetros) margeando e fazendo frente para a Rua José Breves Bretas até o marco 06; deflete à direita em curva numa distância de 26,00m (vinte e seis metros) margeando e fazendo frente para a Rua José Breves Bretas até o marco 07; deflete à direita em linha reta numa distância de 41,00m (quarenta e um metros) margeando e fazendo frente para a Rua José Breves Bretas até o marco 08; deflete à esquerda em curva numa distância de 13,00m (treze metros) margeando e fazendo frente para a Rua Borba Gato até o marco 09; segue em linha reta numa distância de 27,50m (vinte e sete metros e cinquenta centímetros) margeando e fazendo frente para a Rua Borba Gato até o marco 01, encerrando uma área de 11.812,00m<sup>2</sup> (onze mil, oitocentos e doze metros quadrados).



PREFEITURA MUNICIPAL DE FERRAZ DE VASCONCELOS  
Estado de São Paulo

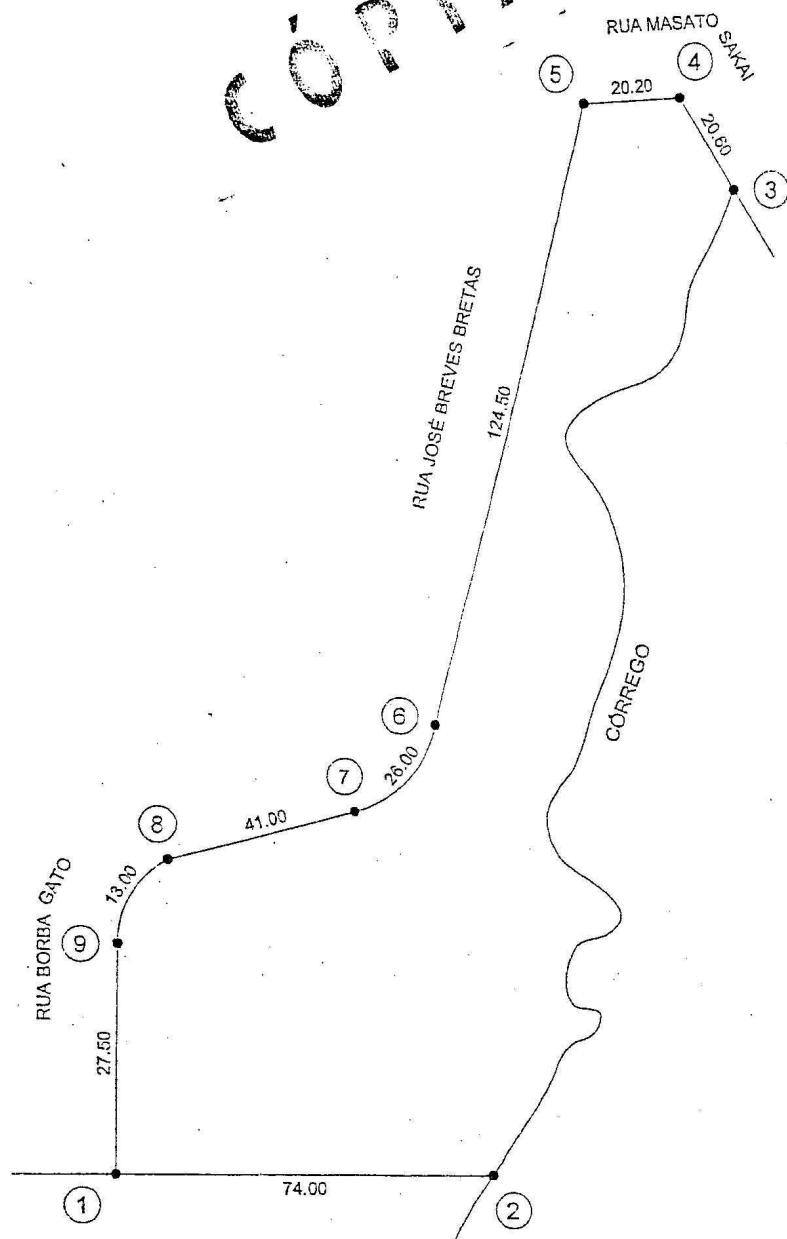
Lei nº 2.927/2009 - fls.38

LEGENDA


● MARCO

CROQUI DE ÁREA  
ANEXO 36


CÓPIA



Lote N/T Quadra N/T  
16.0062.0005-000  
Vila São João



Proprietário: PREFEITURA MUNICIPAL DE FERRAZ DE VASCONCELOS  
Local: RUA BORBA GATO, 10 e RUA JOSÉ BREVES BRETAS, 142, 140, 132, 118, 116, 114,  
120, 108, 96, 70, 60, 66, 72, 54,78 - Quadra N/T Lote A.L. - Jardim Rosana  
Ferraz de Vasconcelos - São Paulo  
Quadra: N/T Lote: A.L. Inscrição Municipal: 16.0021.0001-000  
Área do Terreno: 11.812,00m<sup>2</sup> Área Construída: N/T



PREFEITURA MUNICIPAL DE FERRAZ DE VASCONCELOS  
*Estado de São Paulo*

Lei nº 2.927/2009 – fls.39

MEMORIAL DESCRITIVO  
ANEXO 37

CÓPIA

Proprietário: PREFEITURA MUNICIPAL DE FERRAZ DE VASCONCELOS

Local: Rua Virgínia Niles da Silva - Lote E.L - Quadra E- Vila Andrea - Ferraz de Vasconcelos – São Paulo.

Quadra: E Lote: E.L

Inscrição Municipal: 16.0029.0015-000

Área Terreno: 933,13 m<sup>2</sup>

Área Construída: N/T

O imóvel inicia-se no marco 01 segue em linha reta numa distância de 20,60m (vinte metros e sessenta centímetros) confrontando com o lote 9B, inscrito sob nº16.0029.0014-000, da quadra E da Vila Andrea até o marco 02; deflete à esquerda em linha reta numa distância de 42,75m (quarenta e dois metros e setenta e cinco centímetros) confrontando com parte do lote P/5, inscrito sob nº16.0029.0008-000, lote 5A, inscrito sob nº16.0029.0007-000, lote 4-A, inscrito sob nº16.0029.0006-000, lote 4-B, inscrito sob nº16.0029.0026-000, lote P03-B, inscrito sob nº16.0029.0005-000, lote P03-A, inscrito sob nº16.0029.0004-000, lote 02B, inscrito sob nº16.0029.0003-000, lote 02A, inscrito sob nº16.0029.0002-000 e parte do lote 1, inscrito sob nº16.0029.0001-000, da quadra E da Vila Andrea até o marco 03; deflete à esquerda em linha reta numa distância de 40,00m (quarenta metros) confrontando com o lote N/T, inscrito sob nº16.0029.0025-000, da quadra E da Vila Andrea até o marco 04; deflete à direita em linha reta numa distância de 29,00m (vinte e nove metros) confrontando com o lote N/T, inscrito sob nº16.0029.0025-000, da quadra E da Vila Andrea até o marco 05; deflete à direita em linha reta numa distância 32,50 (trinta e dois metros e cinquenta centímetros) confrontando com o lote N/T, inscrito sob nº16.0029.0025-000, da quadra E da Vila Andrea até o marco 06; deflete à esquerda em linha reta numa distância de 12,50m (doze metros e cinquenta centímetros) confrontando com o lote P/15-B, inscrito sob nº16.0029.0024-000 e lote P/15A, inscrito sob nº16.0029.0023-000, da quadra E da Vila Andrea até o marco 07; deflete à esquerda em linha reta numa distância de 44,50m (quarenta e quatro metros e cinquenta centímetros) confrontando com o lote 13B, inscrito sob nº16.0029.0021-000, lote 13A, inscrito sob nº16.0029.0020-000, lote 12 P/B, inscrito sob nº16.0029.0019-000, lote P/12-A, inscrito sob nº16.0029.0018-000, lote 11-B, inscrito sob nº16.0029.0029-000, lote 11-A, inscrito sob nº16.0029.0017-000 e lote 10, inscrito sob nº16.0029.0016-000, da quadra E da Vila Andrea até o marco 08; deflete à esquerda em linha reta numa distância de 14,00m (catorze metros) margeando e fazendo frente para a Travessa Virgínia Niles da Silva até o marco 09; deflete à direita em curva numa distância de 26,90m (vinte e seis metros e noventa centímetros) margeando e fazendo frente para a Travessa Virgínia Niles da Silva até o marco 01, encerrando uma área de 933,13m<sup>2</sup> (novecentos e trinta e três metros quadrados e treze decímetros quadrados).



PREFEITURA MUNICIPAL DE FERRAZ DE VASCONCELOS  
Estado de São Paulo

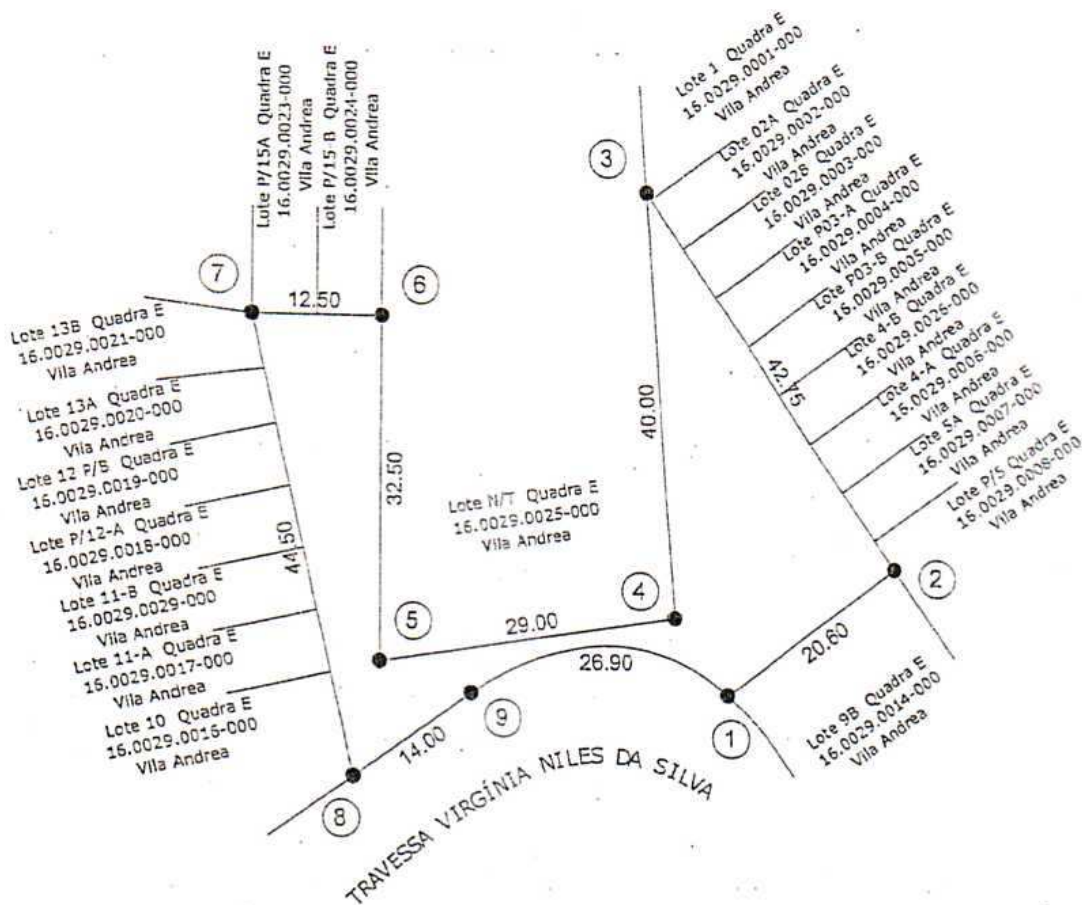
Lei nº 2.927/2009 – fls.40

CÓPIA

LEGENDA

● - MARCO

CROQUI DE ÁREA  
ANEXO 38



0 5 10 20m

ESCALA GRÁFICA



Proprietário: PREFEITURA MUNICIPAL DE FERRAZ DE VASCONCELOS  
Local: TRAVESSA VIRGÍNIA NILES DA SILVA - Quadra E Lote E.L. - Vila Andrea  
Ferraz de Vasconcelos - São Paulo  
Quadra: E Lote: E.L. Inscrição Municipal: 16.0029.0015-000  
Área do Terreno: 933,13m<sup>2</sup> Área Construída: N/T



PREFEITURA MUNICIPAL DE FERRAZ DE VASCONCELOS  
Estado de São Paulo

Lei nº 2.927/2009 – fls.41

MEMORIAL DESCRITIVO  
ANEXO 39

CÓPIA

Proprietário: PREFEITURA MUNICIPAL DE FERRAZ DE VASCONCELOS  
Local: Praça de retorno - Lote Jardim - Quadra N/T – Vila Joana D'Arc - Ferraz de Vasconcelos – São Paulo  
Quadra: N/T Lote: Jardim Inscrição Municipal: 16.0046.0018-000  
Área Terreno: 1.541,00 m<sup>2</sup>  
Área Construída: N/T

O imóvel inicia-se no marco 01 segue em linha reta numa distância de 18,50m (dezoito metros e cinqüenta centímetros) confrontando com o lote 8, inscrito sob nº16.0046.0017-000, da quadra 3 da Vila Joana D'Arc até o marco 02; deflete à esquerda em linha reta numa distância de 24,60m (vinte e quatro metros e sessenta centímetros) confrontando com o lote 76,, inscrito sob nº16.0058.0013-000, da quadra E do Núcleo Itaim até o marco 03; deflete à esquerda em linha sinuosa margeando o córrego até o marco 04; deflete à esquerda em linha reta numa distância de 24,30m (vinte e quatro metros e trinta centímetros) confrontando com o lote 175-166, inscrito sob nº16.0057.0001-001 e nº16.0057.0001-002, da quadra E do Núcleo Itaim até o marco 05; deflete à esquerda em linha reta numa distância 17,50m (dezessete metros e cinqüenta centímetros) confrontando com o lote 14, inscrito sob nº16.0046.0019-000, da quadra 1 da Vila Joana D'Arc até o marco 06; deflete à esquerda em linha reta numa distância de 14,00m (catorze metros) margeando e fazendo frente para a Praça de retorno até o marco 07; deflete à direita em linha reta numa distância de 14,00m (catorze metros) margeando e fazendo frente para a Praça de retorno até o marco 08; deflete à direita em linha reta numa distância de 14,00m (catorze metros) margeando e fazendo frente para a Praça de retorno até marco 01, encerrando uma área de 1.541,00m<sup>2</sup> (um mil, quinhentos e quarenta e um metros quadrados).



PREFEITURA MUNICIPAL DE FERRAZ DE VASCONCELOS  
Estado de São Paulo

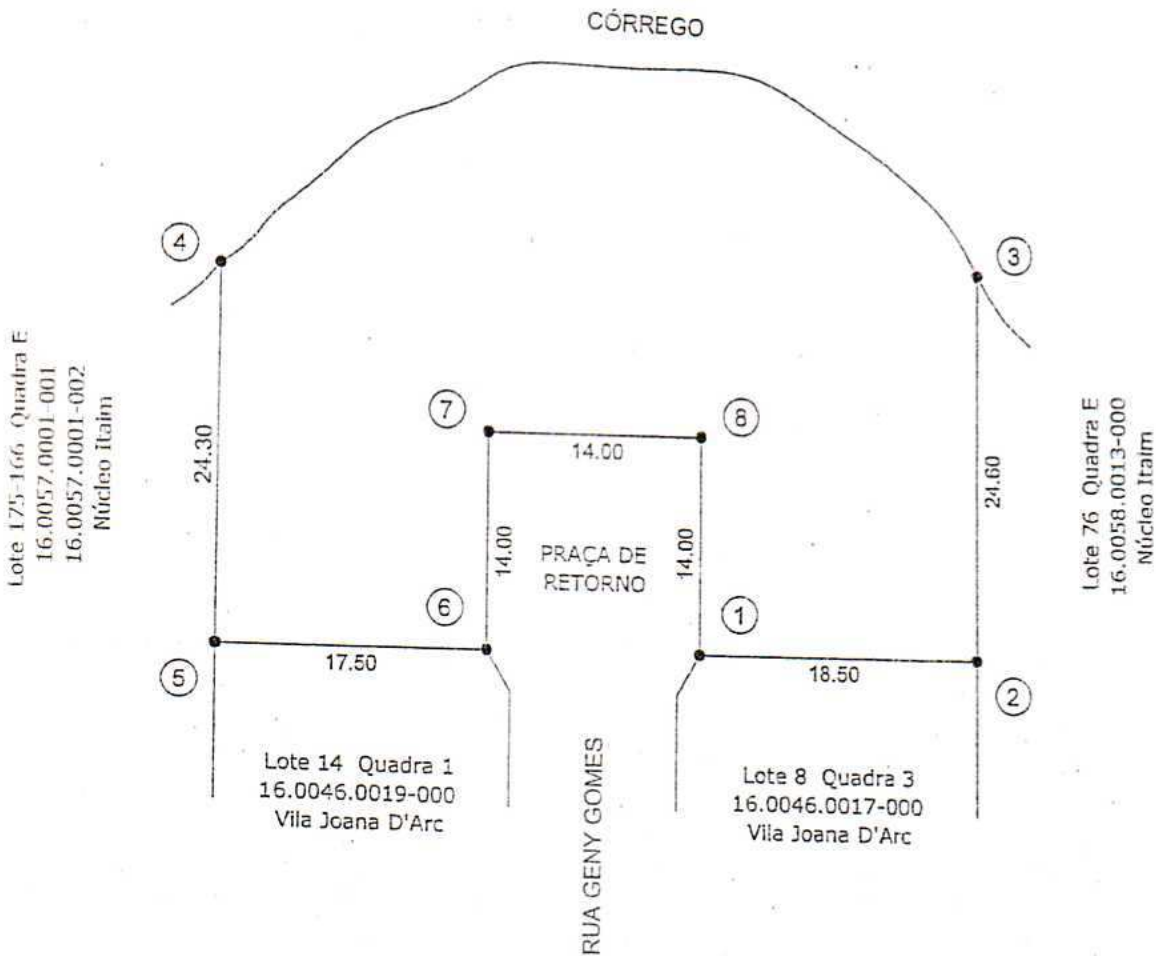
Lei nº 2.927/2009 – fls.42

10714

CROQUI DE ÁREA  
ANEXO 40

LEGENDA

● MARCO



Proprietário: PREFEITURA MUNICIPAL DE FERRAZ DE VASCONCELOS  
Local: PRAÇA DE RETORNO - Quadra N/T Lote Jardim - Vila Joana D'Arc  
Ferraz de Vasconcelos - São Paulo  
Quadra: N/T Lote: Jardim Inscrição Municipal: 16.0046.0018-000  
Área do Terreno: 1.541,00m<sup>2</sup> Área Construída: N/T



PREFEITURA MUNICIPAL DE FERRAZ DE VASCONCELOS  
*Estado de São Paulo*

Lei nº 2.927/2009 – fls.43

MEMORIAL DESCRITIVO  
ANEXO 41

CÓPIA

Proprietário: PREFEITURA MUNICIPAL DE FERRAZ DE VASCONCELOS  
Local: Rua Manoel dos Santos Ferreira, esq. - Lote E.L - Quadra 10 – Jardim Brígida -  
Ferraz de Vasconcelos – São Paulo  
Quadra: 10 Lote: E.L Inscrição Municipal: 17.0009.0013-000  
Área Terreno: 470,40 m<sup>2</sup>  
Área Construída: N/T

*O imóvel inicia-se no marco 01 segue em linha reta numa distância de 25,10m (vinte e cinco metros e dez centímetros) confrontando com o lote 6B, inscrito sob nº17.0009.0012-000, da quadra 10 do Jardim Brígida até o marco 02; deflete à esquerda em linha reta numa distância de 4,25m (quatro metros e vinte e cinco centímetros) confrontando com o lote N/T, inscrito sob nº17.0026.0001-000, da quadra N/T do Sítio Lageado Velho até o marco 03; segue em linha reta numa distância de 23,30m (vinte e três metros e trinta centímetros) confrontando com o lote N/T, inscrito sob nº17.0026.0001-000, do Sítio Lageado Velho até o marco 04; deflete à esquerda em linha reta numa distância de 12,60m (doze metros e sessenta centímetros) margeando e fazendo frente para a Rua Antônio C. Carvalho até o marco 05; deflete à esquerda em curva numa distância de 19,60m (dezenove metros e sessenta centímetros) margeando e fazendo frente para a confluência da Rua Antônio C. Carvalho e Rua Manoel dos Santos Ferreira até o marco 06; deflete à esquerda em linha reta numa distância de 13,50m (treze metros e cinqüenta centímetros) margeando e fazendo frente para a Rua Manoel dos Santos Ferreira até o marco 01, encerrando uma área de 470,40m<sup>2</sup> (quatrocentos e setenta metros quadrados e quarenta decímetros quadrados).*



PREFEITURA MUNICIPAL DE FERRAZ DE VASCONCELOS  
Estado de São Paulo

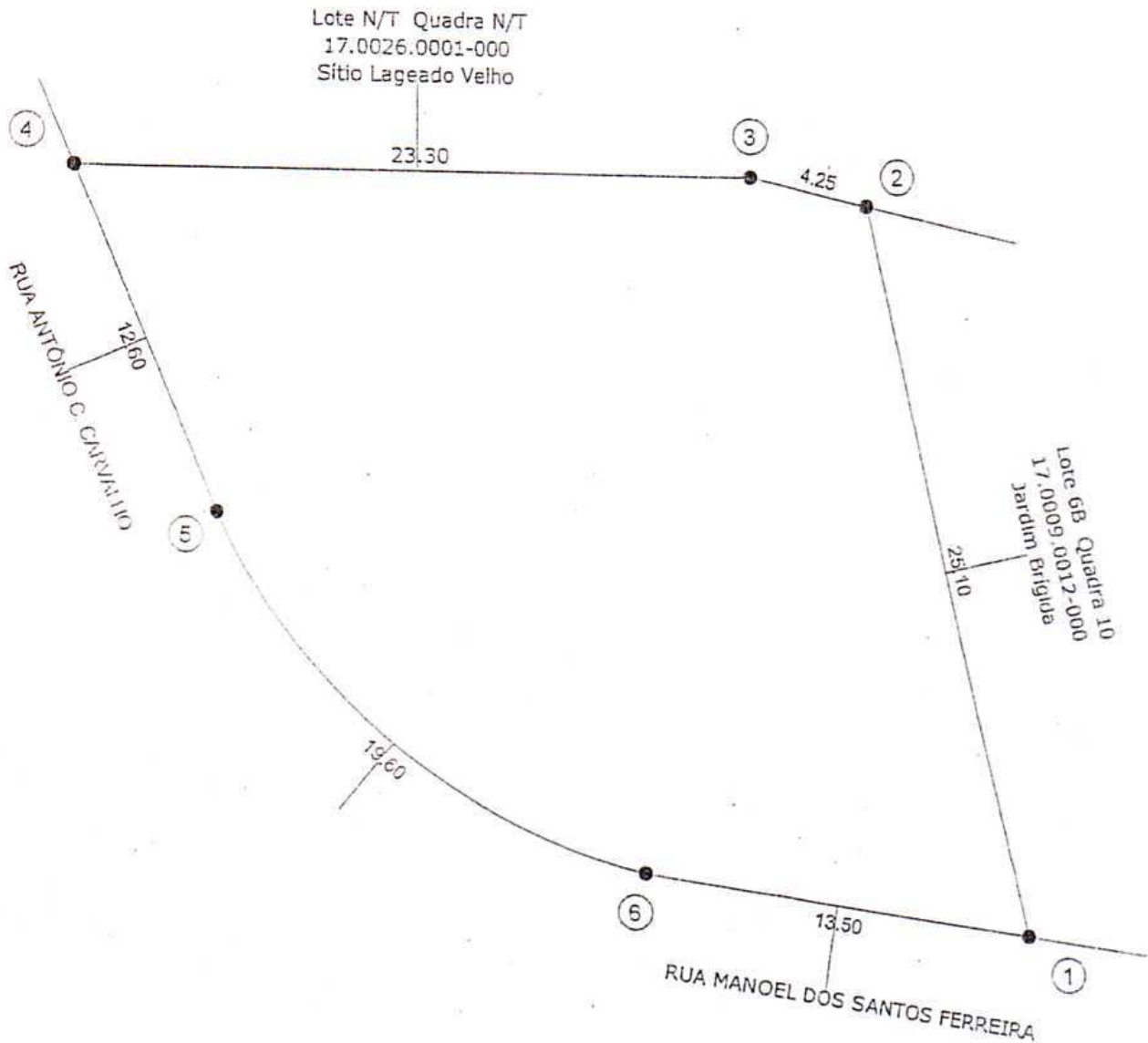
Lei nº 2.927/2009 - fls.44

CÓPIA


LEGENDA

● - MARCO

CROQUI DE ÁREA  
ANEXO 42



Proprietário: PREFEITURA MUNICIPAL DE FERRAZ DE VASCONCELOS  
Local: RUA MANOEL DOS SANTOS FERREIRA, Esq. - Quadra 10 Lote E.L. - Jardim Brígida  
Ferraz de Vasconcelos - São Paulo  
Quadra: 10 Lote: E.L. Inscrição Municipal: 17.0009.0013-000  
Área do Terreno: 470,40m<sup>2</sup> Área Construída: N/T



PREFEITURA MUNICIPAL DE FERRAZ DE VASCONCELOS  
*Estado de São Paulo*

Lei nº 2.927/2009 – fls.45

MEMORIAL DESCRITIVO  
ANEXO 43

CÓPIA

Proprietário: PREFEITURA MUNICIPAL DE FERRAZ DE VASCONCELOS

Local: Rua Manoel dos Santos Ferreira - Lote E.L - Quadra N/T – Jardim Brígida - Ferraz de Vasconcelos – São Paulo

Quadra: N/T Lote: E.L

Inscrição Municipal: 17.0012.0001-000

Área Terreno: 1.356,57 m<sup>2</sup>

Área Construída: N/T

*O imóvel inicia-se no marco 01 segue em curva numa distância de 14,15m (catorze metros e quinze centímetros) margeando e fazendo frente para a confluência da Rua Manoel dos Santos Ferreira e Rua Antônio C. Carvalho até o marco 02; segue em linha reta numa distância de 9,00m (nove metros) margeando e fazendo frente para a Rua Antonio C. Carvalho até o marco 03; deflete à esquerda em linha reta numa distância de 6,00m (seis metros) confrontando com quem de direito até o marco 04; segue em linha reta numa distância de 36,20m (trinta e seis metros e vinte centímetros) confrontando com quem de direito até o marco 05; deflete à direita em linha reta numa distância de 4,50m (quatro metros e cinquenta centímetros) confrontando com quem de direito até o marco 06; deflete à esquerda em linha reta numa distância de 49,00m (quarenta e nove metros) confrontando com o lote N/T, inscrito sob nº17.0024.0001-000, da quadra N/T do Sítio Taquara do Reino até o marco 07; deflete à esquerda em curva numa distância de 24,90m (vinte e quatro metros e noventa centímetros) margeando e fazendo frente para a Rua Manoel dos Santos Ferreira até o marco 08; segue em linha reta numa distância de 49,60m (quarenta e nove metros e sessenta centímetros) margeando e fazendo frente para a Rua Manoel dos Santos Ferreira até o marco 01, encerrando uma área de 1.356,57m<sup>2</sup> (um mil, trezentos e cinquenta e seis metros quadrados e cinquenta e sete decímetros quadrados).*



PREFEITURA MUNICIPAL DE FERRAZ DE VASCONCELOS  
Estado de São Paulo

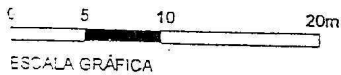
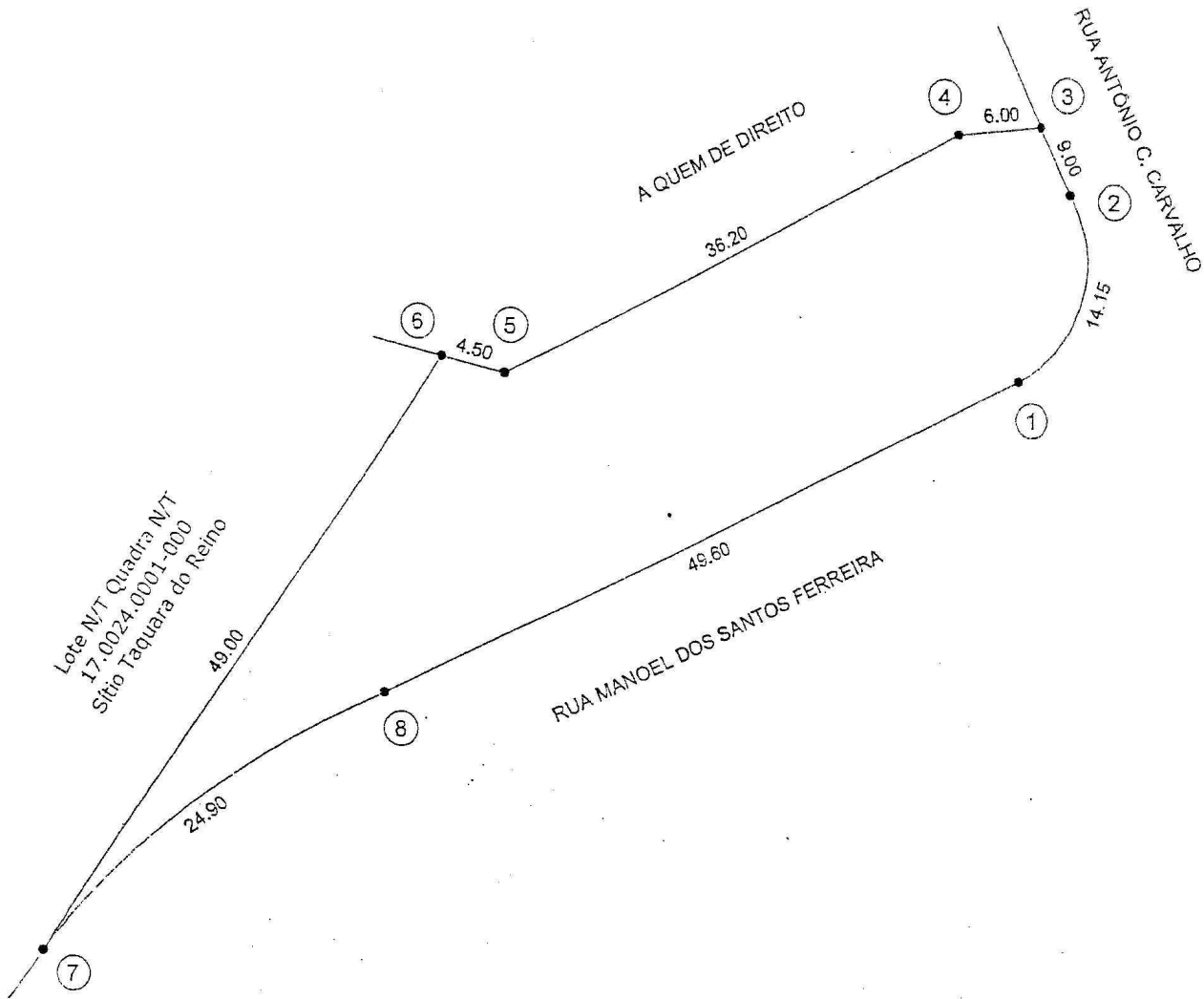
Lei nº 2.927/2009 - fls.46

CÓPIA


LEGENDA

● MARCO

CROQUI DE ÁREA  
ANEXO 44



Proprietário: PREFEITURA MUNICIPAL DE FERRAZ DE VASCONCELOS  
Local: RUA MANOEL DOS SANTOS FERREIRA - Quadra N/T Lote E.L. - Jardim Brígida  
Ferraz de Vasconcelos - São Paulo  
Quadra: N/T Lote: E.L. Inscrição Municipal: 17.0012.0001-000  
Área do Terreno: 1.356,57m<sup>2</sup> Área Construída: N/T



PREFEITURA MUNICIPAL DE FERRAZ DE VASCONCELOS  
*Estado de São Paulo*

Lei nº 2.927/2009 – fls.47

MEMORIAL DESCRITIVO  
ANEXO 45

CÓPIA

Proprietário: PREFEITURA MUNICIPAL DE FERRAZ DE VASCONCELOS

Local: Rua José Nogy - Lote S.R - Quadra 1 – Jardim Capim Guaçu - Ferraz de Vasconcelos  
– São Paulo

Quadra: 1 Lote: S.R


Inscrição Municipal: 17.0020.0001-000

Área Terreno: 1.541,00 m<sup>2</sup>

Área Construída: N/T

*O imóvel inicia-se no marco 01 segue em curva numa distância de 20,00m (vinte metros) margeando a Rua José Nogy até o marco 02; deflete à esquerda em linha reta numa distância de 14,30m (catorze metros e trinta centímetros) confrontando com a Faixa Non-Aedificandi até o marco 03; deflete à esquerda em linha reta numa distância de 68,50m (sessenta e oito metros e cinqüenta centímetros) confrontando com quem de direito até o marco 04; deflete à esquerda em linha reta numa distância de 25,00m (vinte e cinco metros) confrontando com o lote A.I, inscrito sob nº17.0020.0002-000, da quadra 1 do Jardim Capim Guaçu até o marco 05; deflete à esquerda em linha reta numa distância de 67,14m (sessenta e sete metros e catorze centímetros) margeando e fazendo frente para a Rua José Nogy até o marco 01, encerrando uma área de 1.541,00m<sup>2</sup> (um mil, quinhentos e quarenta e um metros quadrados).*





PREFEITURA MUNICIPAL DE FERRAZ DE VASCONCELOS  
*Estado de São Paulo*

Lei nº 2.927/2009 – fls.49

MEMORIAL DESCRITIVO  
ANEXO 47

CÓPIA

Proprietário: **PREFEITURA MUNICIPAL DE FERRAZ DE VASCONCELOS**

Local: Rua José Nogy - Lote A.I - Quadra 1 – Jardim Capim Guaçu - Ferraz de Vasconcelos  
– São Paulo

Quadra: 1      Lote: A.I

Inscrição Municipal: 17.0020.0002-000

Área Terreno: 750,00 m<sup>2</sup>

Área Construída: N/T

*O imóvel inicia-se no marco 01 segue em linha reta numa distância de 25,00m (vinte e cinco metros) confrontando com o lote S.R, inscrito sob nº17.0020.0001-000, da quadra 1 do Jardim Capim Guaçu até o marco 02; deflete à esquerda em linha reta numa distância de 30,00m (trinta metros) confrontando com quem de direito até o marco 03; deflete à esquerda em linha reta numa distância de 25,00m (vinte e cinco metros) confrontando com o lote 04, inscrito sob nº17.0020.0003-000, da quadra 1 do Jardim Capim Guaçu até o marco 04; deflete à esquerda em linha reta numa distância de 30,00m (trinta metros) margeando e fazendo frente para a Rua José Nogy até o marco 01, encerrando uma área de 750,00m<sup>2</sup> (setecentos e cinquenta metros quadrados).*



PREFEITURA MUNICIPAL DE FERRAZ DE VASCONCELOS  
Estado de São Paulo

Lei nº 2.927/2009 – fls.50


CÓPIA

CROQUI DE ÁREA  
ANEXO 48

LEGENDA

● - MARCO

A Quem de Direito



0 2.5 5 10m

ESCALA GRÁFICA



Proprietário: PREFEITURA MUNICIPAL DE FERRAZ DE VASCONCELOS

Local: RUA JOSÉ NOGY - Quadra 1 Lote A.I. - Jardim Capim Guaçu

Ferraz de Vasconcelos - São Paulo

Quadra: 1 Lote: A.I.

Inscrição Municipal: 17.0020.0002-000

Área do Terreno: 750,00m<sup>2</sup>

Área Construída: N/T



PREFEITURA MUNICIPAL DE FERRAZ DE VASCONCELOS  
*Estado de São Paulo*

Lei nº 2.927/2009 – fls.51

MEMORIAL DESCRITIVO  
ANEXO 49

CÓPIA

Proprietário: PREFEITURA MUNICIPAL DE FERRAZ DE VASCONCELOS

Local: Rua Escrava Albertina P. da Silva - Lote S.R - Quadra N/T – Jardim Verão - Ferraz de Vasconcelos – São Paulo

Quadra: N/T Lote: S.R

Área Terreno: 4.488,00 m<sup>2</sup>

Área Construída: N/T

Inscrição Municipal: 17.0022.0001-000

*O imóvel inicia-se no marco 01 segue em linha sinuosa margeando o córrego Santo Antonio até o marco 02; deflete à esquerda em linha reta numa distância de 3,70m (três metros e setenta centímetros) confrontando com a divisa de loteamento Jardim Capim Guaçu até o marco 03; deflete à esquerda em linha reta numa distância de 89,50m (oitenta e nove metros e cinquenta centímetros) margeando e fazendo frente para a Rua Escrava Albertina P. da Silva até o marco 04; segue em linha reta numa distância de 167,99m (cento e sessenta e sete metros e noventa e nove centímetros) margeando e fazendo frente para a Rua Escrava Albertina P. da Silva até o marco 05; deflete à esquerda em curva numa distância de 14,00m margeando e fazendo frente para a Rua Escrava Albertina P. da Silva até o marco 01, encerrando uma área de 4.488,00m<sup>2</sup> (quatro mil, quatrocentos e oitenta e oito metros quadrados).*



PREFEITURA MUNICIPAL DE FERRAZ DE VASCONCELOS  
Estado de São Paulo

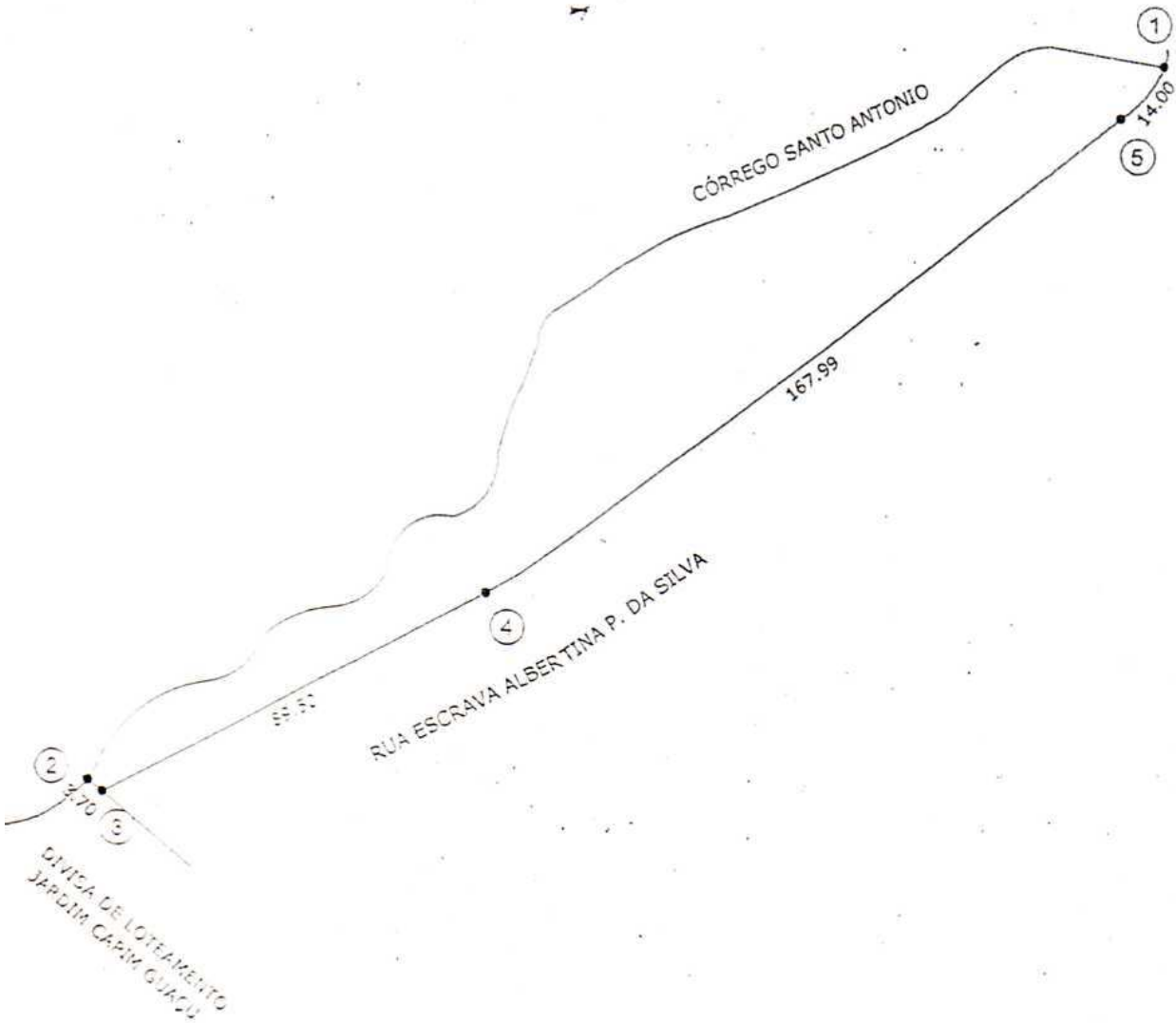
Lei nº 2.927/2009 – fls.52

LEGENDA

● - MARCO

CÓPIA

CROQUI DE ÁREA  
ANEXO 50



0 10 20 40m  
ESCALA GRÁFICA



Proprietário: PREFEITURA MUNICIPAL DE FERRAZ DE VASCONCELOS  
 Local: RUA ESCRAVA ALBERTINA P. DA SILVA - Lote S.R. Quadra N/T - Jardim Verão  
 Ferraz de Vasconcelos - São Paulo  
 Quadra: N/T Lote: S.R. Inscrição Municipal: 17.0022.0001-000  
 Área do Terreno: 4.488,00m<sup>2</sup> Área Construída: N/T



PREFEITURA MUNICIPAL DE FERRAZ DE VASCONCELOS  
Estado de São Paulo

Lei nº 2.927/2009 – fls.53

MEMORIAL DESCRITIVO  
ANEXO 51

CÓPIA

Proprietário: PREFEITURA MUNICIPAL DE FERRAZ DE VASCONCELOS  
Local: Rua Mário de Andrade, esq. - Lote S.R - Quadra 2 – Jardim São Fernando - Ferraz de Vasconcelos – São Paulo  
Quadra: 2 Lote: S.R  
Área Terreno: 1.981,50 m<sup>2</sup>  
Área Construída: N/T  
Inscrição Municipal: 18.0014.0001-000

O imóvel inicia-se no marco 01 segue em linha reta numa distância de 86,20m (oitenta e seis metros e vinte centímetros) confrontando com o lote E.L, inscrito sob nº18.0018.0013-000, lote 51-P/A, inscrito sob nº18.0018.0012-000, lote 51-P/B, inscrito sob nº18.0018.0034-000, lote 51-P/C, inscrito sob nº18.0018.0035-000, lote 51 P/D, inscrito sob nº18.0018.0036-000 e parte do lote 51-P/E, inscrito sob nº18.0018.0037-000, da quadra N/T do Jardim Soeiro até o marco 02; deflete à esquerda em linha reta numa distância de 25,00m (vinte e cinco metros) confrontando com o lote 14, inscrito sob nº18.0014.0002-000, da quadra 2 do Jardim São Fernando até o marco 03; deflete à esquerda em linha reta numa distância de 50,50m (cinquenta metros e cinquenta centímetros) margeando e fazendo frente para a Rua José Militão Soares até o marco 04; deflete à esquerda em curva numa distância de 20,00m (vinte metros) margeando e fazendo frente para a Rua José Militão Soares até o marco 05; deflete à esquerda em curva numa distância de 6,00m (seis metros) margeando e fazendo frente para a Rua José Militão Soares até o marco 06; deflete à esquerda em curva numa distância de 17,10m (dezessete metros e dez centímetros) margeando e fazendo frente para a confluência da Rua José Militão Soares e Rua Mário de Andrade até o marco 07; deflete à esquerda em linha reta numa distância de 7,00m (sete metros) margeando e fazendo frente para a Rua Mário de Andrade até o marco 01, encerrando uma área de 1.981,50m<sup>2</sup> (um mil, novecentos e oitenta e um metros e cinquenta decímetros quadrados).



PREFEITURA MUNICIPAL DE FERRAZ DE VASCONCELOS  
Estado de São Paulo

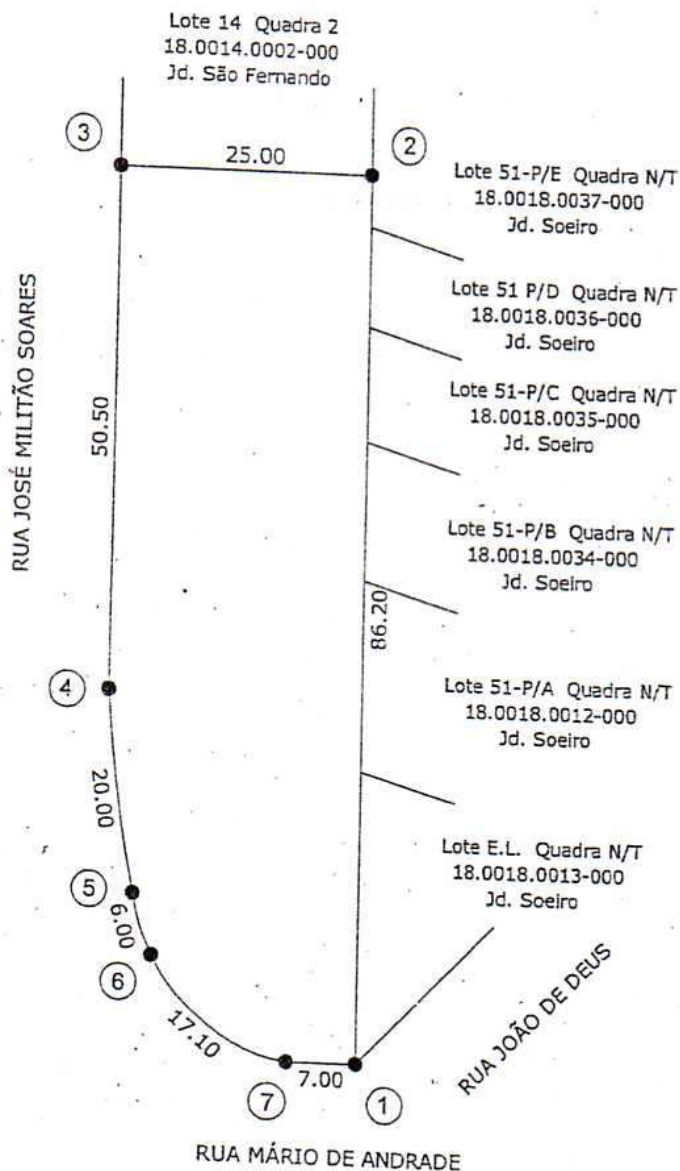
Lei nº 2.927/2009 - fls.54

CÓPIA

LEGENDA

● - MARCO

CROQUI DE ÁREA  
ANEXO 52



Proprietário: PREFEITURA MUNICIPAL DE FERRAZ DE VASCONCELOS  
Local: RUA MARIO DE ANDRADE, Esq. - Quadra 2 Lote S.R. - Jardim São Fernando  
Ferraz de Vasconcelos - São Paulo  
Quadra: 2 Lote: S.R. Inscrição Municipal: 18.0014.0001-000  
Área do Terreno: 1.981,50m<sup>2</sup> Área Construída: N/T



PREFEITURA MUNICIPAL DE FERRAZ DE VASCONCELOS  
*Estado de São Paulo*

Lei nº 2.927/2009 – fls.55

MEMORIAL DESCRITIVO  
ANEXO 53

CÓPIA

Proprietário: PREFEITURA MUNICIPAL DE FERRAZ DE VASCONCELOS

Local: Rua Lídia Ferraz Araújo, esq. - Lote A.Reservada - Quadra 6 – Jardim São Fernando  
- Ferraz de Vasconcelos – São Paulo

Quadra: 6 Lote: A.Reservada

Inscrição Municipal: 18.0015.0005-000

Área Terreno: 2.460,00 m<sup>2</sup>

Área Construída: N/T

*O imóvel inicia-se no marco 01 segue em curva numa distância de 25,44m (vinte e cinco metros e quarenta e quatro centímetros) margeando e fazendo frente para a confluência da Rua Lídia Ferraz Araújo e Rua José Militão Soares até o marco 02; deflete à esquerda em linha reta numa distância de 76,00m (setenta e seis metros) margeando e fazendo frente para a Rua José Militão Soares até o marco 03; deflete à esquerda em linha reta numa distância de 42,00m (quarenta e dois metros) confrontando com o lote 4, inscrito sob nº18.0015.0004-000, lote 3, inscrito sob nº18.0015.0003-000, lote 02 P/A, inscrito sob nº18.0015.0002-001 e nº18.0015.0002-002, lote 02 P/B, inscrito sob nº18.0015.0006-000, lote 01-P/A, inscrito sob nº18.0015.0001-000 e lote 01 P/B, inscrito sob nº18.0015.0007-001 e nº18.0015.0007-002 da quadra 6 do Jardim São Fernando até o marco 04; deflete à esquerda em linha reta numa distância de 76,00m (setenta e seis metros) margeando e fazendo frente para a Rua Lídia Ferraz Araújo até o marco 01, encerrando uma área de 2.460,00m<sup>2</sup> (dois mil, quatrocentos e sessenta metros quadrados).*



PREFEITURA MUNICIPAL DE FERRAZ DE VASCONCELOS  
Estado de São Paulo

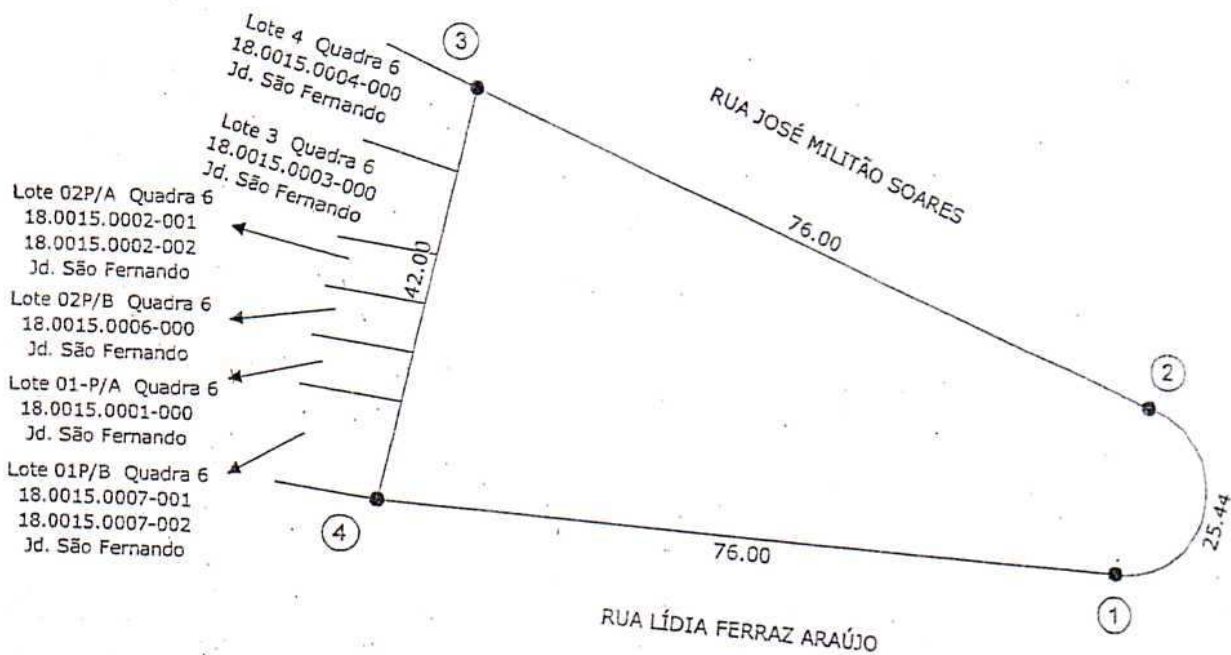
Lei nº 2.927/2009 - fls.56

LEGENDA

● MARCO

CÓPIA

CROQUI DE ÁREA  
ANEXO 54



0 5 10 20m  
ESCALA GRÁFICA



Proprietário: PREFEITURA MUNICIPAL DE FERRAZ DE VASCONCELOS  
Local: RUA LÍDIA FERRAZ ARAÚJO, Esq. - Quadra 6 Lote A. Reservada - Jardim São Fernando  
Ferraz de Vasconcelos - São Paulo  
Quadra: 6 Lote: A. Reservada  
Área do Terreno: 2.460,00m<sup>2</sup>

Inscrição Municipal: 18.0015.0005-000  
Área Construída: N/T



PREFEITURA MUNICIPAL DE FERRAZ DE VASCONCELOS  
*Estado de São Paulo*

Lei nº 2.927/2009 – fls.57

MEMORIAL DESCRITIVO  
ANEXO 55

CÓPIA

Proprietário: PREFEITURA MUNICIPAL DE FERRAZ DE VASCONCELOS  
Local: Rua Lídia Ferraz Araújo - Lote S.R - Quadra 8 – Jardim São Fernando - Ferraz de Vasconcelos – São Paulo  
Quadra: 8 Lote: S.R Inscrição Municipal: 18.0016.0009-000  
Área Terreno: 2.938,00 m<sup>2</sup>  
Área Construída: N/T

*O imóvel inicia-se no marco 01 segue em linha reta numa distância de 25,00m (vinte e cinco metros) confrontando com o lote 8, inscrito sob nº18.0016.0008-000, da quadra 8 do Jardim São Fernando até o marco 02; deflete à esquerda em linha reta numa distância de 110,50m (cento e dez metros e cinquenta centímetros) confrontando com o lote P/286, inscrito sob nº18.0022.0008-000, da quadra O do Núcleo Itaim até o marco 03; deflete à esquerda em linha reta numa distância de 22,50m (vinte e dois metros e cinquenta centímetros) confrontando com o lote 293, inscrito sob nº18.0022.0006-000, da quadra O do Núcleo Itaim até o marco 04; deflete à direita em linha reta numa distância de 24,50m (vinte e quatro metros e cinquenta centímetros) confrontando com o lote 293, inscrito sob nº18.0022.0006-000, da quadra O do Núcleo Itaim até o marco 05; deflete à esquerda em curva numa distância de 9,00m (nove metros) margeando e fazendo frente para a Rua Lídia Ferraz Araújo até o marco 06; segue em linha reta numa distância de 132,00m (cento e trinta e dois metros) margeando e fazendo frente para a Rua Lídia Ferraz Araújo até o marco 01, encerrando uma área de 2.938,00m<sup>2</sup> (dois mil, novecentos e trinta e oito metros quadrados).*




PREFEITURA MUNICIPAL DE FERRAZ DE VASCONCELOS  
Estado de São Paulo

Lei nº 2.927/2009 - fls.58

LEGENDA

● - MARCO


CROQUI DE ÁREA  
ANEXO 56



CÓPIA



Proprietário: PREFEITURA MUNICIPAL DE FERRAZ DE VASCONCELOS  
Local: RUA LÍDIA FERRAZ ARAÚJO - Quadra 8 Lote S.R. - Jardim São Fernando  
Ferraz de Vasconcelos - São Paulo  
Quadra: 8 Lote: S.R. Inscrição Municipal: 18.0016.0009-000  
Área do Terreno: 2.938,00m<sup>2</sup> Área Construída: N/T



PREFEITURA MUNICIPAL DE FERRAZ DE VASCONCELOS  
*Estado de São Paulo*

Lei nº 2.927/2009 – fls.59

MEMORIAL DESCRITIVO  
ANEXO 57

CÓPIA

Proprietário: PREFEITURA MUNICIPAL DE FERRAZ DE VASCONCELOS

Local: Rua Gilson Florêncio Nunes, esq., 95, 101, 103, 105, 107, 109, 129, 131, 133, 137, 141-93 - Lote P.E.L - Quadra A – Jardim Nossa Senhora do Caminho - Ferraz de Vasconcelos – São Paulo


Quadra: A      Lote: P/E.L

Inscrição Municipal: 18.0023.0058-000

Área Terreno: 2.264,50 m<sup>2</sup>

Área Construída: N/T

*O imóvel inicia-se no marco 01 segue em curva numa distância de 11,00m (dez metros) margeando e fazendo frente para a confluência da Rua Gilson Florêncio Nunes e Rua Maria dos A. Aguiar Gonçalves até o marco 02; deflete à esquerda em linha reta numa distância de 10,00m (dez metros) margeando e fazendo frente para a Rua Maria dos A. Aguiar Gonçalves até o marco 03; deflete à esquerda em linha sinuosa margeando o córrego até o marco 04; deflete à esquerda em linha reta numa distância de 26,00m (vinte e seis metros) confrontando com o lote 354, inscrito sob nº18.0021.0005-000 da quadra K do Núcleo Itaim até o marco 05; deflete à esquerda em linha reta numa distância de 30,00m (trinta metros) margeando e fazendo frente para a Rua Gilson Florêncio Nunes até o marco 06; deflete à direita em linha reta numa distância de 4,00m (quatro metros) margeando e fazendo frente para a Rua Gilson Florêncio Nunes até o marco 07; deflete à esquerda em linha reta numa distância de 90,00m (noventa metros) margeando e fazendo frente para a Rua Gilson Florêncio Nunes até o marco 01, encerrando uma área de 2.264,50m<sup>2</sup> (dois mil, duzentos e sessenta e quatro metros quadrados e cinqüenta decímetros quadrados).*



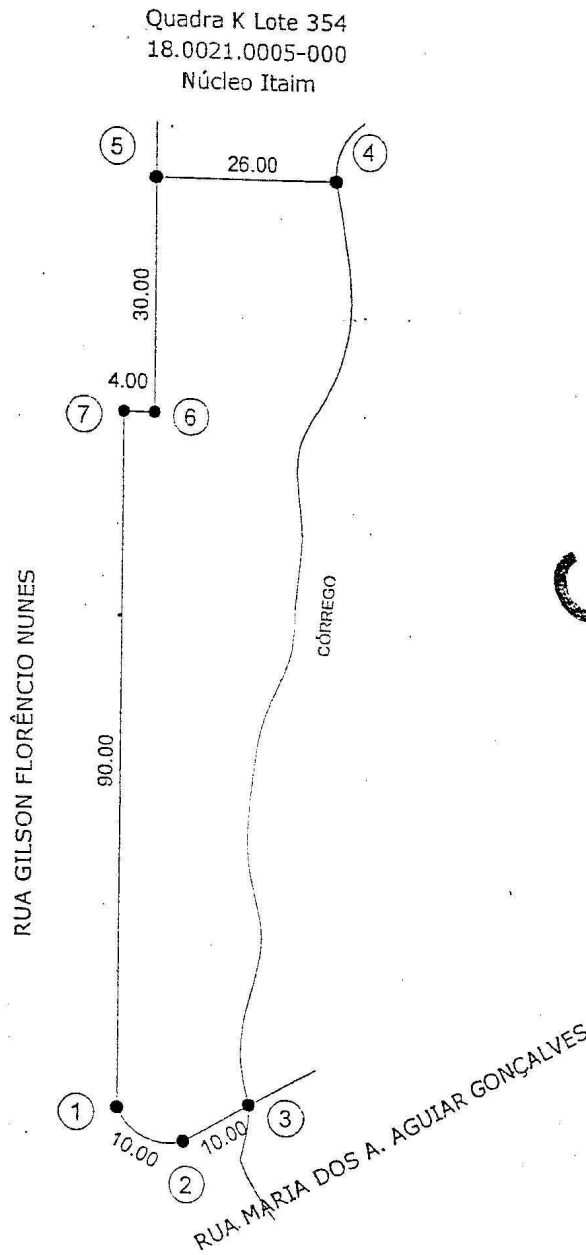
PREFEITURA MUNICIPAL DE FERRAZ DE VASCONCELOS  
Estado de São Paulo

Lei nº 2.927/2009 - fls.60

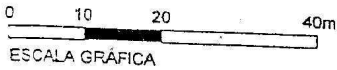
LEGENDA

● - MARCO


CROQUI DE ÁREA  
ANEXO 58



CÓPIA



Proprietário: PREFEITURA MUNICIPAL DE FERRAZ DE VASCONCELOS  
Local: RUA GILSON FLORÊNCIO NUNES, Esq., 95, 101, 103, 105, 107, 109, 129, 131, 133  
137, 141, 93 - Quadra A Lote P/ E.L. - Jardim Nossa Senhora do Caminho  
Ferraz de Vasconcelos - São Paulo  
Quadra: A Lote: P/ E.L. Inscrição Municipal: 18.0023.0058-000  
Área do Terreno: 2.264,50m<sup>2</sup> Área Construída: N/T



PREFEITURA MUNICIPAL DE FERRAZ DE VASCONCELOS  
Estado de São Paulo

Lei nº 2.927/2009 – fls.61

MEMORIAL DESCRITIVO  
ANEXO 59

CÓPIA

Proprietário: PREFEITURA MUNICIPAL DE FERRAZ DE VASCONCELOS

Local: Rua Gilson Florêncio Nunes, esq., 191, 193, 197, 213, 215, 233, 237, 243, 245, 255, 261, 267, 86, 84 - Lote P/E.L - Quadra A – Jardim Nossa Senhora do Caminho - Ferraz de Vasconcelos – São Paulo


Quadra: K Lote: P/E.L

Inscrição Municipal: 18.0025.0001-000

Área Terreno: 2.752,00 m<sup>2</sup>

Área Construída: N/T

*O imóvel inicia-se no marco 01 segue em linha reta numa distância de 4,00m (quatro metros) margeando e fazendo frente para a Rua Gilson Florêncio Nunes até o marco 02; deflete à direita em linha reta numa distância de 30,00m (trinta metros) margeando e fazendo frente para a Rua Gilson Florêncio Nunes até o marco 03; deflete à esquerda em linha reta numa distância de 1,00m (um metro) confrontando com a faixa reservada da linha de transmissão até o marco 04; deflete à esquerda em linha sinuosa margeando o córrego até o marco 05; deflete à esquerda em linha reta numa distância de 23,00m (vinte e três metros) margeando e fazendo frente para a Rua Maria dos Anjos A. Gonçalves até o marco 06; deflete à esquerda em curva numa distância de 10,00m (dez metros) margeando e fazendo frente para a confluência da Rua Maria dos Anjos A. Gonçalves e Rua Gilson Florêncio Nunes até o marco 07; deflete à esquerda em linha reta numa distância de 111,00m (cento e onze metros) margeando e fazendo frente para a Rua Gilson Florêncio Nunes até o marco 01, encerrando uma área de 2.752,00m<sup>2</sup> (dois mil, setecentos e cinqüenta e dois metros quadrados).*



PREFEITURA MUNICIPAL DE FERRAZ DE VASCONCELOS  
Estado de São Paulo

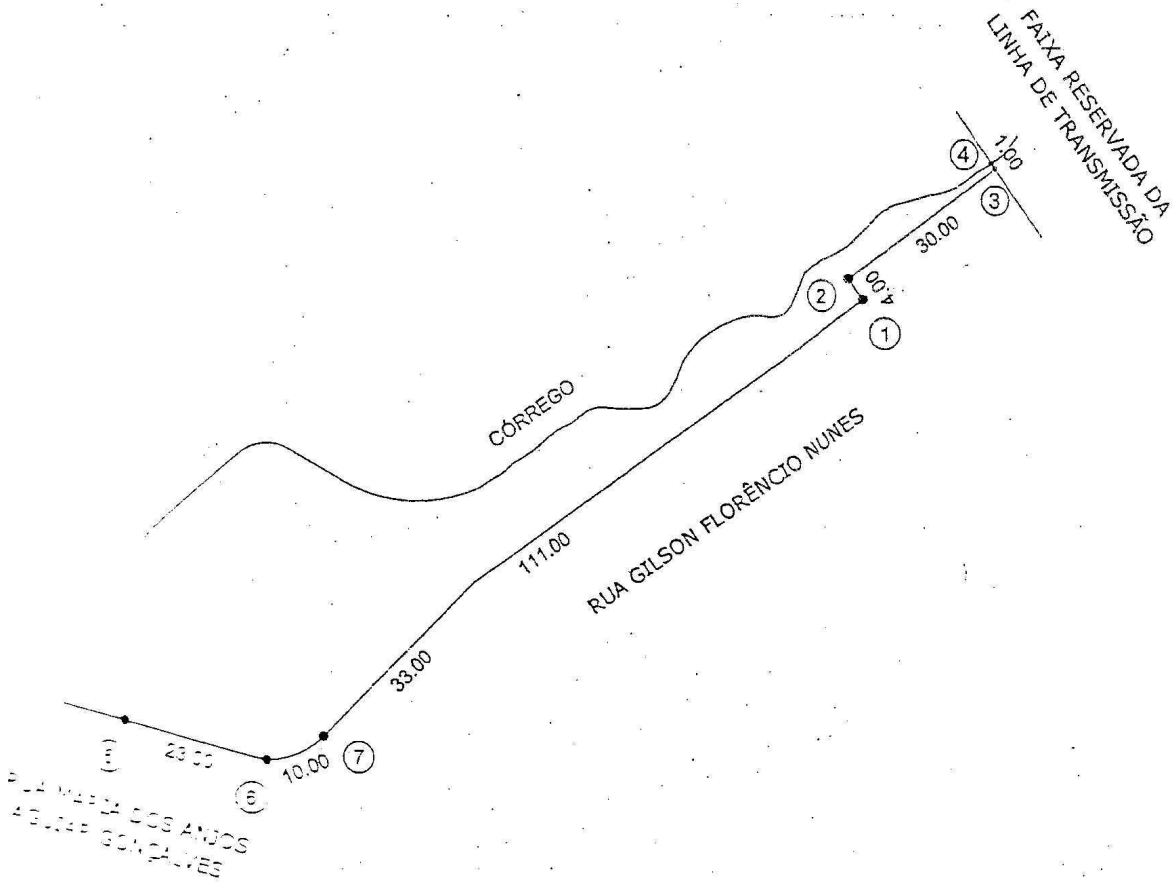
Lei nº 2.927/2009 - fls.62

LEGENDA


● - MARCO

CROQUI DE ÁREA  
ANEXO 60

CÓPIA



Proprietário: PREFEITURA MUNICIPAL DE FERRAZ DE VASCONCELOS  
Local: RUA GILSON FLORÊNCIO NUNES, Esq., 191, 193, 197, 213, 215, 233, 237, 243, 245  
255, 261, 267, 86 e 84 - Quadra K. Lote P/E.L.  
Jardim Nossa Sra. do Caminho - Ferraz de Vasconcelos - São Paulo  
Quadra: K Lote: P/ E.L. Inscrição Municipal: 18.0025.0001-000  
Área do Terreno: 2.752,00m<sup>2</sup> Área Construída: N/T



PREFEITURA MUNICIPAL DE FERRAZ DE VASCONCELOS  
Estado de São Paulo

Lei nº 2.927/2009 – fls.63

MEMORIAL DESCRITIVO  
ANEXO 61

CÓPIA

Proprietário: **PREFEITURA MUNICIPAL DE FERRAZ DE VASCONCELOS**

Local: **Rua José Andere - Lote Praça - Quadra N/T – Jardim Maria Cecília - Ferraz de Vasconcelos – São Paulo**

Quadra: **N/T** Lote: **Praça**

Inscrição Municipal: **25.0004.0011-000**

Área Terreno: **1.767,50 m<sup>2</sup>**

Área Construída: **N/T**

O imóvel inicia-se no marco 01 segue em linha reta numa distância de 17,00m (dezessete metros) confrontando com o lote 4A, inscrito sob nº25.0004.0010-000 da quadra B do Jardim Maria Cecília até o marco 02; deflete à esquerda em linha reta numa distância de 13,00m (treze metros) confrontando com parte do lote 3B, inscrito sob nº25.0004.0011-000 e lote 3A, inscrito sob nº25.0004.0020-000, da quadra B do Jardim Maria Cecília até o marco 03; deflete à direita em linha reta numa distância de 37,00m (trinta e sete metros) confrontando com o lote 3A, inscrito sob nº25.0004.0020-000, da quadra B do Jardim Maria Cecília e Rua Serafim Soares até o marco 04; deflete à esquerda em linha reta numa distância de 44,50m (quarenta e quatro metros e cinquenta centímetros) confrontando com o lote 2B, inscrito sob nº25.0004.0016-000, lote 2-A, inscrito sob nº25.0004.0015-000, lote 1C, inscrito sob nº25.0004.0014-000, lote 1B, inscrito sob nº25.0004.0013-000 e lote 1A, inscrito sob nº25.0004.0012-000, da quadra D do Jardim Maria Cecília até o marco 05; deflete à esquerda em curva numa distância de 15,00m (quinze metros), margeando e fazendo frente para a Rua José Andere até o marco 06; deflete à esquerda em linha reta numa distância de 17,00m (dezessete metros) margeando e fazendo frente para a Rua José Andere até o marco 07; deflete à esquerda em curva numa distância de 9,50m (nove metros e cinquenta centímetros) margeando e fazendo frente para a Rua José Andere até o marco 08; segue em linha reta numa distância de 42,00m (quarenta e dois metros) margeando e fazendo frente para a Rua José Andere até o marco 01, encerrando uma área de 1.767,50m<sup>2</sup> (um mil, setecentos e sessenta e sete metros quadrados e cinquenta decímetros quadrados).



PREFEITURA MUNICIPAL DE FERRAZ DE VASCONCELOS  
Estado de São Paulo

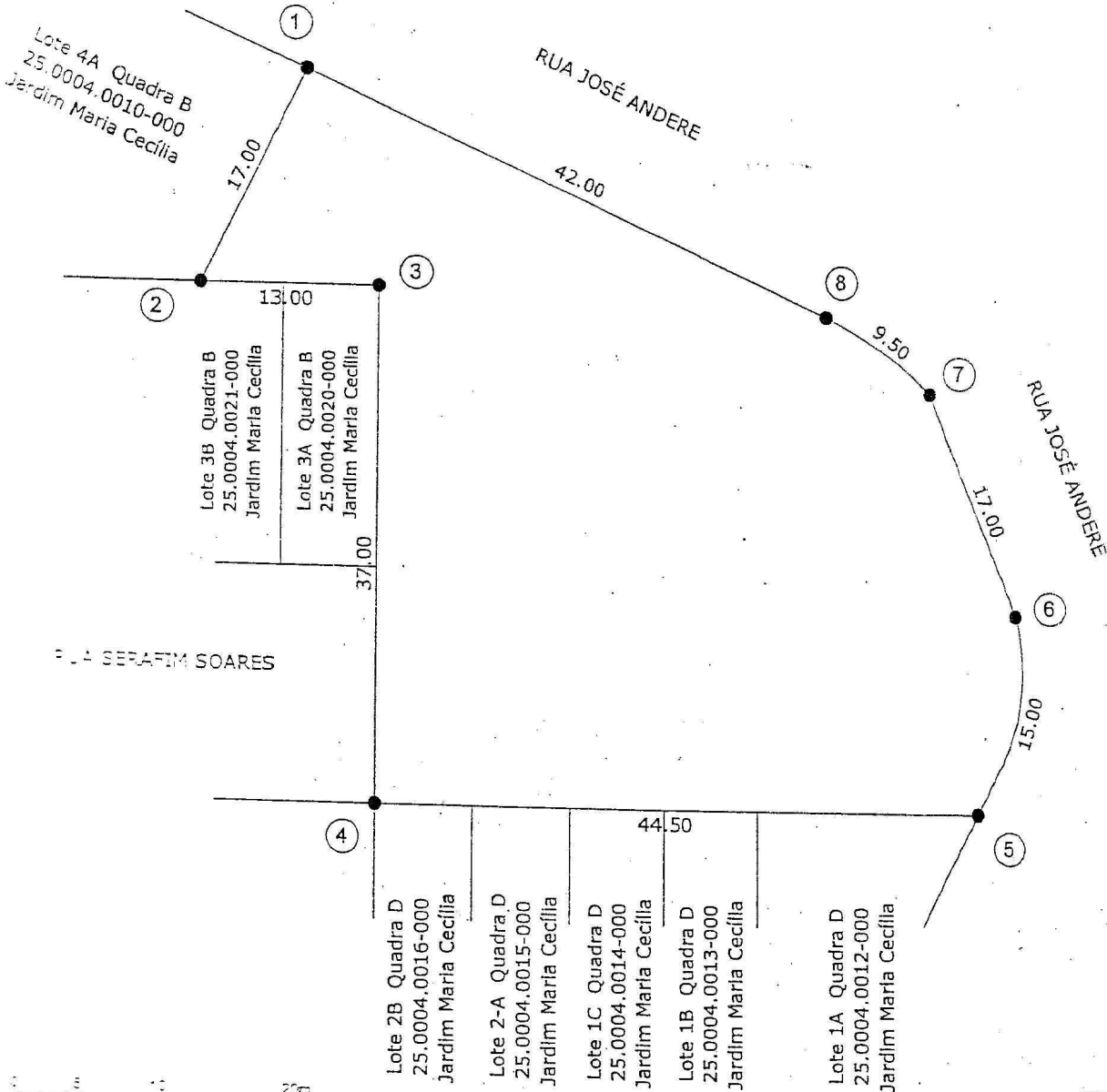
Lei nº 2.927/2009 – fls.64

CÓPIA

CROQUI DE ÁREA  
ANEXO 62

LEGENDA

● MARCO



ESCALA GRÁFICA



Proprietário: PREFEITURA MUNICIPAL DE FERRAZ DE VASCONCELOS  
 Local: RUA JOSÉ ANDERE - Lote Praça Quadra N/T - Jardim Maria Cecília  
 Ferraz de Vasconcelos - São Paulo  
 Quadra: N/T Lote: Praça Inscrição Municipal: 25.0004.0011-000  
 Área do Terreno: 1.767,50m<sup>2</sup> Área Construída: N/T



PREFEITURA MUNICIPAL DE FERRAZ DE VASCONCELOS  
*Estado de São Paulo*


Lei nº 2.927/2009 – fls.65

MEMORIAL DESCRITIVO  
ANEXO 63

CÓPIA

Proprietário: PREFEITURA MUNICIPAL DE FERRAZ DE VASCONCELOS  
Local: Rua Antonio V. da Costa - Lote E.L - Quadra B – Jardim Yone - Ferraz de Vasconcelos – São Paulo  
Quadra: B · Lote: E.L  
Área Terreno: 1.875,00 m<sup>2</sup>  
Área Construída: N/T  
Inscrição Municipal: 25.0015.0005-000

*O imóvel inicia-se no marco 01 segue em linha reta numa distância de 50,00m (cinquenta metros) confrontando com o lote 4, inscrito sob nº25.0015.0004-000, lote 2, inscrito sob nº25.0015.0002-000 e lote 1, inscrito sob nº25.0015.0001-000, da quadra B do Jardim Yone até o marco 02; deflete à esquerda em linha reta numa distância de 37,50m (trinta e sete metros e cinquenta centímetros) margeando e fazendo frente para a Rua José Conrado do Nascimento até o marco 03; deflete à esquerda em linha reta numa distância de 50,00m (cinquenta metros) confrontando com o lote 13/A, inscrito sob nº25.0015.0036-000 e lote 1-P/A, inscrito sob nº25.0015.0006-000, da quadra C do Jardim Yone até o marco 04; deflete à esquerda em linha reta numa distância de 37,50m (trinta e sete metros e cinquenta centímetros) margeando e fazendo frente para a Rua Antonio Vitorino da Costa até o marco 01, encerrando uma área de 1.875,00m<sup>2</sup> (um mil, oitocentos e setenta e cinco metros quadrados).*



PREFEITURA MUNICIPAL DE FERRAZ DE VASCONCELOS  
Estado de São Paulo


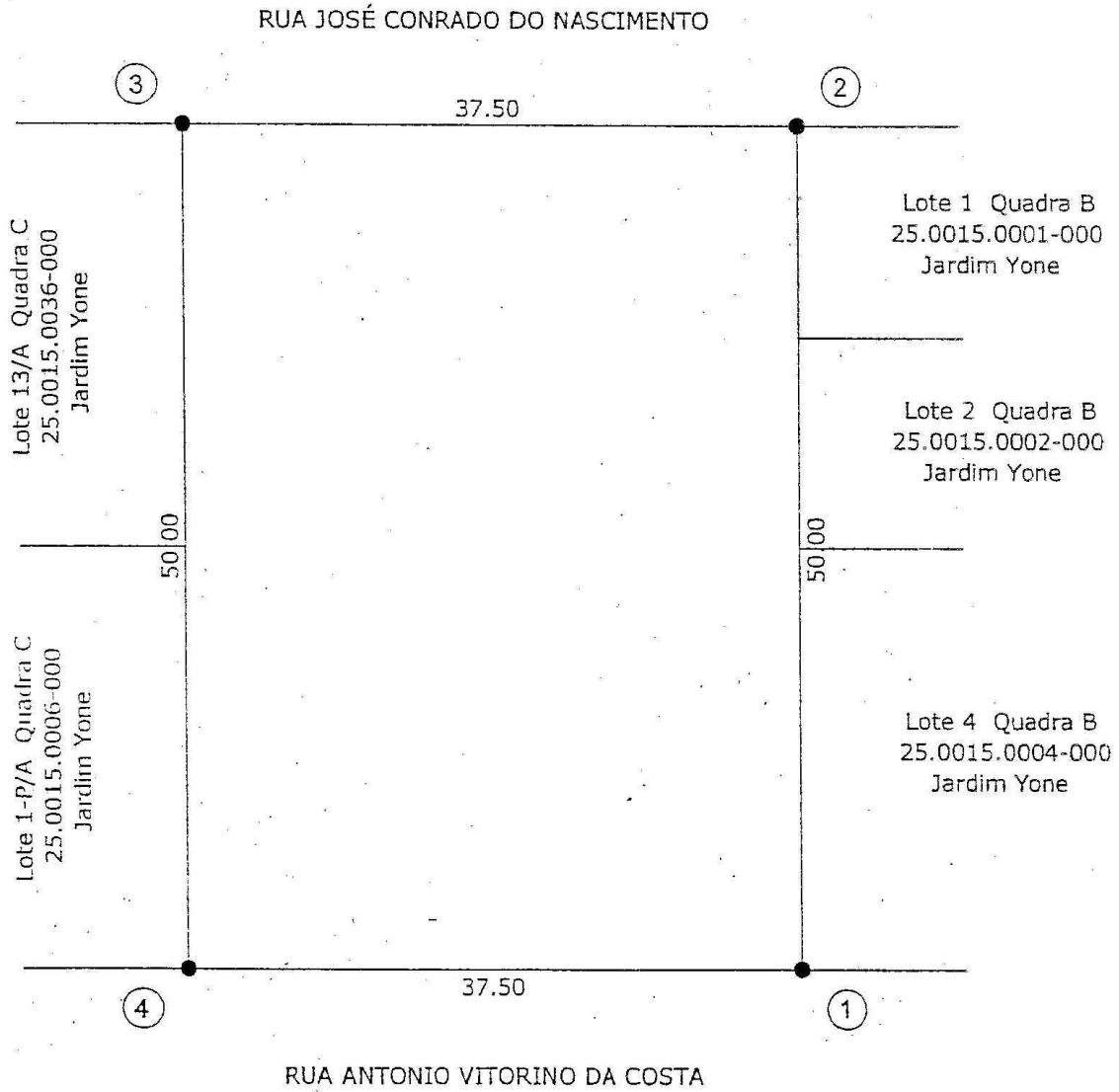
Lei nº 2.927/2009 – fls.66

CÓPIA

LEGENDA

● MARCO

CROQUI DE ÁREA  
ANEXO 64



ESCALA GRÁFICA



Proprietário: PREFEITURA MUNICIPAL DE FERRAZ DE VASCONCELOS  
Local: RUA ANTONIO V. DA COSTA - Lote E.L. Quadra B - Jardim Yone  
Ferraz de Vasconcelos - São Paulo  
Quadra: B Lote: E.L. Inscrição Municipal: 25.0015.0005-000  
Área do Terreno: 1.875,00m<sup>2</sup> Área Construída: N/T



PREFEITURA MUNICIPAL DE FERRAZ DE VASCONCELOS  
Estado de São Paulo

Lei nº 2.927/2009 – fls.67

MEMORIAL DESCRITIVO  
ANEXO 65

CÓPIA

Proprietário: PREFEITURA MUNICIPAL DE FERRAZ DE VASCONCELOS  
Local: Rua José Conrado do Nascimento - Lote E.L - Quadra N/T – Jardim Yone - Ferraz de Vasconcelos – São Paulo  
Quadra: N/T Lote: E.L  
Área Terreno: 1.399,50 m<sup>2</sup>  
Área Construída: N/T  
Inscrição Municipal: 25.0017.0004-000

*O imóvel inicia-se no marco 01 segue em linha reta numa distância de 19,50m (dezenove metros e cinquenta centímetros) confrontando com o lote 3, inscrito sob nº25.0017.0003-000 da quadra F do Jardim Yone até o marco 02; deflete à esquerda em linha reta numa distância de 67,50m (sessenta e sete metros e cinquenta centímetros) confrontando com a divisa de loteamento Jardim Ribeiro até o marco 03; deflete à direita em linha reta numa distância de 23,00m (vinte e três metros) confrontando com a divisa de loteamento Jardim Ribeiro até o marco 04; deflete à esquerda em linha reta numa distância de 31,00m (trinta e um metros) confrontando com o lote 28 P/B, inscrito sob nº25.0017.0095-000 e lote 01-P/A, inscrito sob nº25.0017.0005-000, da quadra G do Jardim Yone até o marco 05; deflete à esquerda em linha reta numa distância de 82,00m (oitenta e dois metros) margeando e fazendo frente para a Rua José Conrado do Nascimento até o marco 01, encerrando uma área de 1.399,50m<sup>2</sup> (um mil, trezentos e noventa e nove metros quadrados e cinquenta decímetros quadrados).*



PREFEITURA MUNICIPAL DE FERRAZ DE VASCONCELOS  
Estado de São Paulo

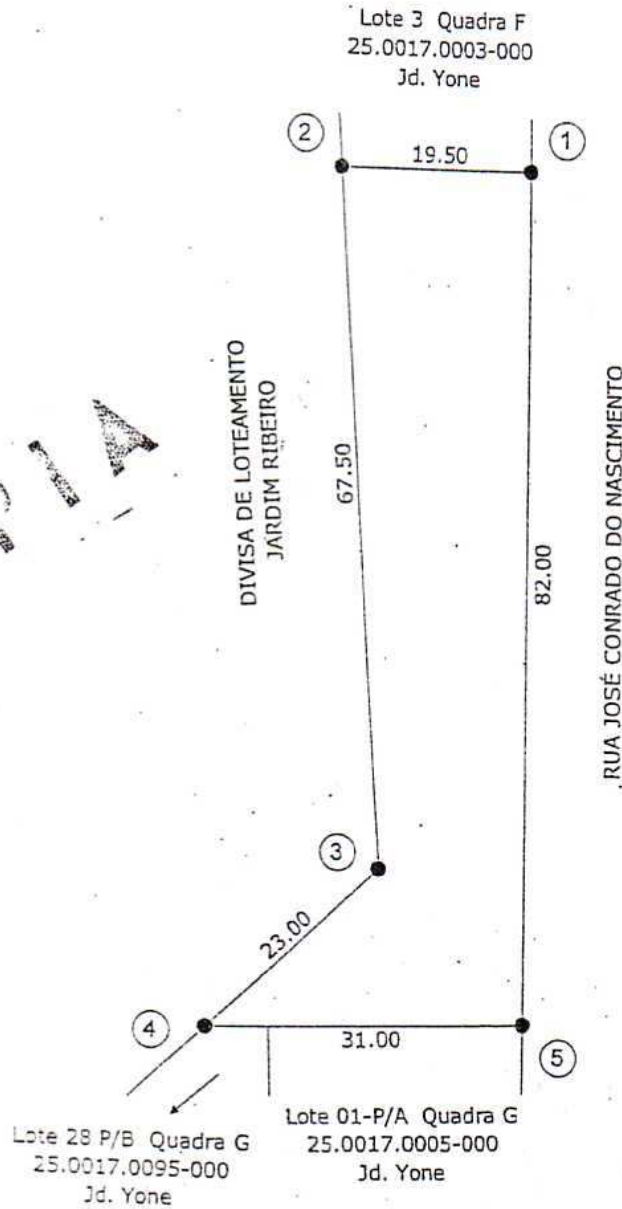
Lei nº 2.927/2009 – fls.68

LEGENDA


● MARCO

CROQUI DE ÁREA  
ANEXO 66

CÓPIA



Proprietário: PREFEITURA MUNICIPAL DE FERRAZ DE VASCONCELOS  
Local: RUA JOSÉ CONRADO DO NASCIMENTO - Lote E.L. Quadra N/T - Jardim Yone  
Ferraz de Vasconcelos - São Paulo  
Quadra: N/T Lote: E.L. Inscrição Municipal: 25.0017.0004-000  
Área do Terreno: 1.399,50m<sup>2</sup> Área Construída: N/T



PREFEITURA MUNICIPAL DE FERRAZ DE VASCONCELOS  
Estado de São Paulo

Lei nº 2.927/2009 – fls.69

MEMORIAL DESCRITIVO  
ANEXO 67

CÓPIA

Proprietário: PREFEITURA MUNICIPAL DE FERRAZ DE VASCONCELOS  
Local: Rua Belarmina Justi Franco - Lote E.L - Quadra N/T – Jardim Yone - Ferraz de Vasconcelos – São Paulo  
Quadra: N/T Lote: E.L Inscrição Municipal: 25.0020.0010-000  
Área Terreno: 11.391,50m<sup>2</sup>  
Área Construída: N/T

O imóvel inicia-se no marco 01 segue em linha reta numa distância de 25,00m (vinte e cinco metros) confrontando com o lote 9-P/A, inscrito sob nº25.0020.0009-000, da quadra M do Jardim Yone até o marco 02; deflete à direita em linha reta numa distância de 70,00m (setenta metros) confrontando com o lote 9-P/A, inscrito sob nº25.0020.0009-000, lote 8, inscrito sob nº25.0020.0008-000, lote 07-P/B, inscrito sob nº25.0020.0038-000, lote 07-P/A, inscrito sob nº25.0020.0007-000, lote 06-P/A, inscrito sob nº25.0020.0006-000, lote 06 P/B, inscrito sob nº25.0020.0042-000, lote 05, inscrito sob nº25.0020.0005-000, lote 4, inscrito sob nº25.0020.0004-000, lote 3, inscrito sob nº25.0020.0003-000, da quadra M do Jardim Yone até o marco 03; deflete à esquerda em linha reta numa distância de 4,20m (quatro metros e vinte centímetros) confrontando com o lote 01 e 02-P/B, inscrito sob nº25.0020.0002-000, da quadra M do Jardim Yone até o marco 04; deflete à direita em linha reta numa distância de 20,50m (vinte metros e cinquenta centímetros); confrontando com o lote 01 e 02-P/B, inscrito nº25.0020.0002-000 e lote 01 e 02-P/A, inscrito sob nº25.0020.0001-000, da quadra M do Jardim Yone até o marco 05; deflete à esquerda em linha reta numa distância de 50,00m (cinquenta metros) confrontando com parte do lote 01, inscrito sob nº25.0019.0011-000, da quadra 104 da Vila Romanópolis e parte do lote N/T, inscrito sob nº25.0019.0010-000, da quadra 103 da Vila Romanópolis até o marco 06; deflete à esquerda em linha sinuosa numa distância de 340,00m (trezentos e quarenta e três metros) margeando o córrego até o marco 07; deflete à esquerda em linha reta numa distância de 29,00m (vinte e nove metros) margeando e fazendo frente para a Av. 15 de novembro até o marco 08; deflete à esquerda em linha reta numa distância de 210,00m (duzentos e dez metros) margeando e fazendo frente para a Rua Belarmina Justi Franco até o marco 01, encerrando uma área de 11.391,50m<sup>2</sup> (onze mil, trezentos e noventa e um metros quadrados e cinquenta decímetros quadrados).



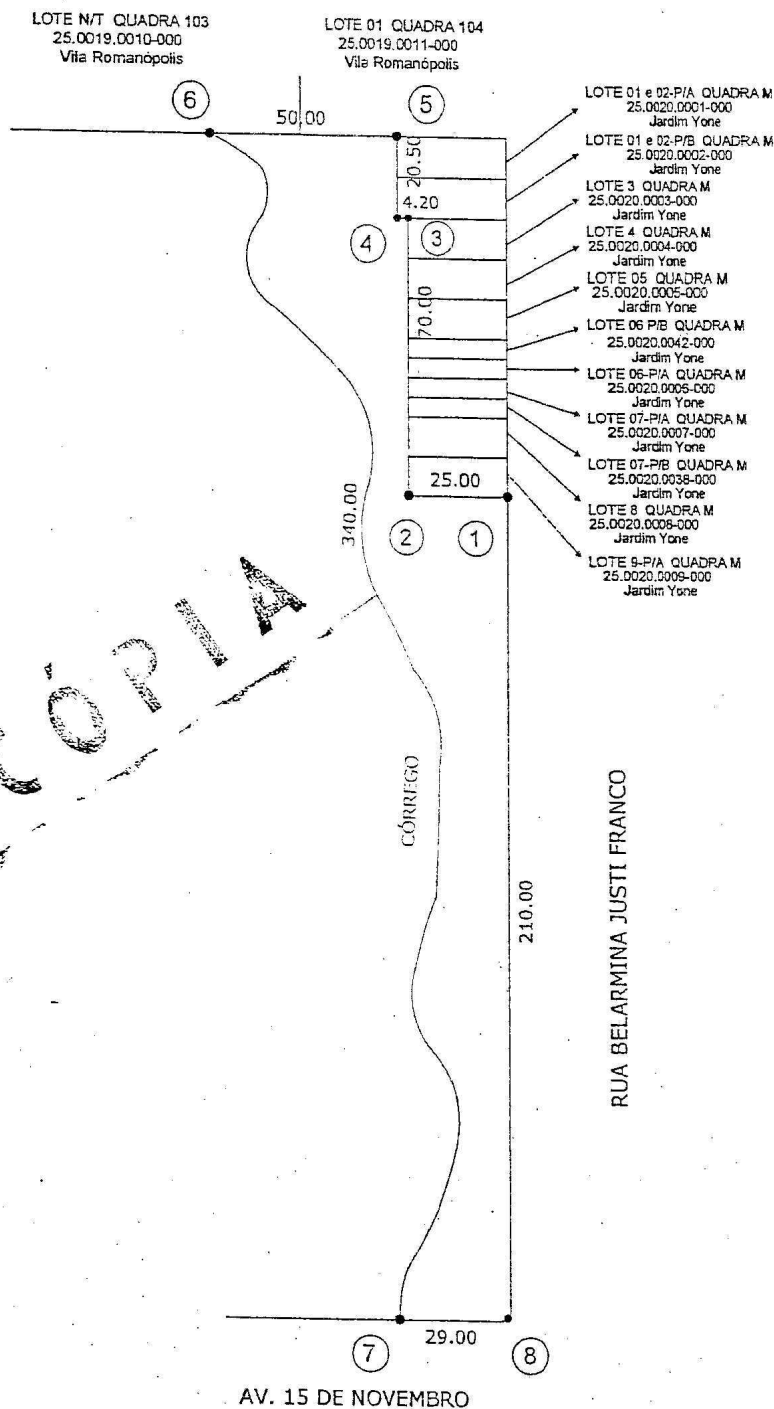
PREFEITURA MUNICIPAL DE FERRAZ DE VASCONCELOS  
Estado de São Paulo

Lei nº 2.927/2009 - fls.70


LEGENDA

● - MARCO

CROQUI DE ÁREA  
ANEXO 68



CÓPIA



Proprietário: PREFEITURA MUNICIPAL DE FERRAZ DE VASCONCELOS  
Local: RUA BELARMINA JUSTI FRANCO - Lote E.L. Quadra N/T - Jardim Yone  
Ferraz de Vasconcelos - São Paulo  
Quadra: N/T Lote: E.L. Inscrição Municipal: 25.0020.0010-000  
Área do Terreno: 11.391,50m<sup>2</sup> Área Construída: N/T



PREFEITURA MUNICIPAL DE FERRAZ DE VASCONCELOS  
Estado de São Paulo

Lei nº 2.927/2009 - fls.71

MEMORIAL DESCRITIVO  
ANEXO 69

CÓPIA

Proprietário: PREFEITURA MUNICIPAL DE FERRAZ DE VASCONCELOS  
Local: Av. 15 de novembro - Lote E.L - Quadra N/T - Jardim Yone - Ferraz de Vasconcelos - São Paulo  
Quadra: N/T Lote: E.L Inscrição Municipal: 25.0020.0011-000  
Área Terreno: 2.631,50m<sup>2</sup>  
Área Construída: N/T

O imóvel inicia-se no marco 01 segue em linha sinuosa numa distância 159,00m (cento e cinquenta e nove metros) margeando o córrego até o marco 02; deflete à esquerda em linha reta numa distância de 18,50m (dezoito metros e cinquenta centímetros) confrontando com o lote 1, inscrito sob nº25.0020.0025-000, da quadra O do Jardim Yone até o marco 03; deflete à esquerda em linha reta numa distância de 157,00m (cento e cinquenta e sete metros), confrontando com a viela, lote 01, inscrito nº25.0020.0024-000, lote 2, inscrito sob nº25.0020.0023-000, lote 03, inscrito sob nº25.0020.0022-000, lote 04, inscrito sob nº25.0020.0021-000, lote 5, inscrito sob nº25.0020.0037-000, lote 06, inscrito sob nº25.0020.0036-000, lote 7, inscrito sob nº25.0020.0020-000, lote 8A, inscrito sob nº25.0020.0019-000, lote 08P/B, inscrito sob nº25.0020.0040-000, lote 9P/A, inscrito sob nº25.0020.0018-000, lote 09P/B, inscrito sob nº25.0020.0041-000, lote 10, inscrito sob nº25.0020.0017-000, lote 11-P/A, inscrito sob nº25.0020.0016-000, lote 11-P/B, inscrito sob nº 25.0020.0039-000, lote 12-P/B, inscrito sob nº25.0020.0015-000, lote 13-P/A, inscrito sob nº25.0020.0014-000 e lote 15, inscrito sob nº25.0020.0012-000, da quadra N do Jardim Yone até o marco 04; deflete à esquerda em linha reta numa distância de 8,00m (oito metros) margeando e fazendo frente para a Av. 15 de novembro até o marco 01, encerrando uma área de 2.631,50m<sup>2</sup> (dois mil, seiscentos e trinta e um metros quadrados e cinquenta decímetros quadrados).



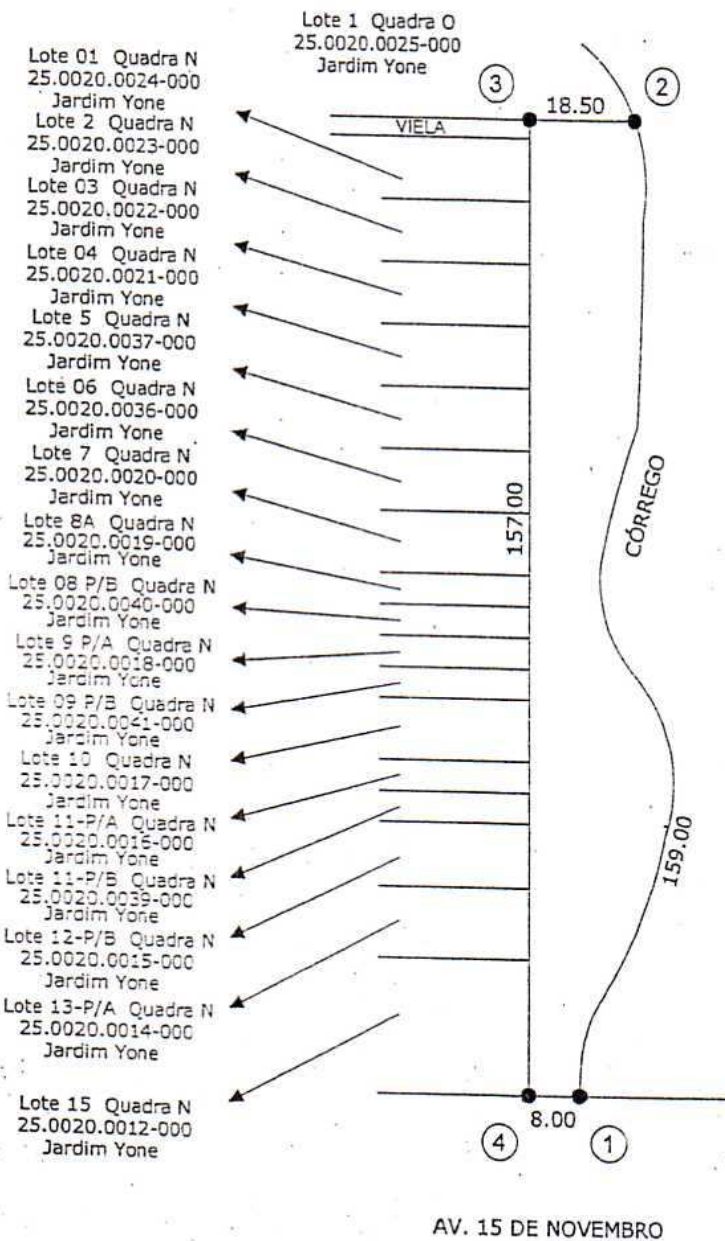
PREFEITURA MUNICIPAL DE FERRAZ DE VASCONCELOS  
Estado de São Paulo

Lei nº 2.927/2009 – fls.72

LEGENDA

● - MARCO


CROQUI DE ÁREA  
ANEXO 70



CÓPIA



Proprietário: PREFEITURA MUNICIPAL DE FERRAZ DE VASCONCELOS  
Local: AV. 15 DE NOVEMBRO - Lote E.L. Quadra N/T - Jardim Yone  
Ferraz de Vasconcelos - São Paulo  
Quadra: N/T Lote: E.L. Inscrição Municipal: 25.0020.0011-000  
Área do Terreno: 2.631,50m<sup>2</sup> Área Construída: N/T



PREFEITURA MUNICIPAL DE FERRAZ DE VASCONCELOS  
*Estado de São Paulo*

Lei nº 2.927/2009 – fls.73

MEMORIAL DESCRITIVO  
ANEXO 71

CÓPIA

Proprietário: **PREFEITURA MUNICIPAL DE FERRAZ DE VASCONCELOS**

Local: **Jorge Covac - Lote Praça - Quadra G – Jardim Maria Cecília - Ferraz de Vasconcelos – São Paulo**

Quadra: G      Lote: Praça

Inscrição Municipal: 25.0027.0001-000

Área Terreno: 700,00 m<sup>2</sup>

Área Construída: N/T

*O imóvel inicia-se no marco 01 segue em linha reta numa distância de 25,00m (vinte e cinco metros) confrontando com o lote 03, inscrito sob nº25.0019.0024-000, da quadra 104 da Vila Romanópolis até o marco 02; deflete à esquerda em linha reta numa distância de 28,00m (vinte e oito metros) confrontando com o lote 07, inscrito sob nº25.0009.0001-000, da quadra 64 da Vila Romanópolis até o marco 03; deflete à esquerda em linha reta numa distância de 25,00m (vinte e cinco metros) confrontando com o lote 13-B, inscrito sob nº25.0027.0015-000, da quadra G do Jardim Maria Cecília até o marco 04; deflete à esquerda em linha reta numa distância de 28,00m (vinte e oito metros) margeando e fazendo frente para a Rua Jorge Covac até o marco 01, encerrando uma área de 700,00m<sup>2</sup> (setecentos metros quadrados).*



PREFEITURA MUNICIPAL DE FERRAZ DE VASCONCELOS  
Estado de São Paulo

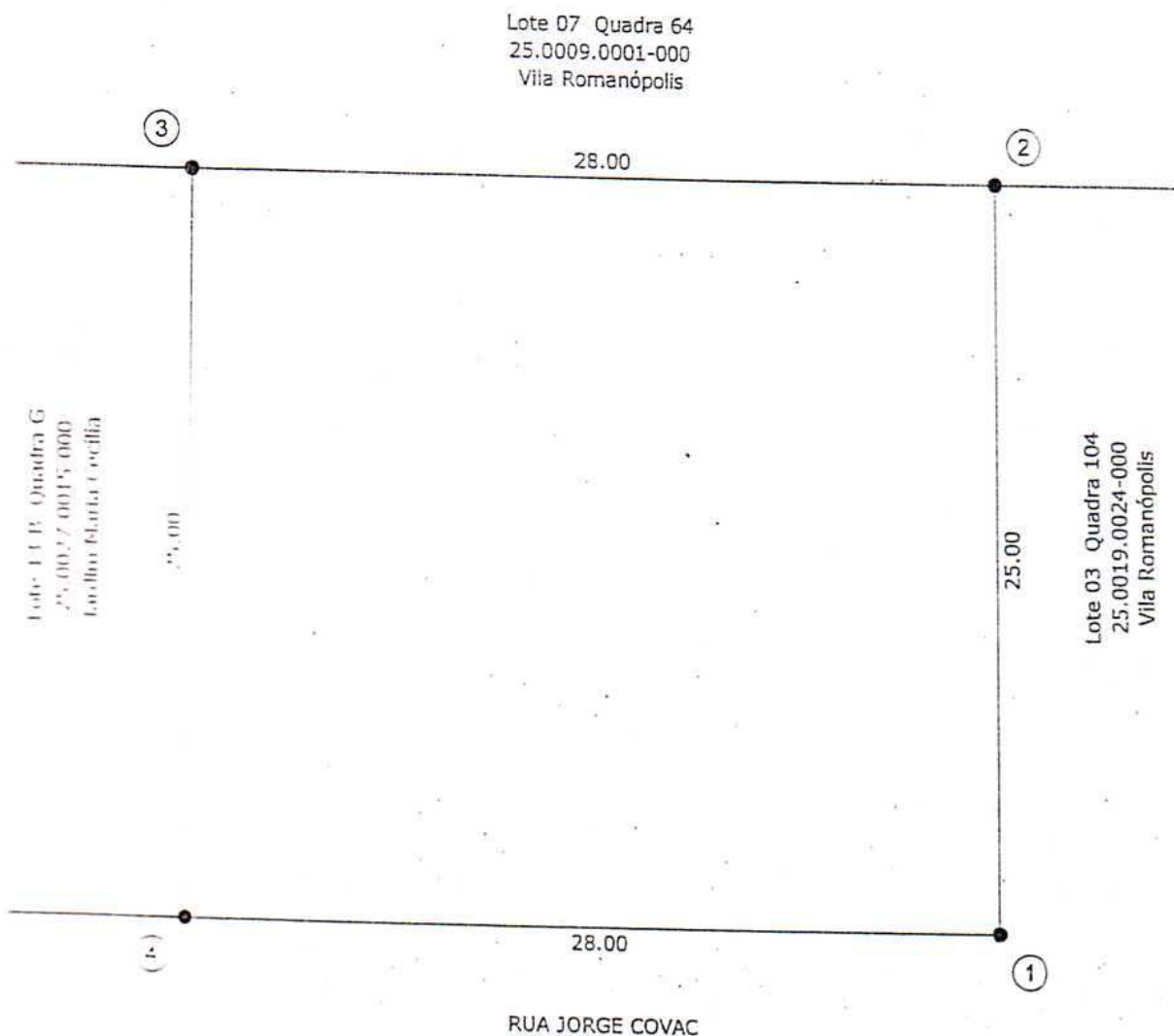
Lei nº 2.927/2009 - fls.74

CÓPIA


LEGENDA

● - MARCO

CROQUI DE ÁREA  
ANEXO 72



Proprietário: PREFEITURA MUNICIPAL DE FERRAZ DE VASCONCELOS  
Local: RUA JORGE COVAC - Lote Praça Quadra G - Jardim Maria Cecília  
Ferraz de Vasconcelos - São Paulo  
Quadra: G Lote: Praça Inscrição Municipal: 25.0027.0001-000  
Área do Terreno: 700,00m<sup>2</sup> Área Construída: N/T



PREFEITURA MUNICIPAL DE FERRAZ DE VASCONCELOS  
Estado de São Paulo

Lei nº 2.927/2009 – fls.75

MEMORIAL DESCRITIVO  
ANEXO 73

CÓPIA

Proprietário: PREFEITURA MUNICIPAL DE FERRAZ DE VASCONCELOS

Local: Jorge Covac, 65/67 - Lote Praça - Quadra G – Jardim Maria Cecília - Ferraz de Vasconcelos – São Paulo

Quadra: G Lote: Praça

Inscrição Municipal: 25.0027.0016-000

Área Terreno: 350,00 m<sup>2</sup>

Área Construída: N/T

*O imóvel inicia-se no marco 01 segue em linha reta numa distância de 25,00m (vinte e cinco metros) confrontando com o lote 07-A, inscrito sob nº25.0027.0015-000, da quadra G do Jardim Maria Cecília até o marco 02; deflete à esquerda em linha reta numa distância de 14,00m (catorze metros) confrontando com o lote 07, inscrito sob nº25.0009.0001-000, da quadra 64 da Vila Romanópolis até o marco 03; deflete à esquerda em linha reta numa distância de 25,00m (vinte e cinco metros) confrontando com o lote 05-B, inscrito sob nº25.0027.0017-000, da quadra G do Jardim Maria Cecília até o marco 04; deflete à esquerda em linha reta numa distância de 14,00m (catorze metros) margeando e fazendo frente para a Rua Jorge Covac até o marco 01, encerrando uma área de 350,00m<sup>2</sup> (trezentos e cinquenta metros quadrados).*



PREFEITURA MUNICIPAL DE FERRAZ DE VASCONCELOS  
Estado de São Paulo


Lei nº 2.927/2009 - fls.76

CÓPIA

LEGENDA

● MARCO

CROQUI DE ÁREA  
ANEXO 74



Proprietário: PREFEITURA MUNICIPAL DE FERRAZ DE VASCONCELOS  
Local: RUA JORGE COVAC, 65/67 - Lote Praça Quadra G - Jardim Maria Cecília  
Ferraz de Vasconcelos - São Paulo  
Quadra: G Lote: Praça Inscrição Municipal: 25.0027.0016-000  
Área do Terreno: 350,00m<sup>2</sup> Área Construída: N/T



PREFEITURA MUNICIPAL DE FERRAZ DE VASCONCELOS  
Estado de São Paulo


Lei nº 2.927/2009 – fls.77

MEMORIAL DESCRITIVO  
ANEXO 75

CÓPIA

Proprietário: PREFEITURA MUNICIPAL DE FERRAZ DE VASCONCELOS  
Local: Rua Liberato Petegrosso - Lote Praça - Quadra G – Jardim Maria Cecília - Ferraz de Vasconcelos – São Paulo  
Quadra: G      Lote: Praça      Inscrição Municipal: 25.0027.0027-000  
Área Terreno: 297,25 m<sup>2</sup>  
Área Construída: N/T

*O imóvel inicia-se no marco 01 segue em linha reta numa distância de 20,50m (vinte metros e cinqüenta centímetros) confrontando com o lote 1-A, inscrito sob nº25.0027.0026-000, da quadra G do Jardim Maria Cecília até o marco 02; deflete à esquerda em linha reta numa distância de 29,00m (vinte e nove metros) confrontando com o lote 07, inscrito sob nº25.0009.0001-000, da quadra 64 da Vila Romanópolis até o marco 03; deflete à esquerda em curva numa distância de 38,00m (trinta e oito metros) margeando e fazendo frente para a Rua Liberato Petegrosso até o marco 01, encerrando uma área de 297,25m<sup>2</sup> (duzentos e noventa e sete metros quadrados e vinte e cinco decímetros quadrados).*



PREFEITURA MUNICIPAL DE FERRAZ DE VASCONCELOS  
Estado de São Paulo

Lei nº 2.927/2009 – fls.78

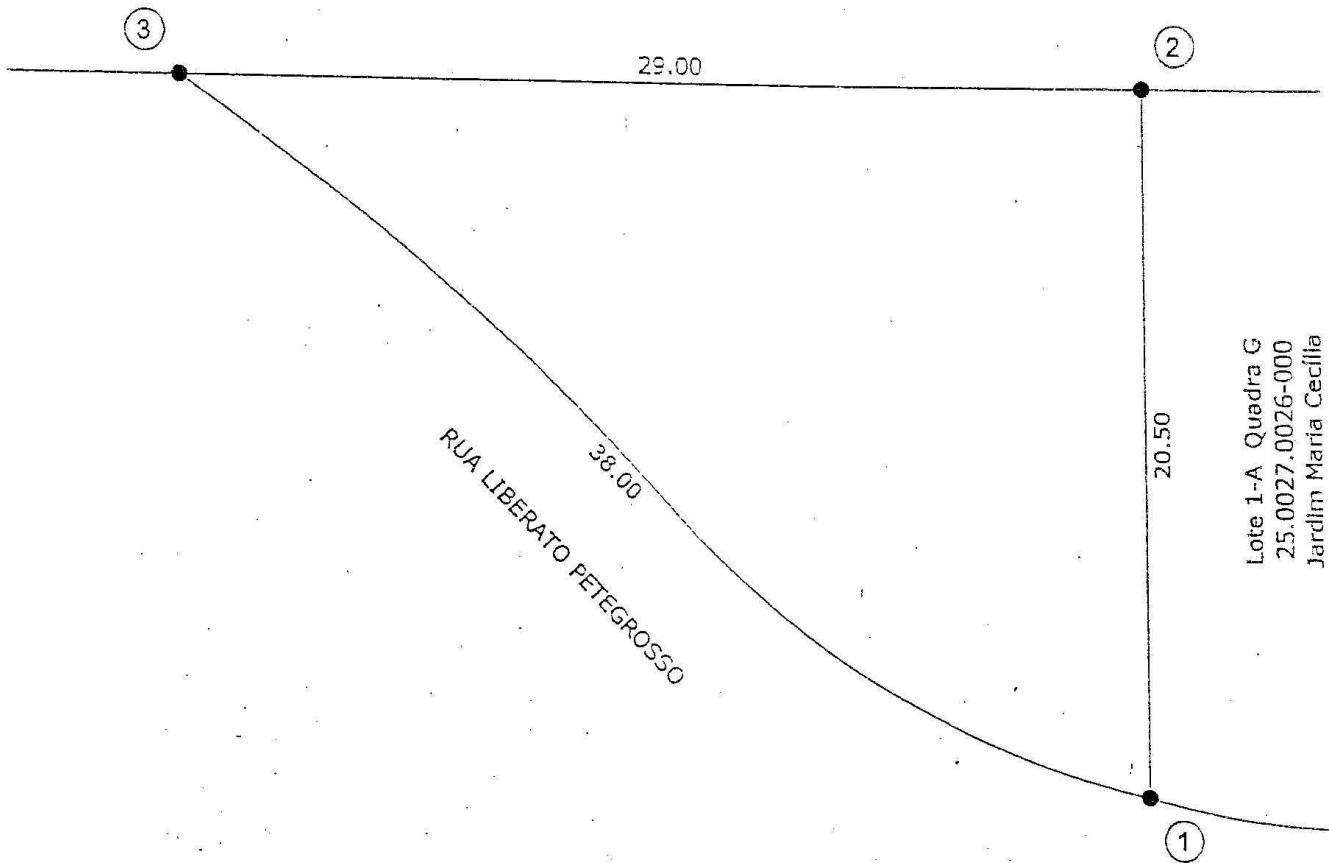
LEGENDA

● MARCO


CÓPIA

CROQUI DE ÁREA  
ANEXO 76

Lote 07 Quadra 64  
25.0009.0001-000  
Vila Romanópolis




Lote 1-A Quadra G  
25.0027.0026-000  
Jardim Maria Cecília



ESCALA GRÁFICA



Proprietário: PREFEITURA MUNICIPAL DE FERRAZ DE VASCONCELOS  
Local: RUA LIBERATO PETEGROSSO - Lote Praça Quadra G - Jardim Maria Cecília  
Ferraz de Vasconcelos - São Paulo  
Quadra: G Lote: Praça Inscrição Municipal: 25.0027.0027-000  
Área do Terreno: 297,25m<sup>2</sup> Área Construída: N/T



PREFEITURA MUNICIPAL DE FERRAZ DE VASCONCELOS  
*Estado de São Paulo*

Lei nº 2.927/2009 – fls.79

MEMORIAL DESCRITIVO  
ANEXO 77

CÓPIA

Proprietário: **PREFEITURA MUNICIPAL DE FERRAZ DE VASCONCELOS**

Local: Rua Brasilina R. da Silva - Lote N/T - Quadra N/T - Vila Bianchi - Ferraz de Vasconcelos - São Paulo


Quadra: N/T Lote: N/T

Inscrição Municipal: 25.0051.0001-000

Área Terreno: 1.650,50 m<sup>2</sup>

Área Construída: N/T

O imóvel inicia-se no marco 01 segue em linha reta numa distância de 30,00m (trinta metros) confrontando com o lote 01, inscrito sob nº25.0051.0002-000, da quadra 01 da Vila Bianchi até o marco 02; deflete à esquerda em linha reta numa distância de 23,50m (vinte e oito metros e cinquenta centímetros) confrontando com a divisa de loteamento Jardim Seminário até o marco 03; deflete à esquerda em linha reta numa distância de 23,40m (vinte e oito metros e quarenta centímetros) confrontando com a divisa de loteamento do Jardim Maria Cecília até o marco 04; deflete à direita em linha reta numa distância de 17,70m (dezessete metros e setenta centímetros) margeando e fazendo frente para a Rua Serafim Soares até o marco 05; deflete à esquerda em curva numa distância de 17,76m (dezessete metros e setenta e seis centímetros) margeando e fazendo frente para a confluência da Rua Serafim Soares e Rua 1 até o marco 06; segue em linha reta numa distância de 29,84m (vinte e nove metros e oitenta e quatro centímetros) até o marco 07; deflete à esquerda em curva numa distância de 14,14m (catorze metros e catorze centímetros) margeando e fazendo frente para a confluência da Rua 1 e Rua Brasilina R. da Silva até o marco 08; segue em linha reta numa distância de 9,20m (nove metros e vinte centímetros) margeando e fazendo frente para a Rua Brasilina R. da Silva até o marco 09; deflete à direita em linha reta numa distância de 10,00m (dez metros) margeando e fazendo frente para a Rua Brasilina R. da Silva até o marco 01, abrangendo uma área de 1.650,50m<sup>2</sup> (um mil, seiscentos e cinquenta metros quadrados e cinquenta decímetros quadrados).



PREFEITURA MUNICIPAL DE FERRAZ DE VASCONCELOS  
Estado de São Paulo

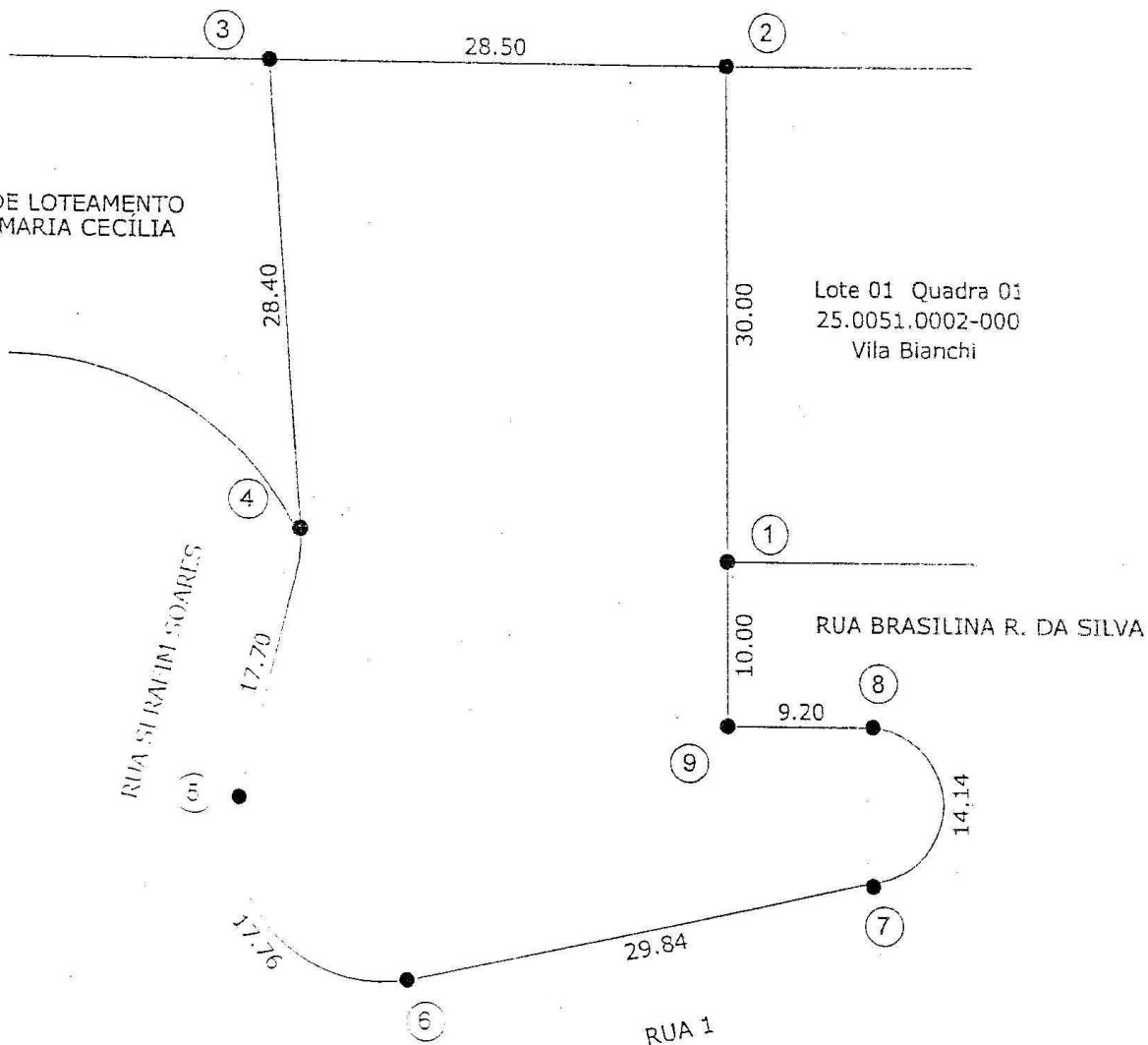
Lei nº 2.927/2009 – fls.80

CÓPIA

CROQUI DE ÁREA  
ANEXO 78

DIVISA DE LOTEAMENTO  
JARDIM SEMINÁRIO

DIVISA DE LOTEAMENTO  
JARDIM MARIA CECÍLIA



0 5 10 20m

ESCALA GRÁFICA



Proprietário: PREFEITURA MUNICIPAL DE FERRAZ DE VASCONCELOS

Local: RUA BRASILINA R. DA SILVA - Lote N/T Quadra N/T - Vila Bianchi


Ferraz de Vasconcelos - São Paulo

Quadra: N/T Lote: N/T

Área do Terreno: 1.650,50m²

Inscrição Municipal: 25.0051.0001-000

Área Construída: N/T



PREFEITURA MUNICIPAL DE FERRAZ DE VASCONCELOS  
*Estado de São Paulo*

Lei nº 2.927/2009 – fls.81

MEMORIAL DESCRITIVO  
ANEXO 79

Proprietário: PREFEITURA MUNICIPAL DE FERRAZ DE VASCONCELOS

Local: Rua Mariana A. de Moraes, esq. - Lote E.L - Quadra 22 – Vila São Paulo – GL.2 - Ferraz de Vasconcelos – São Paulo

Quadra: 22 Lote: E.L

Inscrição Municipal: 26.0015.0005-000

Área Terreno: 6.248,00 m<sup>2</sup>

Área Construída: N/T

*O imóvel inicia-se no marco 01 segue em linha reta numa distância de 29,00m (vinte e nove metros) confrontando com o lote 18, inscrito sob nº26.0015.0004-000 e lote 19, inscrito sob nº26.0015.0094-000, da quadra 22 da Vila São Paulo até o marco 02; deflete à esquerda em linha reta numa distância de 70,00m (setenta metros) margeando e fazendo frente para a Rua Carlos Seno até o marco 03; deflete à esquerda em linha reta numa distância de 23,00m (vinte e três metros) margeando e fazendo frente para a viela até o marco 04; deflete à esquerda em linha reta numa distância de 90,00m (noventa metros) margeando e fazendo frente para a Rua Mariana A. de Moraes até o marco 01, encerrando uma área de 6.248,00m<sup>2</sup> (seis mil, duzentos e quarenta e oito metros quadrados).*



PREFEITURA MUNICIPAL DE FERRAZ DE VASCONCELOS  
Estado de São Paulo

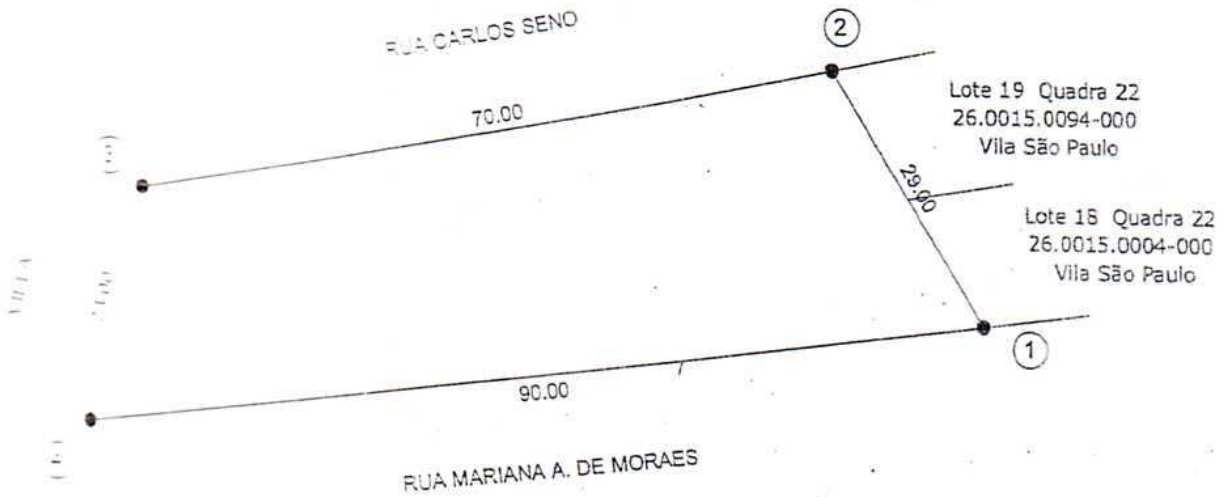
Lei nº 2.927/2009 - fls.82

LEGENDA:


● MARCO

CROQUI DE ÁREA  
ANEXO 80

CÓPIA



Proprietário: PREFEITURA MUNICIPAL DE FERRAZ DE VASCONCELOS  
Local: RUA MARIANA A. DE MORAES, Esq. - Quadra 22 Lote E.L. - Vila São Paulo GL. 2  
Ferraz de Vasconcelos - São Paulo  
Quadra: 22 Lote: E.L. Inscrição Municipal: 26.0015.0005-000  
Área do Terreno: 6.248,00m<sup>2</sup> Área Construída: N/T



PREFEITURA MUNICIPAL DE FERRAZ DE VASCONCELOS  
*Estado de São Paulo*

Lei nº 2.927/2009 – fls.83

MEMORIAL DESCRITIVO  
ANEXO 81

CÓPIA

Proprietário: PREFEITURA MUNICIPAL DE FERRAZ DE VASCONCELOS

Local: Rua Carlos Seno - Lote E.L - Quadra 24 – Vila São Paulo – GL.2 - Ferraz de Vasconcelos – São Paulo


Quadra: 24 Lote: E.L

Inscrição Municipal: 26.0018.0055-000

Área Terreno: 896,00 m<sup>2</sup>

Área Construída: N/T

*O imóvel inicia-se no marco 01 segue em linha reta numa distância de 14,00m (catorze metros) margeando e fazendo frente para a viela até o marco 02; deflete à esquerda em linha reta numa distância de 60,00m (sessenta metros) confrontando com o lote 01, inscrito sob nº26.0018.0009-000, lote 02, inscrito sob nº26.0018.0008-000, lote 03, inscrito sob nº26.0018.0007-000, lote 04-P/A, inscrito sob nº 26.0018.0006-000, lote 04-P/B, inscrito sob nº26.0018.0064-000, lote 05, inscrito sob nº26.0018.0005-000 e lote 06, inscrito sob nº26.0018.0004-000, da quadra 24 da Vila São Paulo Gl.2 até o marco 03; deflete à esquerda em linha reta numa distância de 16,50m (dezesseis metros e cinquenta centímetros) confrontando com o lote 11, inscrito sob nº26.0018.0056-000, da quadra 24 da Vila São Paulo Gl.2 até o marco 04; deflete à esquerda em linha reta numa distância de 68,00m (sessenta e oito metros) margeando e fazendo frente para a Rua Carlos Seno até o marco 01, encerrando uma área de 896,00m<sup>2</sup> (oitocentos e noventa e seis metros quadrados).*



PREFEITURA MUNICIPAL DE FERRAZ DE VASCONCELOS  
Estado de São Paulo

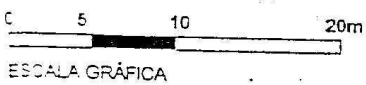
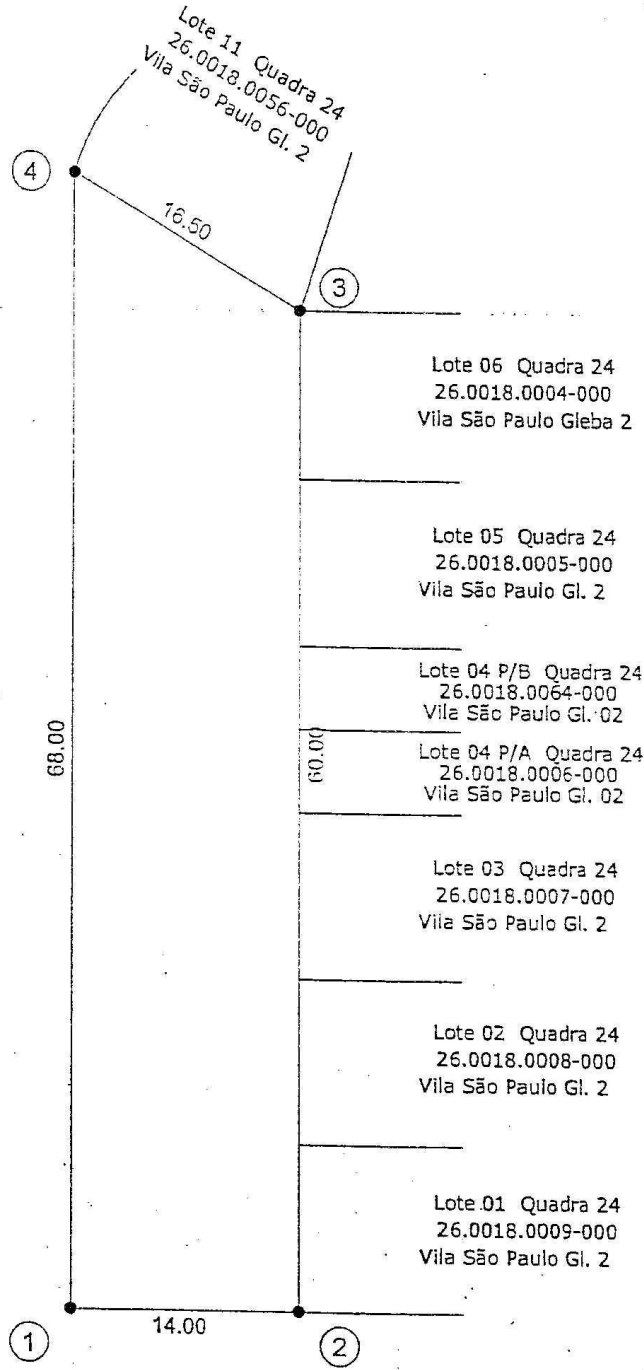
Lei nº 2.927/2009 – fls.84

LEGENDA

● MARCO

CROQUI DE ÁREA  
ANEXO 82


CÓPIA



VIELA



Proprietário: PREFEITURA MUNICIPAL DE FERRAZ DE VASCONCELOS  
Local: RUA CARLOS SENO- Quadra 24 Lote E.L. - Vila São Paulo - GL. 2  
Ferraz de Vasconcelos - São Paulo  
Quadra: 24 Lote: E.L.  
Área do Terreno: 896,00m<sup>2</sup> Inscrição Municipal: 26.0018.0055-000  
Área Construída: N/T



PREFEITURA MUNICIPAL DE FERRAZ DE VASCONCELOS  
*Estado de São Paulo*

Lei nº 2.927/2009 – fls.85

MEMORIAL DESCRITIVO  
ANEXO 83

CÓPIA

Proprietário: PREFEITURA MUNICIPAL DE FERRAZ DE VASCONCELOS

Local: Rua Mariana Alves de Moraes - Lote E.L - Quadra 21 – Vila São Paulo – GL.2 - Ferraz de Vasconcelos – São Paulo


Quadra: 21 Lote: E.L

Inscrição Municipal: 26.0019.0006-000

Área Terreno: 2.910,00 m<sup>2</sup>

Área Construída: N/T

O imóvel inicia-se no marco 01 segue em curva numa distância de 14,14m (catorze metros e catorze centímetros) margeando e fazendo frente para a confluência da Rua Mariana Alves de Moraes e Avenida Pedro Dias até o marco 02; deflete à esquerda em linha reta numa distância de 53,00m (cinquenta e três metros) margeando e fazendo frente para a Avenida Pedro Dias até o marco 03; deflete à esquerda em linha reta numa distância de 26,40m (vinte e seis metros e quarenta centímetros) confrontando com o lote 8, inscrito sob nº26.0019.0005-000, da quadra 21 da Vila São Paulo Gl.2 até o marco 04; deflete à esquerda em linha reta numa distância de 39,00m (trinta e nove metros) confrontando com o lote P/4-A, inscrito sob nº26.0019.0036-000, lote P/4-B, inscrito sob nº26.0019.0056-000, lote 3, inscrito sob nº26.0019.0035-000, da quadra 21 da Vila São Paulo Gl.2 até o marco 05; deflete à direita em linha reta numa distância de 30,00m (trinta metros) confrontando com o lote 02-P/B, inscrito sob nº26.0019.0073-000, lote 02-P/A, inscrito sob nº26.0019.0034-000 e lote 01, inscrito sob nº26.0019.0033-000, da quadra 21 da Vila São Paulo Gl.2 até o marco 06; deflete à esquerda em linha reta numa distância de de 25,00m (vinte e cinco metros) margeando e fazendo frente para a Viela até o marco 07; deflete à esquerda em linha reta numa distância de 87,00m (oitenta e sete metros) margeando e fazendo frente para a Rua Mariana A. de Moraes até o marco 01, encerrando uma área de 2.910,00m<sup>2</sup> (dois mil, novecentos e dez metros quadrados).



PREFEITURA MUNICIPAL DE FERRAZ DE VASCONCELOS  
Estado de São Paulo


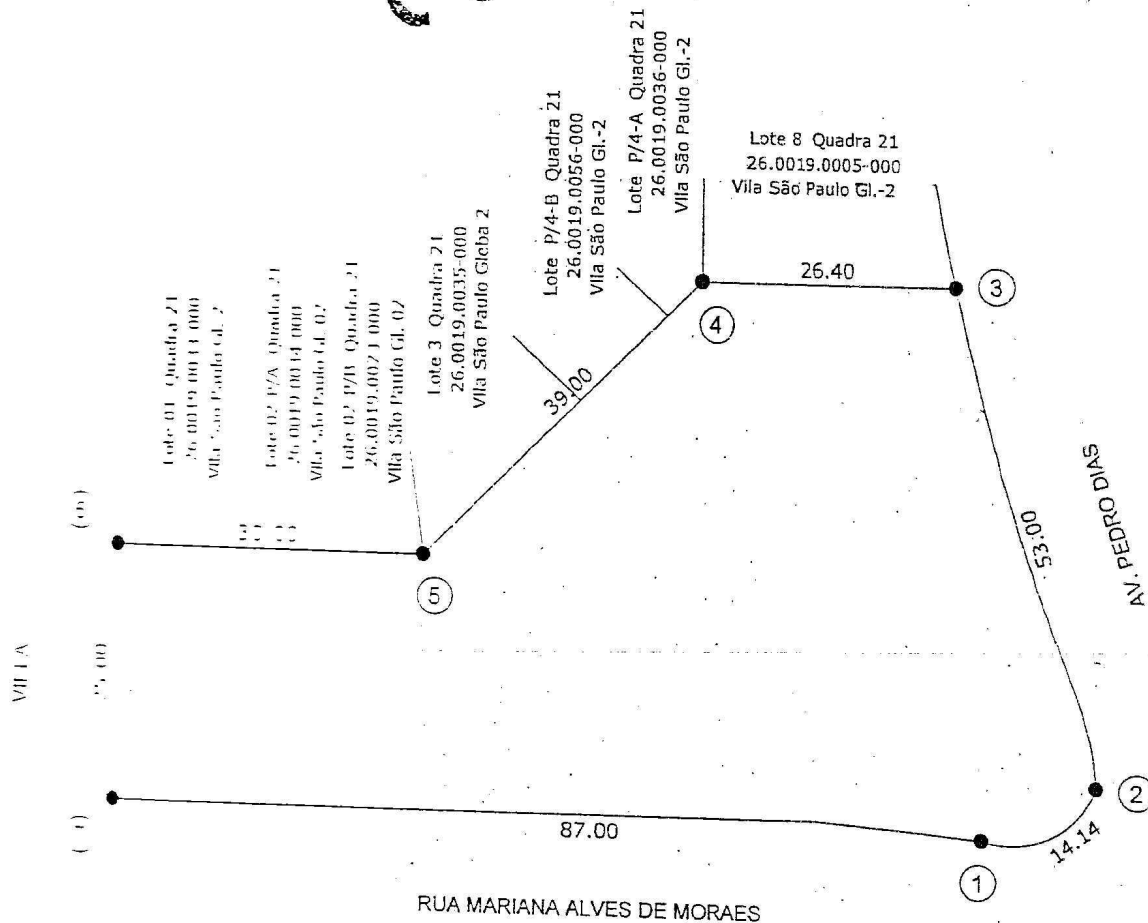
Lei nº 2.927/2009 – fls.86

LEGENDA


● MAPA

CÓPIA

CROQUI DE ÁREA  
ANEXO 84



Proprietário: PREFEITURA MUNICIPAL DE FERRAZ DE VASCONCELOS  
Local: RUA MARIANA ALVES DE MORAES - Quadra 21 Lote E.L. - Vila São Paulo GL. 2  
Ferraz de Vasconcelos - São Paulo  
Quadra: 21 Lote: E.L. Inscrição Municipal: 26.0019.0006-000  
Área do Terreno: 2.910,00m<sup>2</sup> Área Construída: N/T



PREFEITURA MUNICIPAL DE FERRAZ DE VASCONCELOS  
Estado de São Paulo

Lei nº 2.927/2009 – fls.87

CÓPIA

MEMORIAL DESCRITIVO  
ANEXO 85

Proprietário: PREFEITURA MUNICIPAL DE FERRAZ DE VASCONCELOS

Local: Rua José Luiz Cembranelli - Lote E.L - Quadra N/T – Jardim Dayse - Ferraz de Vasconcelos – São Paulo

Quadra: N/T Lote: E.L

Inscrição Municipal: 22.0028.0001-000

Área Terreno: 4.400,00 m<sup>2</sup>

Área Construída: N/T

*O imóvel inicia-se no marco 01 segue em linha reta numa distância de 58,00m (cinquenta e oito metros) confrontando com o lote A.I, inscrito sob nº22.0058.0019-000, da quadra G do Conj. Resid. José Chacon Moriel até o marco 02; deflete à esquerda em linha reta numa distância de 4,00m (quatro metros) margeando e fazendo frente para a Rua C até o marco 03; deflete à direita em linha reta numa distância de 18,00m (dezoito metros) margeando e fazendo frente para a Rua C até o marco 04; deflete à esquerda em curva numa distância de 21,80m (vinte e um metros e oitenta centímetros) margeando e fazendo frente para a confluência da Rua C e Rua José Luiz Cembranelli até o marco 05; segue em linha reta numa distância de 57,00m (cinquenta e sete metros) margeando e fazendo frente para a Rua José Luiz Cembranelli até o marco 06; deflete à esquerda em curva numa distância de 26,17m (vinte e seis metros e dezessete centímetros) até o marco 07; deflete à esquerda em linha reta numa distância de 104,00m (cento e quatro metros) até o marco 01, encerrando uma área de 4.400,00m<sup>2</sup> (quatro mil e quatrocentos metros quadrados).*



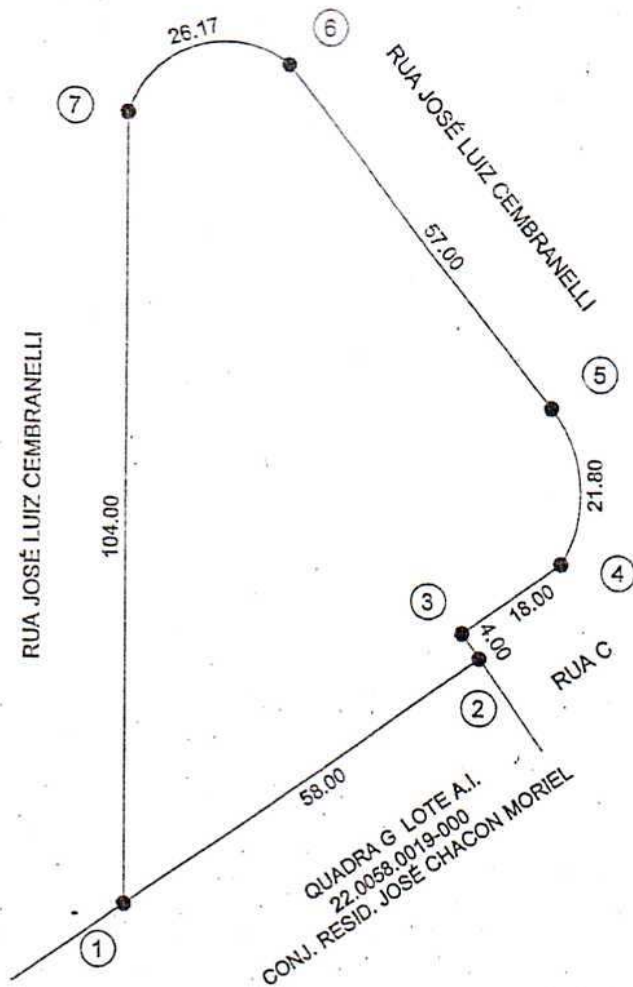
PREFEITURA MUNICIPAL DE FERRAZ DE VASCONCELOS  
Estado de São Paulo

Lei nº 2.927/2009 – fls.88

LEGENDA

● - MARCO

CROQUI DE ÁREA  
ANEXO 86



CÓPIA



Proprietário: PREFEITURA MUNICIPAL DE FERRAZ DE VASCONCELOS  
Local: RUA JOSÉ LUIZ CEMBRANELLI - Quadra N/T Lote E.L. - Jardim Dayse  
Ferraz de Vasconcelos - São Paulo  
Quadra: N/T Lote: E.L. Inscrição Municipal: 22.0028.0001-000  
Área do Terreno: 4.400,00m<sup>2</sup> Área Construída: N/T



PREFEITURA MUNICIPAL DE FERRAZ DE VASCONCELOS  
*Estado de São Paulo*

Lei nº 2.927/2009 – fls.89

MEMORIAL DESCRITIVO  
ANEXO 87

CÓPIA

Proprietário: PREFEITURA MUNICIPAL DE FERRAZ DE VASCONCELOS  
Local: Rua Deputado Cunha Bueno – Lote E.L - Quadra N/T – Jardim Dayse - Ferraz de Vasconcelos – São Paulo  
Quadra: N/T Lote: E.L Inscrição Municipal: 22.0034.0001-000  
Área Terreno: 8.844,00 m<sup>2</sup>  
Área Construída: N/T

*O imóvel inicia-se no marco 01 segue em linha reta numa distância de 32,00m (trinta e dois metros) confrontando com o lote Condomínio 11, inscrito sob nº22.0064.0001-001 a nº22.0064.0001-064, da quadra G do Conj. Res. Escr. José Chacon Moriel até o marco 02; deflete à esquerda em linha sinuosa margeando o córrego do Tanque Velho até o marco 03; deflete à esquerda em linha reta numa distância de 32,00m (trinta e dois metros) confrontando com quem de direito até o marco 04; deflete à esquerda em linha reta numa distância de 2,00m (dois metros) confrontando com o lote 10, inscrito sob nº22.0023.0019-000, da quadra 12 do Jardim Dayse até o marco 05; deflete à esquerda em curva numa distância de 50,00m (cinquenta metros) margeando e fazendo frente para a Rua Deputado Cunha Bueno até o marco 06; deflete à esquerda em linha reta numa distância de 80,00m (oitenta metros) margeando e fazendo frente para a Rua Deputado Cunha Bueno até o marco 07; deflete à esquerda em curva numa distância de 20,00m (vinte metros) margeando e fazendo frente para a Rua Deputado Cunha Bueno até o marco 08; deflete à esquerda em linha reta numa distância 167,00m (cento e sessenta e sete metros) margeando e fazendo e frente para a Rua Deputado Cunha Bueno até o marco 09; deflete à esquerda em curva numa distância de 36,00m (trinta e seis metros) margeando e fazendo frente para a Rua Deputado Cunha Bueno até o marco 01, encerrando uma área de 8.844,00m<sup>2</sup> (oito mil, oitocentos e quarenta e quatro metros quadrados).*



PREFEITURA MUNICIPAL DE FERRAZ DE VASCONCELOS  
Estado de São Paulo

Lei nº 2.927/2009 - fls 90

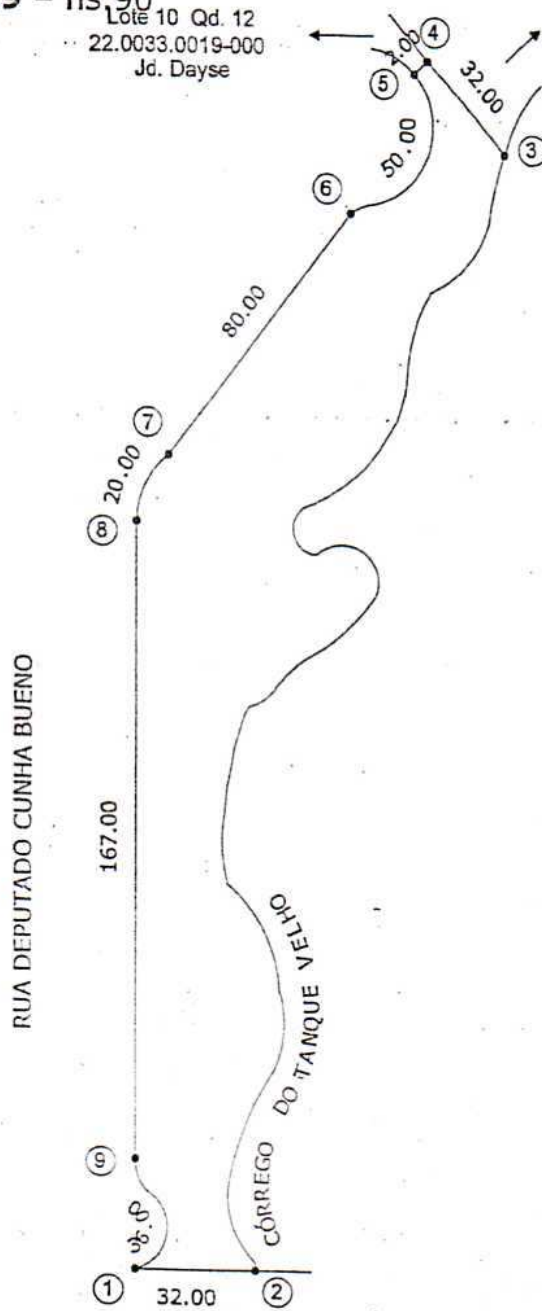
Lote 10 Qd. 12  
22.0033.0019-000  
Jd. Dayse

A QUEM DE DIREITO


CROQUI DE ÁREA  
ANEXO 88

LEGENDA

● - MARCO



CÓPIA



Lote Condomínio 11 Qd. G  
22.0064.0001-001  
a  
22.0064.0001-064  
CONJ. RESID. JOSÉ CHACON MORIEL



Proprietário: PREFEITURA MUNICIPAL DE FERRAZ DE VASCONCELOS  
Local: RUA DEPUTADO CUNHA BUENO - Lote E.L. - Quadra N/T - Jardim Dayse  
Ferraz de Vasconcelos - São Paulo  
Quadra: N/T Lote: E.L. Inscrição Municipal: 22.0034.0001-000  
Área do Terreno: 8.844,00m<sup>2</sup> Área Construída: N/T



PREFEITURA MUNICIPAL DE FERRAZ DE VASCONCELOS  
Estado de São Paulo

Lei nº 2.927/2009 – fls.91

MEMORIAL DESCRITIVO  
ANEXO 89

CÓPIA

Proprietário: PREFEITURA MUNICIPAL DE FERRAZ DE VASCONCELOS

Local: Rua José de Moraes Bueno, esq. – Lote SR - Quadra 34 – Pq. São Francisco - Ferraz de Vasconcelos – São Paulo

Quadra: 34 Lote: SR

Inscrição Municipal: 22.0049.0014-000

Área Terreno: 25.558,00 m<sup>2</sup>

Área Construída: N/T

*O imóvel inicia-se no marco 01 segue em curva numa distância de 20,00m (vinte metros) margeando e fazendo frente para a confluência da Rua José de Moraes Bueno e Avenida Rosa T. Bueno até o marco 02; segue em linha reta numa distância de 70,00m (setenta metros) margeando e fazendo frente para a Avenida Rosa T. Bueno até o marco 03; deflete à direita em curva numa distância de 54,00m (cinquenta e quatro metros) margeando e fazendo frente para a Avenida Rosa T. Bueno até o marco 04; deflete à esquerda em linha reta numa distância de 54,00m (cinquenta e quatro metros) margeando e fazendo frente para a Viela 4 até o marco 05; deflete à esquerda em curva numa distância de 98,00m (noventa e oito metros) margeando e fazendo frente para a Rua Sérgio de Cenço Filho até o marco 06; deflete à esquerda em curva numa distância de 21,00m (vinte e um metros) margeando e fazendo frente para a Rua Sérgio de Cenço Filho até o marco 07; deflete à direita em curva numa distância de 31,00m (trinta e um metros) margeando e fazendo frente para a Rua Sérgio de Cenço Filho até o marco 08; deflete à direita em linha reta numa distância 43,00m (quarenta e três metros) margeando e fazendo e frente para a Rua Sérgio de Cenço Filho até o marco 09; deflete à esquerda em linha reta numa distância de 110,00m (cento e dez metros) margeando e fazendo frente para a Rua Sérgio de Cenço Filho até o marco 10; deflete à esquerda em linha reta numa distância de 70,00m (setenta metros) margeando e fazendo frente para a Viela 3 até o marco 11; deflete à esquerda em linha reta numa distância de 220,00m (duzentos e vinte metros) margeando e fazendo frente para a Rua José de Moraes Bueno até o marco 01, encerrando uma área de 25.558,00m<sup>2</sup> (vinte e cinco mil, quinhentos e cinquenta e oito metros quadrados).*



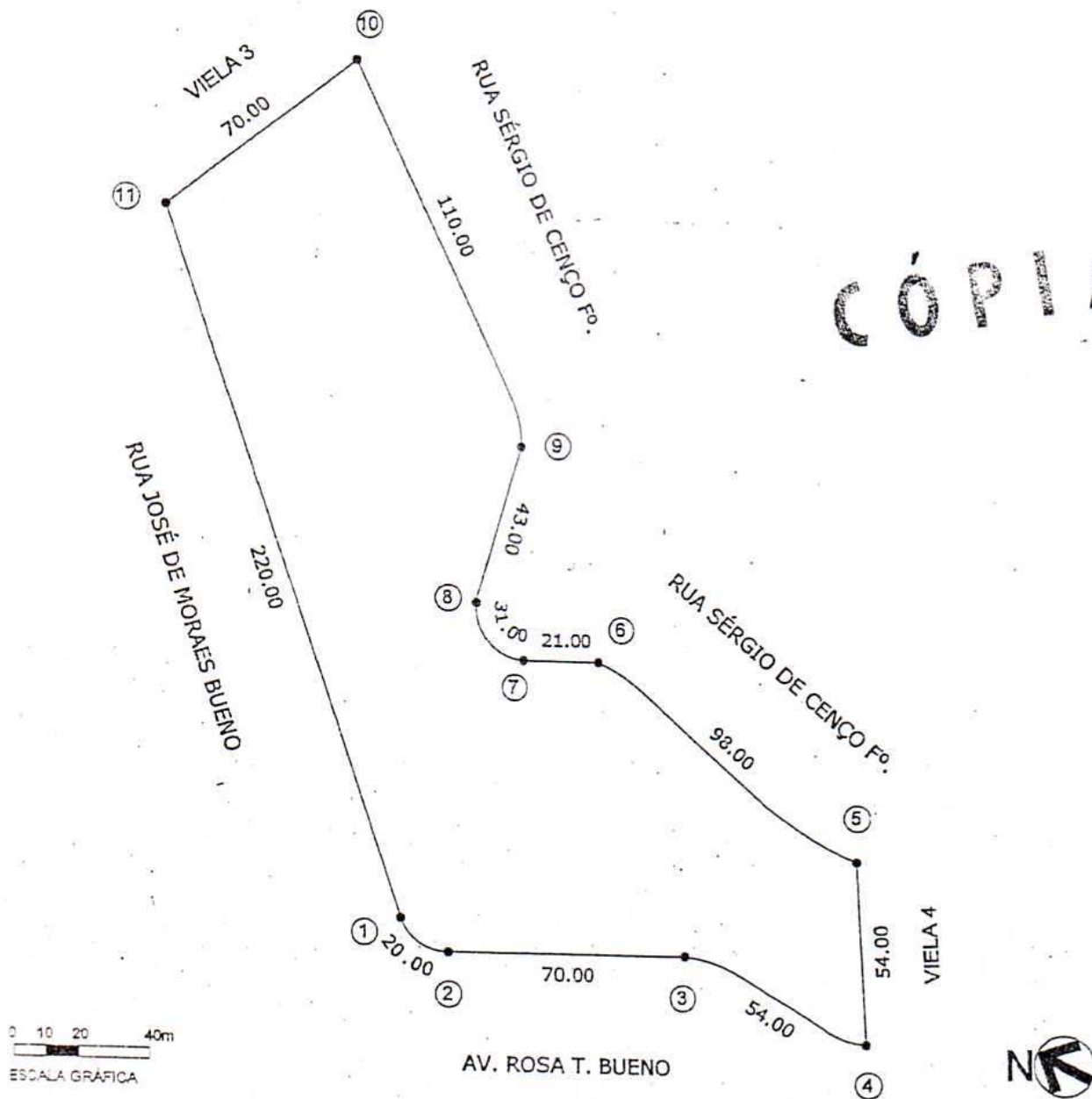
PREFEITURA MUNICIPAL DE FERRAZ DE VASCONCELOS  
Estado de São Paulo

Lei nº 2.927/2009 – fls.92

LEGENDA

● - MARCO

CROQUI DE ÁREA  
ANEXO 90



CÓPIA

Proprietário: PREFEITURA MUNICIPAL DE FERRAZ DE VASCONCELOS  
Local: RUA JOSÉ DE MORAES BUENO, Esq. - Lote S.R. - Quadra 34 - Pq. São Francisco  
Ferraz de Vasconcelos - São Paulo  
Quadra: 34 Lote: S.R. Inscrição Municipal: 22.0049.0014-000  
Área do Terreno: 25.558,00m<sup>2</sup> Área Construída: N/T



PREFEITURA MUNICIPAL DE FERRAZ DE VASCONCELOS  
*Estado de São Paulo*

Lei nº 2.927/2009 – fls.93

MEMORIAL DESCRITIVO  
ANEXO 91

CÓPIA

Proprietário: PREFEITURA MUNICIPAL DE FERRAZ DE VASCONCELOS  
Local: Rua Jerônimo Ferigato – Lote SR - Quadra 34 – Pq. São Francisco - Ferraz de Vasconcelos – São Paulo  
Quadra: 34 Lote: SR Inscrição Municipal: 22.0049.0015-000  
Área Terreno: 2.882,30 m<sup>2</sup>  
Área Construída: N/T

*O imóvel inicia-se no marco 01 segue em linha reta numa distância de 35,00m (trinta e cinco metros) margeando e fazendo frente para a Viela 5 até o marco 02; deflete à esquerda em linha reta numa distância de 19,00m (dezenove metros) margeando e fazendo frente para a Rua Sérgio de Cenço Filho até o marco 03; deflete à direita em curva numa distância de +/- 19,00m (mais ou menos dezenove metros) margeando e fazendo frente para a Rua Sérgio de Cenço Filho até o marco 04; deflete à esquerda em linha reta numa distância de 55,00m (cinquenta e cinco metros) margeando e fazendo frente para a Viela 4 até o marco 05; deflete à esquerda em curva numa distância de +/-12,00m (mais ou menos doze metros) margeando e fazendo frente para a Avenida Rosa T. Bueno até o marco 06; deflete à esquerda em curva numa distância de +/-25,00m (mais ou menos vinte e cinco metros) margeando e fazendo frente para a Avenida Rosa T. Bueno até o marco 07; deflete à esquerda em curva numa distância de +/-9,80m (mais ou menos nove metros e oitenta centímetros) margeando e fazendo frente para a confluência da Avenida Rosa T. Bueno e Rua Jerônimo Ferigato até o marco 08; deflete à esquerda em linha reta numa distância 41,00m (quarenta e um metros) margeando e fazendo e frente para a Rua Jerônimo Ferigato até o marco 01, encerrando uma área de 2.882,30m<sup>2</sup> (dois mil, oitocentos e oitenta e dois metros quadrados e trinta decímetros quadrados).*



PREFEITURA MUNICIPAL DE FERRAZ DE VASCONCELOS  
Estado de São Paulo

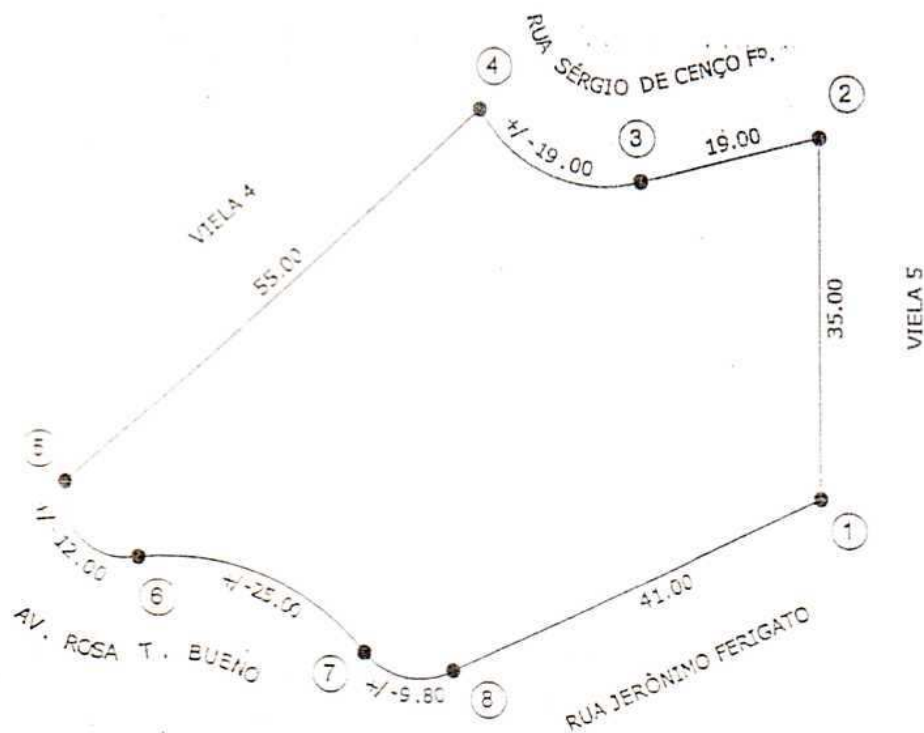
Lei nº 2.927/2009 - fls.94

LEGENDA

● MARCO

CROQUI DE ÁREA  
ANEXO 92

CÓPIA



0 5 10 20m  
ESCALA GRÁFICA



Proprietário: PREFEITURA MUNICIPAL DE FERRAZ DE VASCONCELOS  
Local: RUA JERÔNIMO FERIGATO - Lote S.R. Quadra 34 - Pq. São Francisco  
Ferraz de Vasconcelos - São Paulo  
Quadra: 34 Lote: S.R. Inscrição Municipal: 22.0049.0015-000  
Área do Terreno: 2.882,30m<sup>2</sup> Área Construída: N/T



PREFEITURA MUNICIPAL DE FERRAZ DE VASCONCELOS  
Estado de São Paulo

Lei nº 2.927/2009 – fls.95

MEMORIAL DESCRITIVO  
ANEXO 93

CÓPIA

Proprietário: PREFEITURA MUNICIPAL DE FERRAZ DE VASCONCELOS

Local: Rua Tanquinho, Lote E.L. - Quadra 04 – Vila Zita - Ferraz de Vasconcelos  
– São Paulo

Quadra: 04 Lote: E.L.

Inscrição Municipal: 12.0096.0052-000

Área Terreno: 3.136,00m<sup>2</sup>

Área Construída: N/T

*O imóvel inicia-se no marco 01 e segue em linha reta numa distância de 50,00m (cinquenta metros) confrontando a divisa de loteamento da Vila do Americano até o marco 02; deflete à esquerda em linha reta numa distância de 7,00m (sete metros) confrontando com a divisa de loteamento da Vila do Americano até o marco 03; deflete à direita em linha reta numa distância de 114,00m (cento e quatorze metros) confrontando com a divisa de loteamento da Vila do Americano até o marco 04; deflete ligeiramente à direita em linha reta numa distância de 52,00m (cinquenta e dois metros) confrontando com a divisa de loteamento da Vila do Americano até o marco 05; deflete à esquerda em linha reta numa distância de 14,00m (quatorze metros) confrontando com a divisa de loteamento da Vila Alhayde até o marco 06; deflete à esquerda em linha reta numa distância de 44,00m (quarenta e quatro metros) confrontando com os lotes 01,02-B,02-A,03-P/A,03-P/B,04-A,04-B,05-A,05-B até o marco 07; deflete ligeiramente à esquerda em linha reta uma distância de 93,00m (noventa e três metros) confrontando com os lotes 06-A,06-B,07-A,07-B,08-A,08-B,09-A,09-B,10,11-A,11-B,12-A,12-B,13-A,13-B,14-A,14-B e com a viela até o marco 08; deflete à direita em linha reta numa distância de 30,00m (trinta metros) confrontando com a viela até o marco 09; deflete à esquerda em linha reta numa distância de 20,00m (vinte metros) margeando e fazendo frente com a Rua Tanquinho até o marco 01, ponto inicial desta descrição, encerrando uma área de 3.136,00m<sup>2</sup> (três mil cento e trinta e seis metros quadrados).*



PREFEITURA MUNICIPAL DE FERRAZ DE VASCONCELOS  
*Estado de São Paulo*

Lei nº 2.927/2009 - fls.97

MEMORIAL DESCRITIVO  
ANEXO 95

Proprietário: PREFEITURA MUNICIPAL DE FERRAZ DE VASCONCELOS  
Local: Rua Benedito Souza Leite - Lote S.R. – Quadra N/T – Vila Primavera  
Ferraz de Vasconcelos – São Paulo  
Quadra: N/T Lote: S.R. Inscrição Municipal: 12.0034.0104-000  
Área Terreno: 3.460,00m<sup>2</sup>  
Área Construída: N/T

*O imóvel inicia-se no marco 01 e segue em linha reta numa distância de 29,00m (vinte e nove metros) confrontando com o Lote 1-B até o marco 02; deflete à esquerda e segue em linha reta numa distância de 87,00m (oitenta e sete metros) confrontando com os Lotes P/36-A, P/36-B, 37, 38, EL, 39, 40, 41, 42 até o marco 03; deflete à esquerda em linha reta numa distância de 113,00m (cento e treze metros) margeando e fazendo frente para a Rua José Carlos Dantas até o marco 04; deflete à esquerda em linha curva numa distância de 4,00m (quatro metros) margeando e fazendo frente para a confluência da Rua José Carlos Dantas com a Rua Benedito Souza Leite até o marco 05; segue em linha reta numa distância de 82,00m (oitenta e dois metros) margeando e fazendo frente para a Rua Benedito Souza Leite até o marco 06; deflete à esquerda em linha curva numa distância de 31,60m (trinta e um metros e sessenta centímetros) margeando e fazendo frente para a Rua Benedito Souza Leite até o marco 07; deflete à direita e segue em linha reta numa distância de 86,00m (oitenta e seis metros) margeando e fazendo frente para a Rua Benedito Souza Leite até o marco até o marco 01, ponto inicial desta descrição, encerrando uma área de 3.460,00m<sup>2</sup> (três mil e quatrocentos e sessenta e seis metros quadrados).*



PREFEITURA MUNICIPAL DE FERRAZ DE VASCONCELOS  
Estado de São Paulo

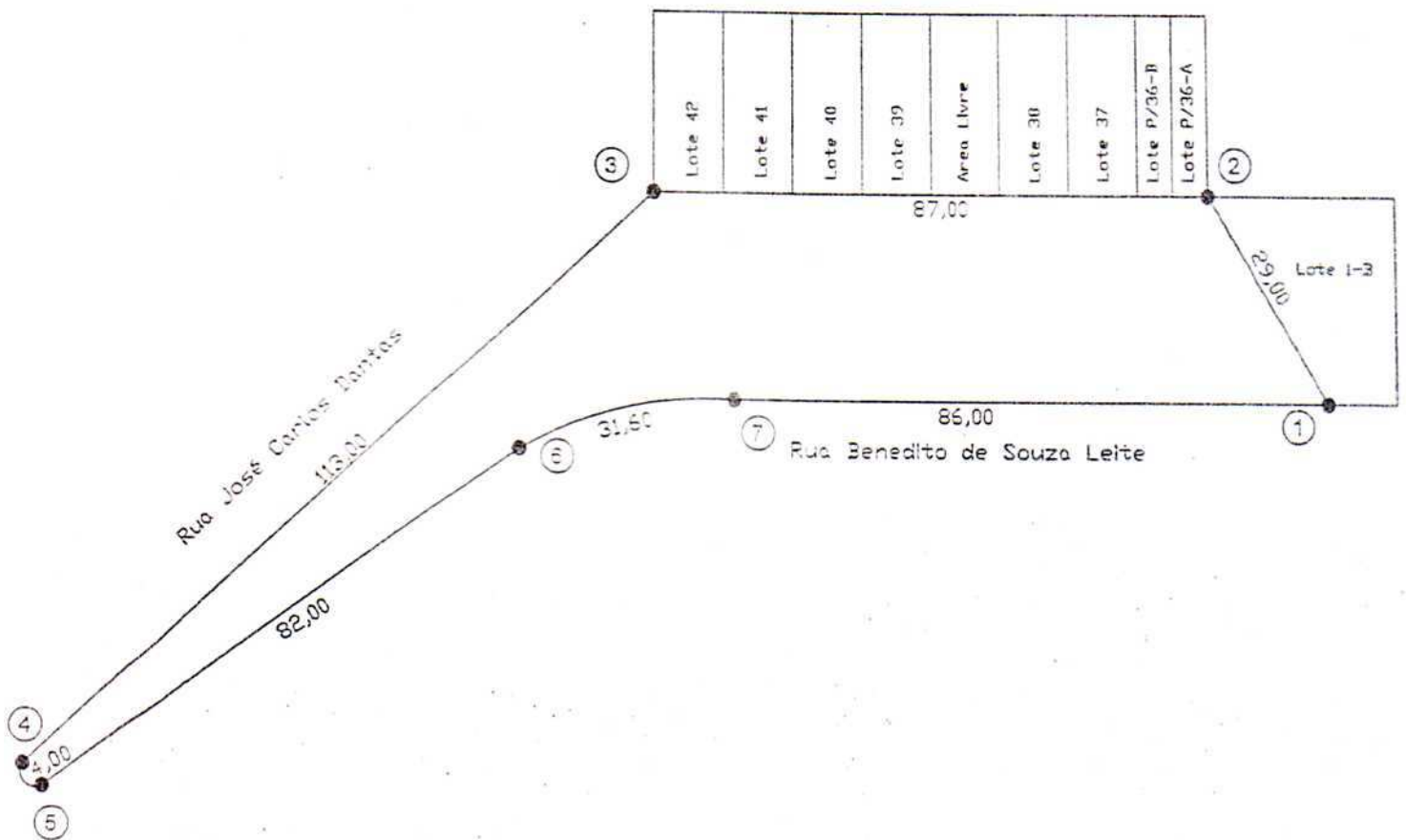
Lei nº 2.927/2009 – fls.98

LEGENDA

● - MARCO

CROQUI DE ÁREA  
ANEXO 96

CÓPIA



Proprietário: PREFEITURA MUNICIPAL DE FERRAZ DE VASCONCELOS  
Local: RUA BENEDITO SOUZA LEITE - Lote S.R. Quadra N/T - V. PRIMAVERA  
Ferraz de Vasconcelos - São Paulo  
Quadra: N/T Lote: S.R. Inscrição Municipal: 12.0034.0104-000  
Área do Terreno: 3.460,00m² Área Construída: N/T



PREFEITURA MUNICIPAL DE FERRAZ DE VASCONCELOS  
*Estado de São Paulo*

Lei nº 2.927/2009 – fls.99

MEMORIAL DESCRITIVO  
ANEXO 97

CÓPIA

Proprietário: PREFEITURA MUNICIPAL DE FERRAZ DE VASCONCELOS

Local: Rua Xingu, Lote Esp. Livre - Quadra 18 – Vila Santo Antônio - Ferraz de Vasconcelos – São Paulo

Quadra: 18 Lote: Esp. Livre

Inscrição Municipal: 12.0034.0050-000

Área Terreno: 648,00m<sup>2</sup>

Área Construída: N/T

*O imóvel inicia-se no marco 01 e segue em linha reta numa distância de 27,00m (vinte e sete metros) confrontando com o Lote 39 até o marco 02; deflete à esquerda em linha reta numa distância de 24,00m (vinte e quatro metros) confrontando com o Lote S.R. até o marco 03; deflete à esquerda em linha reta numa distância de 27,00m (vinte e sete metros) confrontando com o Lote 38 até o marco 04; deflete à esquerda em linha reta numa distância de 24,00m (vinte e quatro metros) margeando e fazendo frente para a Rua Xingu até o marco 01, ponto inicial desta descrição, encerrando uma área de 648,00m<sup>2</sup> (seiscentos e quarenta e oito metros quadrados).*



PREFEITURA MUNICIPAL DE FERRAZ DE VASCONCELOS  
Estado de São Paulo

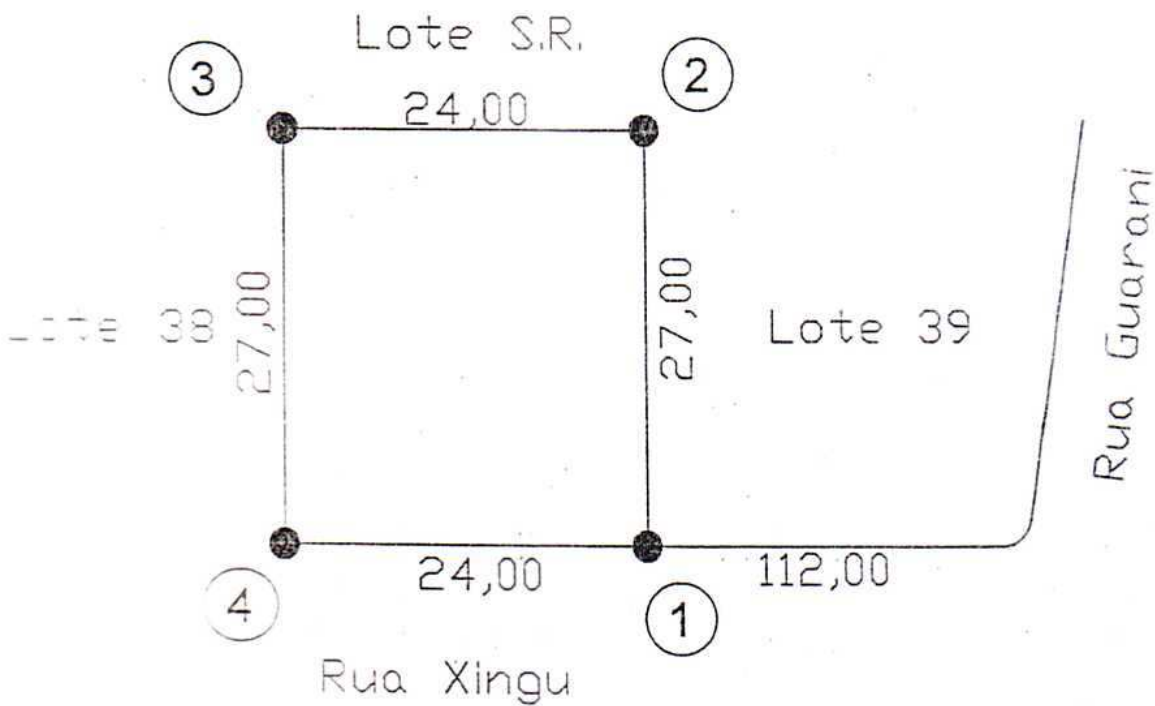
Lei nº 2.927/2009 – fls.100

LEGENDA

- MARCO

CROQUI DE ÁREA  
ANEXO 98

CÓPIA



Proprietário: PREFEITURA MUNICIPAL DE FERRAZ DE VASCONCELOS  
Local: RUA XINGU - Lote ESP. LIVRE Quadra 18 - V. STD ANTONIO  
Ferraz de Vasconcelos - São Paulo  
Quadra: 18 Lote: ESP. LIVRE - Inscrição Municipal: 12.0034.0050-000  
Área do Terreno: 648,00m<sup>2</sup> Área Construída: N/T



PREFEITURA MUNICIPAL DE FERRAZ DE VASCONCELOS  
*Estado de São Paulo*

Lei nº 2.927/2009 - fls.101

MEMORIAL DESCRITIVO  
ANEXO 99

C Ó P I A

Proprietário: PREFEITURA MUNICIPAL DE FERRAZ DE VASCONCELOS

Local: Rua Wesley de Abreu Ferreira, Lote 19A - Quadra N/T - Sítio do Paiolozinho - Ferraz de Vasconcelos - São Paulo

Quadra: N/T Lote: 19A

Inscrição Municipal: 28.0009.0005-000

Área Terreno: 16.000,00m<sup>2</sup>

Área Construída: N/T

*O imóvel inicia-se no marco 01 e segue em linha reta numa distância de 115,10m (cento e dezesseis metros) confrontando com o Lote 20A até o marco 02; deflete à esquerda em linha reta numa distância de 124,70m (cento e vinte e quatro metros e setenta centímetros) confrontando com a divisa de loteamento da Chácara Servidone até o marco 03; deflete à esquerda em linha reta numa distância de 148,80m (cento e quarenta e oito metros e oitenta centímetros) margeando e fazendo frente para a Rua Wesley de Abreu Ferreira até o marco 04; deflete à esquerda em curva numa distância de 124,40m (cento e vinte e quatro metros e quarenta centímetros) margeando e fazendo frente para a Rua Wesley de Abreu Ferreira até o marco 01 ponto inicial desta descrição, encerrando uma área de 16.000,00m<sup>2</sup> (dezesseis mil metros quadrados).*



PREFEITURA MUNICIPAL DE FERRAZ DE VASCONCELOS  
*Estado de São Paulo*

Lei nº 2.927/2009 – fls.101

MEMORIAL DESCRITIVO  
ANEXO 99

C Ó P I A

Proprietário: PREFEITURA MUNICIPAL DE FERRAZ DE VASCONCELOS  
Local: Rua Wesley de Abreu Ferreira, Lote 19A - Quadra N/T – Sítio do Paiolozinho -  
Ferraz de Vasconcelos – São Paulo  
Quadra: N/T Lote: 19A Inscrição Municipal: 28.0009.0005-000  
Área Terreno: 16.000,00m<sup>2</sup>  
Área Construída: N/T

*O imóvel inicia-se no marco 01 e segue em linha reta numa distância de 116,00m (cento e dezesseis metros) confrontando com o Lote 20A até o marco 02; deflete à esquerda em linha reta numa distância de 124,70m (cento e vinte e quatro metros e setenta centímetros) confrontando com a divisa de loteamento da Chácara Servidone até o marco 03; deflete à esquerda em linha reta numa distância de 148,80m (cento e quarenta e oito metros e oitenta centímetros) margeando e fazendo frente para a Rua Wesley de Abreu Ferreira até o marco 04; deflete à esquerda em curva numa distância de 124,40m (cento e vinte e quatro metros e quarenta centímetros) margeando e fazendo frente para a Rua Wesley de Abreu Ferreira até o marco 01, ponto inicial desta descrição, encerrando uma área de 16.000,00m<sup>2</sup> (dezesseis mil metros quadrados).*



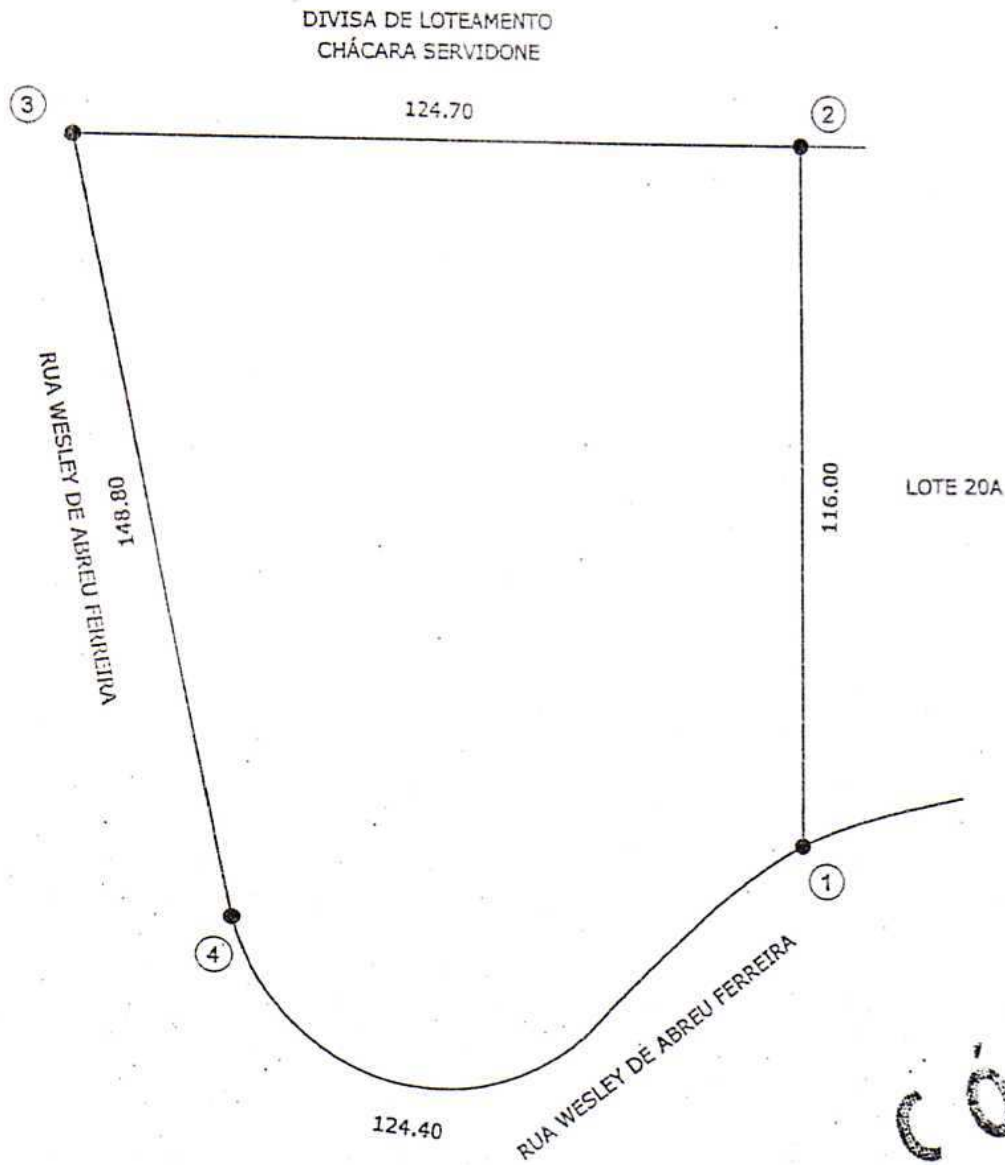
PREFEITURA MUNICIPAL DE FERRAZ DE VASCONCELOS  
Estado de São Paulo

Lei 197/2009 - fls.102

LEGENDA

● - MARCO

CROQUI DE ÁREA  
ANEXO 100



Proprietário: PREFEITURA MUNICIPAL DE FERRAZ DE VASCONCELOS  
Local: RUA WESLEY DE ABREU FERREIRA - Lote 19A Quadra N/T - Sítio do Paiolzinho  
Ferraz de Vasconcelos - São Paulo  
Quadra: N/T Lote: 19A Inscrição Municipal: 28.0009.0005-000  
Área do Terreno: 16.000,00m<sup>2</sup> Área Construída: N/T

CÓPIA



PREFEITURA MUNICIPAL DE FERRAZ DE VASCONCELOS  
Estado de São Paulo

Lei nº 2.927/2009 – fls.103

MEMORIAL DESCRITIVO  
ANEXO 101

CÓPIA

Proprietário: PREFEITURA MUNICIPAL DE FERRAZ DE VASCONCELOS

Local: Rua Anhanguera – Lote Sist.Lazer P/54 – Quadra 66 – Jd. Arakaki

Ferraz de Vasconcelos – São Paulo

Quadra: 66 Lote: Sist.Lazer P/54

Inscrição Municipal: 24.0017.0105-000

Área Terreno: 620,99m<sup>2</sup>

Área Construída: N/T

*O imóvel inicia-se no marco 01 e segue em linha reta numa distância de 32,50m (trinta e dois metros e cinquenta centímetros), confrontando com o Lote 11 até o marco 02; deflete à esquerda e segue em linha reta numa distância de 9,27m (nove metros e vinte e sete centímetros) confrontando com o Lote 11 até o marco 03; deflete à esquerda em linha sinuosa confrontando com o Córrego até o marco 04; deflete à esquerda em linha reta numa distância de 13,69m (treze metros e sessenta e nove centímetros) confrontando com o Lote 06 até o marco 05; deflete à esquerda segue em linha reta numa distância de 19,10m (dezenove metros e dez centímetros) confrontando com o Lote 06 até o marco 06; deflete à esquerda segue em linha curva numa distância de 16,66m (dezesseis metros e sessenta e seis centímetros) margeando e fazendo frente para a Rua Anhanguera até o marco 01, ponto inicial desta descrição, encerrando uma área de 620,99m<sup>2</sup> (seiscentos e vinte metros e noventa e nove decímetros quadrados).*



PREFEITURA MUNICIPAL DE FERRAZ DE VASCONCELOS  
Estado de São Paulo

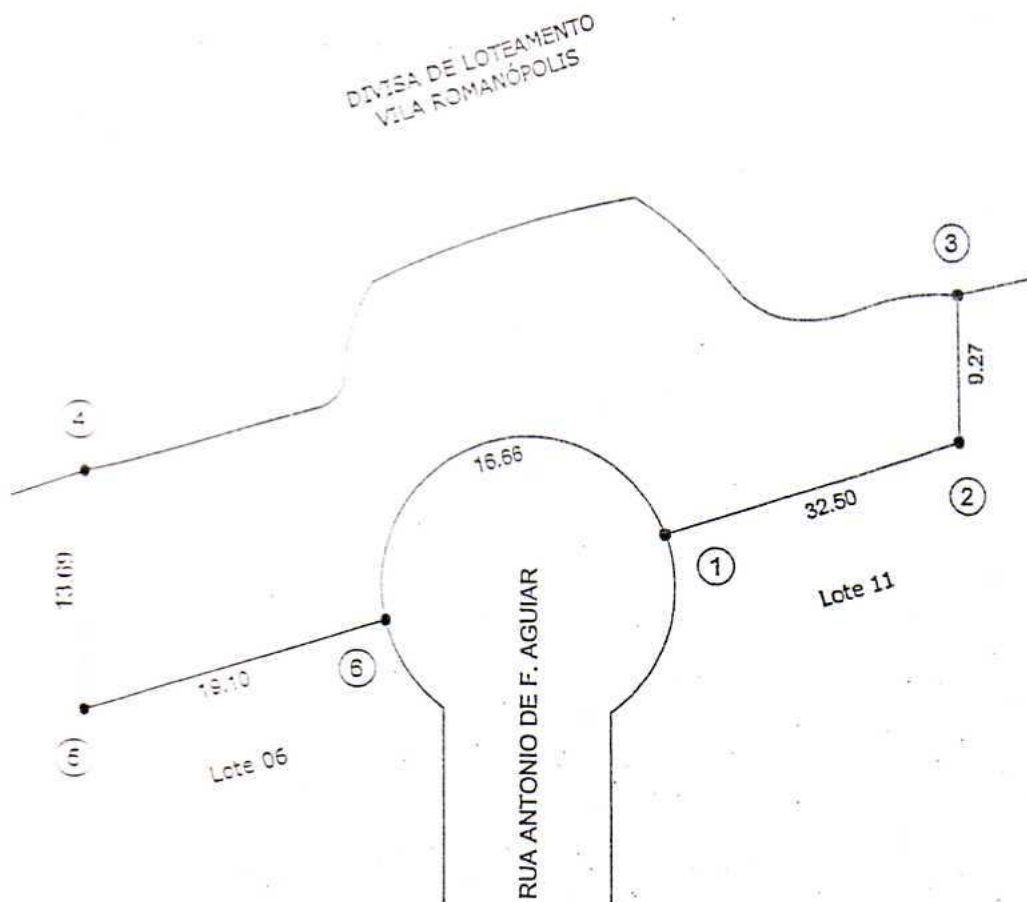
Lei nº 2.927/2009 – fls.104

LEGENDA

● MARCO

CÓPIA

CROQUI DE ÁREA  
ANEXO 102



Proprietário: PREFEITURA MUNICIPAL DE FERRAZ DE VASCONCELOS  
Local: RUA ANHANGUERA - Quadra 66 Lote Sist. Lazer P/54 - Jardim Arakaki  
Ferraz de Vasconcelos - São Paulo  
Quadra: 66 Lote: Sist. Lazer P/54 Inscrição Municipal: 24.0017.0105-000  
Área do Terreno: 620,99m<sup>2</sup> Área Construída: N/T



PREFEITURA MUNICIPAL DE FERRAZ DE VASCONCELOS  
Estado de São Paulo

Lei nº 2.927/2009 - fls.105

MEMORIAL DESCRITIVO  
ANEXO 103

CÓPIA

Proprietário: PREFEITURA MUNICIPAL DE FERRAZ DE VASCONCELOS  
Local: Rua Amazonas - Lote N/T - Quadra B - Jd. Nove de Julho  
Ferraz de Vasconcelos - São Paulo  
Quadra: B Lote: N/T Inscrição Municipal: 25.0044.0001-000  
Área Terreno: 1.895,18m<sup>2</sup>  
Área Construída: N/T

O imóvel inicia-se no marco 01 e segue em linha reta numa distância de 28,00m (vinte e oito metros), margeando e fazendo frente para a Rua Amazonas até o marco 02; deflete à esquerda e segue em linha reta numa distância de 25,00m (vinte e cinco metros) confrontando com o Lote 03 até o marco 03; deflete à direita em linha reta numa distância de 24,00m (vinte e quatro metros) confrontando com o Lote 03 até o marco 04; deflete à esquerda em linha reta numa distância de 21,50m (vinte e um metros e cinqüenta centímetros) confrontando com a Divisa de Loteamento até o marco 05; deflete à esquerda segue em linha reta numa distância de 21,50m (vinte e um metros e cinqüenta centímetros) confrontando com o Lote 05 até o marco 06; deflete à esquerda segue em linha reta numa distância de 14,00m (quatorze metros) margeando e fazendo frente para a Rua Antonio de F. Aguiar até o marco 07; deflete à direita e segue em linha reta numa distância de 14,00m (quatorze metros) margeando e fazendo frente para a Rua Antonio de F. Aguiar até o marco 08; deflete à esquerda segue em linha reta numa distância de 14,00m (quatorze metros) margeando e fazendo frente para a Rua Antonio de F. Aguiar até o marco 09; deflete à esquerda segue em linha reta numa distância de 14,00m (quatorze metros) confrontando com o Lote 04 até o marco 10; deflete à esquerda em linha reta numa distância de 40,50m (quarenta metros e cinqüenta centímetros) confrontando com a Divisa de Loteamento Jardim Sara até o marco 01, ponto inicial desta descrição, encerrando uma área de 1.895,18m<sup>2</sup> (um mil e oitocentos e noventa e cinco metros e dezoito décimetros quadrados).



PREFEITURA MUNICIPAL DE FERRAZ DE VASCONCELOS  
Estado de São Paulo

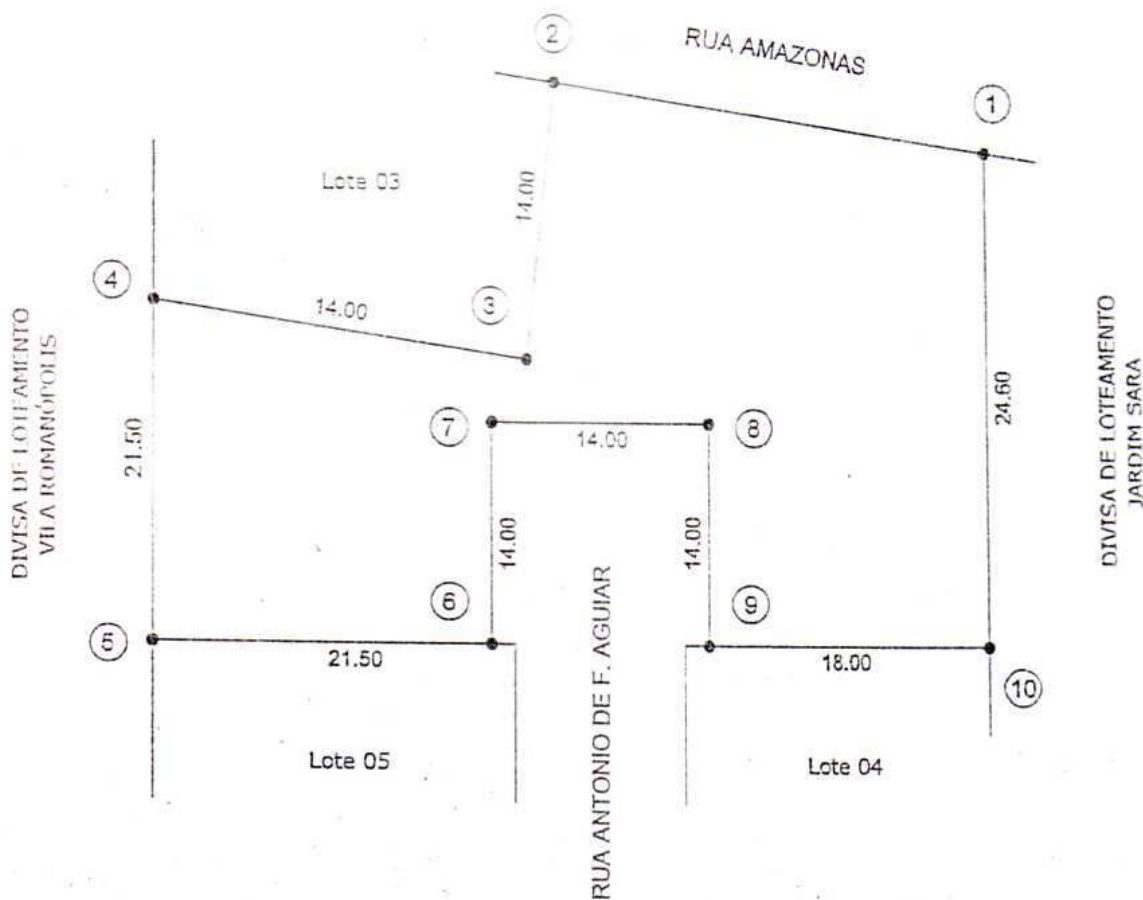
Lei nº 2.927/2009 - fls.106

LEGENDA

● MARCO

CÓPIA

CROQUI DE ÁREA  
ANEXO 104



0 5 10 20m

ESCALA GRÁFICA

Proprietário: PREFEITURA MUNICIPAL DE FERRAZ DE VASCONCELOS

Local: RUA AMAZONAS - Quadra B Lote N/T - Jardim Nove de Julho

Ferraz de Vasconcelos - São Paulo

Quadra: B

Lote: N/T

Inscrição Municipal: 25.0044.0001-000

Área do Terreno: 1.895,18m<sup>2</sup>

Área Construída: N/T



PREFEITURA MUNICIPAL DE FERRAZ DE VASCONCELOS  
Estado de São Paulo

Lei nº 2.927/2009 – fls.107

CÓPIA

MEMORIAL DESCRITIVO  
ANEXO 105

Proprietário: PREFEITURA MUNICIPAL DE FERRAZ DE VASCONCELOS  
Local: Rua Diácono Francisco J. Pedral – Lote A.I - Quadra 12 – Jardim Figueiredo -  
Ferraz de Vasconcelos – São Paulo  
Quadra: 12 Lote: A.I Inscrição Municipal: 23.0042.0003-000  
Área Terreno: 4.980,12 m<sup>2</sup>  
Área Construída: N/T

*O imóvel inicia-se no marco 01 segue em linha reta numa distância de 25,00m (vinte e cinco metros) margeando e fazendo frente para a Viela 2 até o marco 02; deflete à esquerda em linha reta numa distância de 4,00m (quatro metros) confrontando com a divisa de loteamento Bairro das Roseiras até o marco 03; deflete à esquerda em linha sinuosa margeando o córrego até o marco 04; deflete à esquerda em linha reta numa distância de 76,00m (setenta e seis metros) confrontando com o lote S.L, inscrito sob nº22.0042.0002-000, da quadra 12 do Jardim Figueiredo até o marco 05; deflete à esquerda em linha reta numa distância de 20,00m (vinte metros) margeando e fazendo frente para a Rua Kiwa Iwata até o marco 06; deflete à direita em linha reta numa distância de 7,50m (sete metros e cinquenta centímetros) margeando e fazendo frente para a Rua Márcia A. Lopes até o marco 07; deflete à esquerda em linha reta numa distância de 64,00m (sessenta e quatro metros) margeando e fazendo frente para a Viela 3 até o marco 08; deflete à direita em linha reta numa distância 43,50m (quarenta e três metros e cinquenta centímetros) margeando e fazendo e frente para a Rua Diácono Francisco J. Pedral até o marco 01, encerrando uma área de 4.980,12m<sup>2</sup> (quatro mil, novecentos e oitenta metros quadrados e doze decímetros quadrados).*



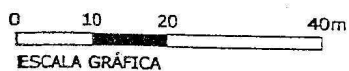
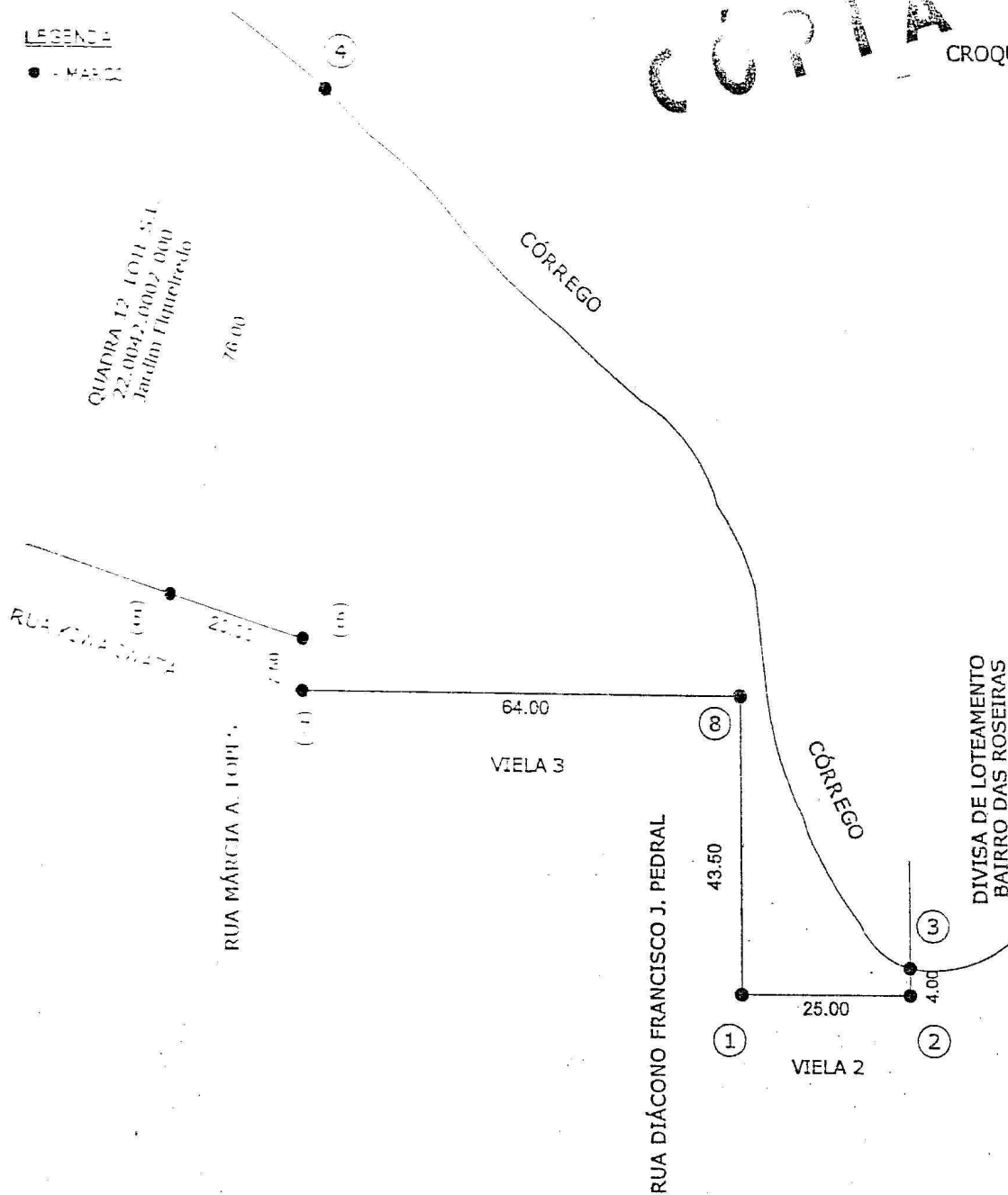
PREFEITURA MUNICIPAL DE FERRAZ DE VASCONCELOS  
Estado de São Paulo

Lei nº 2.927/2009 - fls.108


LEGENDA  
● - MARCO

CÓPIA

CROQUI DE ÁREA  
ANEXO 106



Proprietário: PREFEITURA MUNICIPAL DE FERRAZ DE VASCONCELOS  
Local: RUA DIÁCONO FRANCISCO J. PEDRAL - Quadra 12 Lote A.I. - Jardim Figueiredo  
Ferraz de Vasconcelos - São Paulo  
Quadra: 12 Lote: A.I. Inscrição Municipal: 23.0042.0003-000  
Área do Terreno: 4.980,12m<sup>2</sup> Área Construída: N/T



PREFEITURA MUNICIPAL DE FERRAZ DE VASCONCELOS  
*Estado de São Paulo*

Lei nº 2.927/2009 – fls.109

MEMORIAL DESCRITIVO  
ANEXO 107

Proprietário: PREFEITURA MUNICIPAL DE FERRAZ DE VASCONCELOS

Local: Rua Nove de Julho, Sistema Recreio - Quadra D – Jardim São Benedito

- Ferraz de Vasconcelos – São Paulo

Quadra: D Lote: Sistema Recreio

Inscrição Municipal: 25.0008.0023-000

Área Terreno: 2.377,90m<sup>2</sup>

Área Construída: N/T

*O imóvel inicia-se no marco 01 e segue em linha reta numa distância de 35,80m (trinta e cinco metros e oitenta centímetros) confrontando a divisa de loteamento do Jardim São Carlos até o marco 02; deflete à esquerda em linha reta numa distância de 24,20m (vinte e quatro metros e vinte centímetros) confrontando com o lote 03 até o marco 03; deflete à esquerda em linha reta numa distância de 70,00m (setenta metros) confrontando com os lotes 04 a 10 da Quadra D até o marco 04; deflete à esquerda em linha reta numa distância de 10,30m (dez metros e trinta centímetros) margeando e fazendo frente com a Rua Paulino A. Viegas até o marco 05; deflete à direita em linha reta numa distância de 20,00m (vinte metros) margeando e fazendo frente com a Rua Paulino A. Viegas até o marco 06; deflete à esquerda em linha reta numa distância de 13,60m (treze metros e sessenta centímetros) confrontando com o lote 22 até o marco 07; deflete à esquerda em linha reta numa distância de 35,50m (trinta e cinco metros e cinquenta centímetros) confrontando com os lotes 01 a 06 da Quadra A até o marco 08; deflete à direita em linha reta numa distância de 25,50m (vinte e cinco metros e cinquenta centímetros) até o marco 09; deflete à esquerda em linha reta numa distância de 13,46m (treze metros e quarenta e seis centímetros) margeando e fazendo frente com a Rua Nove de Julho até o marco 01, ponto inicial desta descrição, encerrando uma área de 2.377,90m<sup>2</sup> (dois mil trezentos e setenta e sete metros quadrados e noventa decímetros quadrados).*



PREFEITURA MUNICIPAL DE FERRAZ DE VASCONCELOS  
Estado de São Paulo

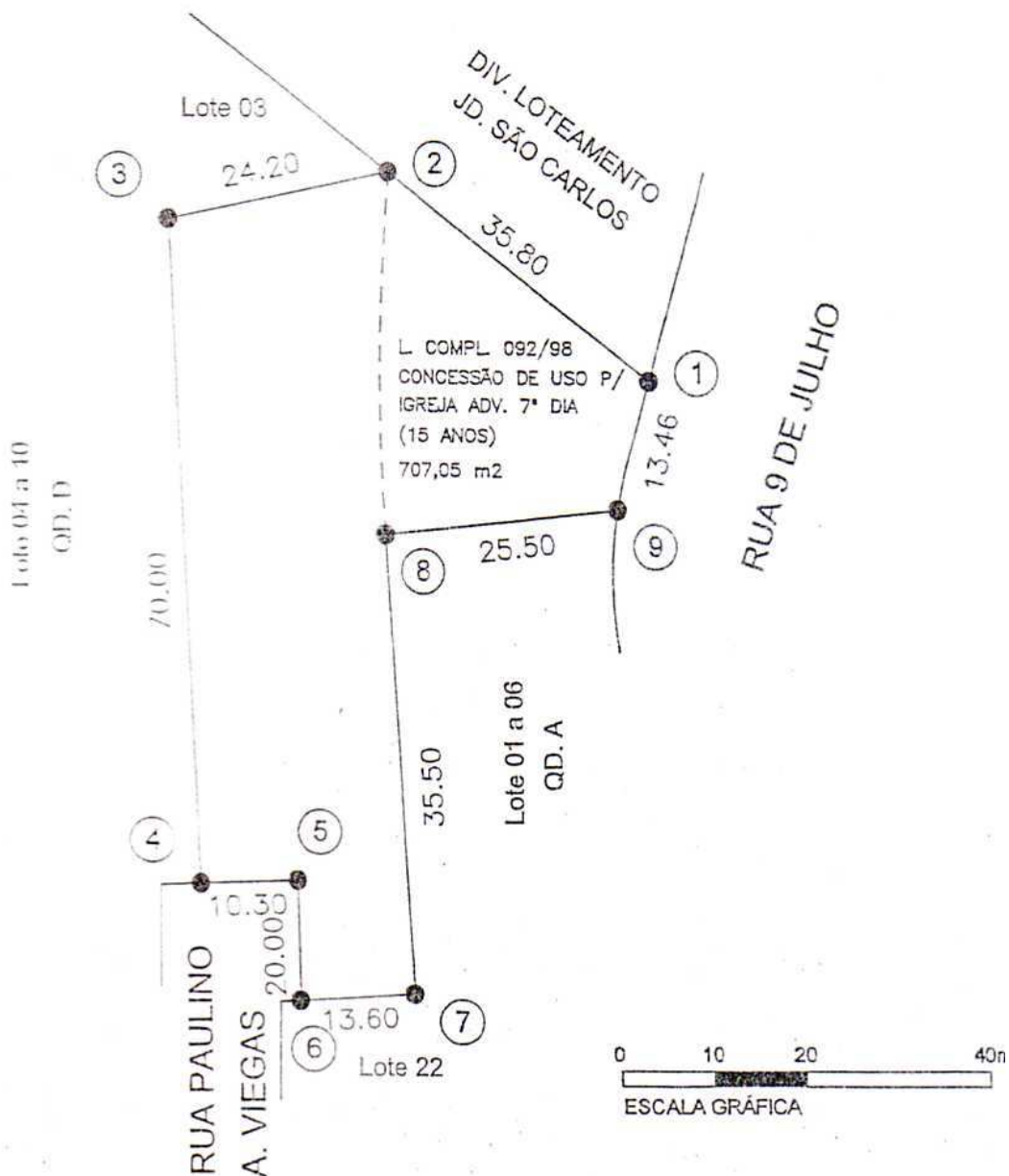
Lei nº 2.927/2009 – fls.110

CÓPIA

LEGENDA

● - MARCO

CROQUI 108  
ANEXO 107



Proprietário: PREFEITURA MUNICIPAL DE FERRAZ DE VASCONCELOS  
Local: RUA NOVE DE JULHO – Lote SIST. RECREIO Quadra D – Jardim SÃO BENEDITO  
Ferraz de Vasconcelos – São Paulo  
Quadra: N/T Lote: S.R. Inscrição Municipal: 25.0008.0023--000  
Área do Terreno: 2.377,90m<sup>2</sup> Área Construída: N/T



PREFEITURA MUNICIPAL DE FERRAZ DE VASCONCELOS  
Estado de São Paulo

Lei nº 2.927/2009 - fls.111

MEMORIAL DESCRITIVO  
ANEXO 109

Proprietário: PREFEITURA MUNICIPAL DE FERRAZ DE VASCONCELOS

Local: Rua Albertina, 80 - Lote Praça - Quadra A - Jardim Anchieta

Ferraz de Vasconcelos - São Paulo

Quadra: A Lote: Praça

Inscrição Municipal: 10.0041.0082-000

Área Terreno: 1.094,87m<sup>2</sup>

Área Construída: N/T

*O imóvel inicia-se no marco 01 e segue em linha reta numa distância de 31,00m (trinta e um metros) margeando e fazendo frente para a confluência da Rua Albertina com a Rua Lucy até o marco 02; deflete à esquerda e segue em linha sinuosa margeando o Córrego do Meinho numa distância de 930,55m (novecentos e trinta metros e cinqüenta e cinco centímetros) até o marco 03; deflete à esquerda em linha reta numa distância de 9,50m (nove metros e cinqüenta centímetros) confrontando com o Lote A.L., da quadra A, do Jardim Anchieta até o marco 04; deflete à esquerda em linha reta numa distância de 65,00m (sessenta e cinco metros) margeando e fazendo frente para a Rua Albertina até o marco 05; deflete à direita e segue em linha reta numa distância de 23,50m (vinte e três metros e cinquenta centímetros) margeando e fazendo frente para a Rua Albertina até o marco 06; deflete à direita e segue em linha reta numa distância de 16,00m (dezesseis metros) margeando e fazendo frente para a Rua Albertina até o marco até o marco 01, ponto inicial desta descrição, encerrando uma área de 1.094,87m<sup>2</sup> (um mil e noventa e quatro metros e oitenta e sete decímetros quadrados).*



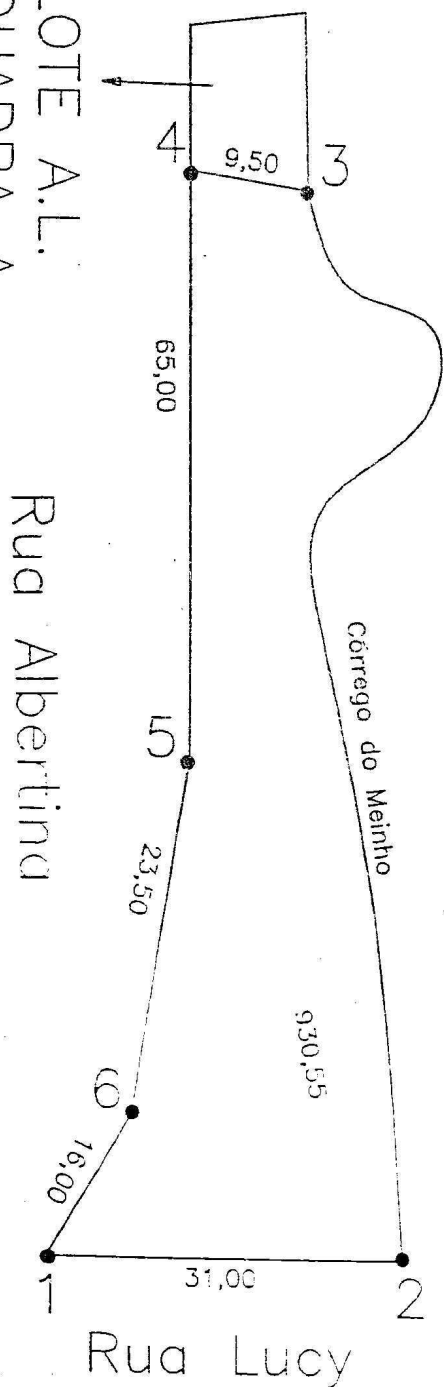
PREFEITURA MUNICIPAL DE FERRAZ DE VASCONCELOS  
Estado de São Paulo

Lei nº 2.927/2009 - fls.112

CÓPIA


CROQUI DE ÁREA  
ANEXO 110

LOTE A.L.  
QUADRA A  
JARDIM  
ANCHIETA




Divisa de  
Loteamento  
Jardim São  
João

Quadra 24



ESCALA GRÁFICA

Proprietário: PREFEITURA MUNICIPAL DE FERRAZ DE VASCONCELOS  
Local: RUA Albertina - Lote Praça Quadra A - Jardim Anchieta  
Ferraz de Vasconcelos - São Paulo  
Quadra: N/T Lote: N/T Inscrição Municipal: 10.0041.0082.000  
Área do Terreno: 1.094,87m<sup>2</sup> Área Construída: N/T



PREFEITURA MUNICIPAL DE FERRAZ DE VASCONCELOS  
*Estado de São Paulo*

Lei nº 2.927/2009 – fls.113

CÓPIA

MEMORIAL DESCRITIVO  
ANEXO 111

Proprietário: **PREFEITURA MUNICIPAL DE FERRAZ DE VASCONCELOS**

Local: Rua Professor Paulo Freire - Quadra N/T Lote N/T – Sítio das Roseiras

Ferraz de Vasconcelos – São Paulo

Quadra: N/T Lote: N/T

Inscrição Municipal: 23.0018.0066-000

Área Terreno: 3.390,00 m<sup>2</sup>

Área Construída: N/T

*O imóvel inicia-se no marco 01 segue em linha reta numa distância de 30,00m (trinta metros) confrontando com o lote 20, da quadra 56 até o marco 02; deflete à esquerda e segue em linha reta numa distância de 109,00m (cento e nove metros) confrontando com os lotes SL, 19, 18, 17, 16 e 15 até o marco 03; deflete à esquerda em linha sinuosa margeando o Córrego até o marco 04; deflete à esquerda em linha reta numa distância de 117,00m (cento e dezessete metros) margeando e fazendo frente para a Rua Professor Paulo Freire até o marco 01, ponto inicial desta descrição, encerrando uma área de 3.390,00m<sup>2</sup> (três mil e trezentos e noventa metros quadrados).*




PREFEITURA MUNICIPAL DE FERRAZ DE VASCONCELOS  
Estado de São Paulo

Lei nº 2.927/2009 - fls.114

LEGENDA

● - MARCO

CROQUI DE ÁREA  
ANEXO 112



CÓPIA

0 10 20 40m

ESCALA GRÁFICA

Proprietário: PREFEITURA MUNICIPAL DE FERRAZ DE VASCONCELOS  
Local: RUA PROFESSOR PAULO FREIRE - Lote N/T Quadra N/T Sítio das Roseiras  
Ferraz de Vasconcelos - São Paulo  
Quadra: N/T Lote: N/T Inscrição Municipal: 23.0018.0066-000  
Área do Terreno: 3.390,00m<sup>2</sup> Área Construída: N/T



PREFEITURA MUNICIPAL DE FERRAZ DE VASCONCELOS  
Estado de São Paulo

Lei nº 2.927/2009 - fls.115

MEMORIAL DESCRITIVO  
ANEXO 113

CÓPIA

Proprietário: PREFEITURA MUNICIPAL DE FERRAZ DE VASCONCELOS

Local: Rua Dora com Rua Albertina, Lote Parque - Quadra A - Jardim Anchieta  
- Ferraz de Vasconcelos - São Paulo

Quadra: A Lote: Parque

Inscrição Municipal: 10.0041.0052-000

Área Terreno: 4.480,00m<sup>2</sup>

Área Construída: N/T

*O imóvel inicia-se no marco 01 e segue em linha reta numa distância de 21,00m (vinte e um metros) confrontando a divisa de loteamento do Jardim São João até o marco 02; deflete à esquerda em linha sinuosa numa distância de 126,00m (cento e vinte e seis metros) confrontando com a divisa de loteamento do Jardim São João até o marco 03; deflete à esquerda em linha reta numa distância de 151,00m (cento e cinquenta e um metros) confrontando com os lotes 06-P/A,06-P/B,07,08-P/A,08-P/B, com a viela e com os lotes 09-P/A,09-P/B,10,11,12,13,14,04,05-P/A,05-P/B,06,07,08 até o marco 04; deflete à esquerda em linha reta numa distância de 10,00m (dez metros) confrontando com o lote 03-P/A até o marco 05; deflete à direita em linha reta numa distância de 22,25m (vinte e dois metros e vinte e cinco centímetros) confrontando com o lote 03-P/A até o marco 06; deflete à esquerda em linha reta numa distância de 30,00m (trinta metros) margeando e fazendo frente com a Rua Dora até o marco 07; deflete à direita em linha reta por uma distância de 58,00m (cinquenta e oito metros) margeando e fazendo frente com a Rua Albertina até o marco 01, ponto inicial desta descrição, encerrando uma área de 4.480,00m<sup>2</sup> (quatro mil quatrocentos e oitenta metros quadrados).*



PREFEITURA MUNICIPAL DE FERRAZ DE VASCONCELOS  
Estado de São Paulo

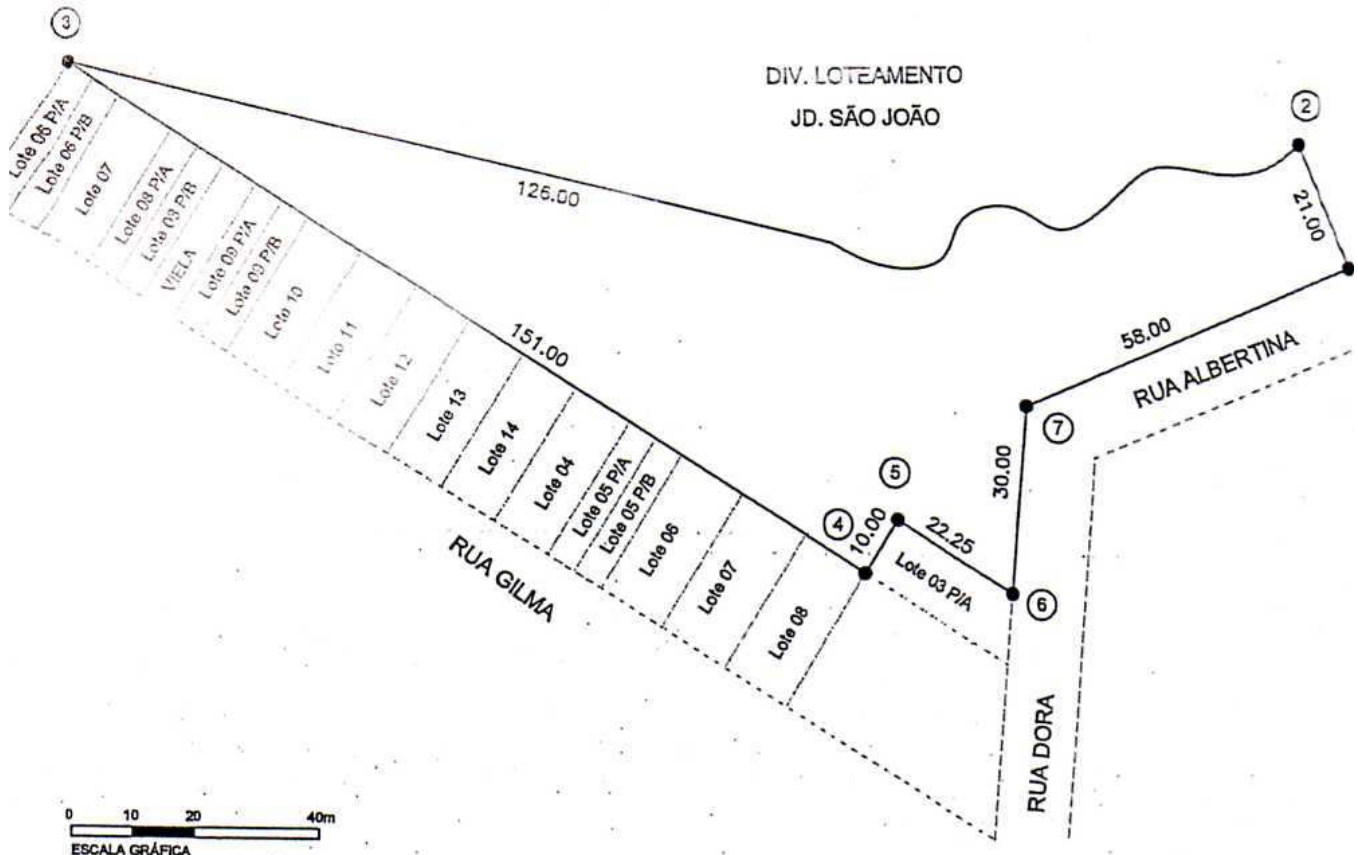
Lei nº 2.927/2009 – fls.116

LEGENDA

● - MARCO

CROQUI 114  
ANEXO 113

CÓPIA



Proprietário: PREFEITURA MUNICIPAL DE FERRAZ DE VASCONCELOS  
Local: RUA DORA COM RUA ALBERTINA – Lote PARQUE Quadra A – Jardim ANCHIETA  
Ferraz de Vasconcelos – São Paulo  
Quadra: N/T Lote: S.R. Inscrição Municipal: 10.0041.0052-000  
Área do Terreno: 4.480,00m<sup>2</sup> Área Construída: N/T



PREFEITURA MUNICIPAL DE FERRAZ DE VASCONCELOS  
*Estado de São Paulo*

Lei nº 2.927/2009 – fls.117

MEMORIAL DESCRITIVO  
ANEXO 115

CÓPIA

Proprietário: **PREFEITURA MUNICIPAL DE FERRAZ DE VASCONCELOS**  
Local: **Rua Júlio Augusto Pires - Lote E.L - Quadra N/T – Conjunto Residencial  
Bandeirante - Ferraz de Vasconcelos – São Paulo**  
Quadra: N/T      Lote: E.L      Inscrição Municipal: **16.0069.0017-000**  
Área Terreno: **2038,00 m<sup>2</sup>**  
Área Construída: N/T

*O imóvel inicia-se no marco 01 segue em linha reta numa distância de 37,00m (trinta e sete metros) confrontando com o lote 8A e Rua Júlio Augusto Pires até o marco 02; deflete à direita em linha reta numa distância de 10,00m (dez metros) confrontando com o lote 8B até o marco 03; deflete à direita em linha reta numa distância de 80,50m (oitenta metros e cinquenta centímetros) confrontando com o lote 8B, lote 8A, lote 7B, lote 7A, lote 6B, lote 6A, lote 5B, lote 5A, lote 4B, lote 4A, lote 3B, lote 3A, lote 2B, lote 2A, lote 1B, lote 1A até o marco 04; deflete à direita em linha reta confrontando com o lote 5C, quadra A até o marco 05; deflete à direita em linha reta numa distância 33,00m (trinta e três metros) confrontando com a divisa de loteamento Sítio do Taquara do Reino até o marco 06; deflete à direita em linha reta confrontando com a divisa de loteamento Sítio do Taquara do Reino até o marco 07; deflete à direita em curva numa distância de 89,50m (oitenta e nove metros e cinquenta centímetros) confrontando com a divisa de loteamento Sítio do Taquara do Reino até o marco 08; deflete à direita em linha reta numa distância de 28,00m (vinte e oito metros) confrontando com a divisa de loteamento Lageado Velho até o marco 01, encerrando uma área de 2038,00m<sup>2</sup> (dois mil e trinta e oito metros quadrados).*



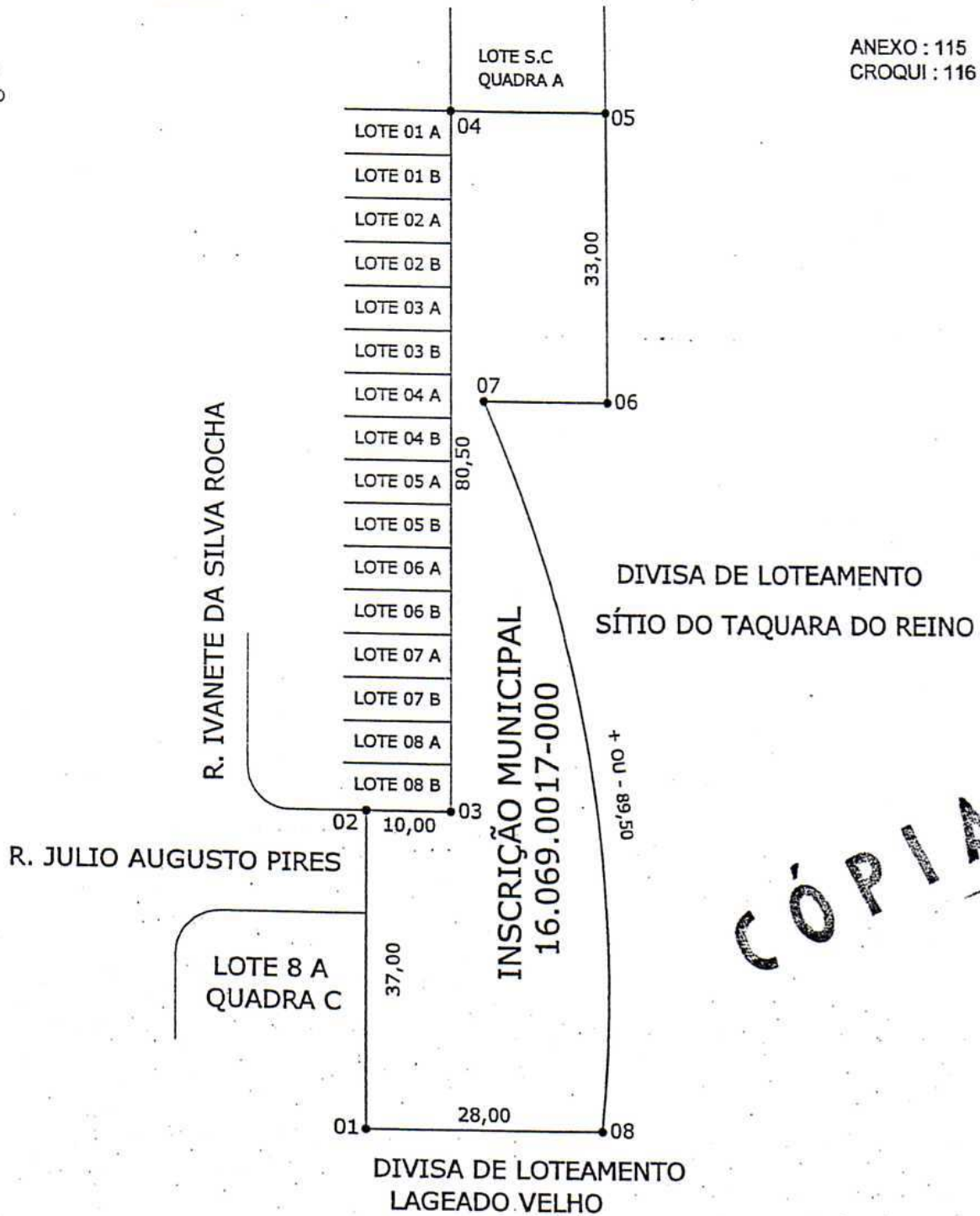
PREFEITURA MUNICIPAL DE FERRAZ DE VASCONCELOS  
Estado de São Paulo

Lei nº 2.927/2009 - fls.118

LEGENDA

● - MARCO

ANEXO : 115  
CROQUI : 116



**CÓPIA**

ESCALA: 1:750

Proprietário: PREFEITURA MUNICIPAL DE FERRAZ DE VASCONCELOS  
Local: RUA JULIO AUGUSTO PIRES - CONJUNTO RESIDENCIAL BANDEIRANTE  
Ferraz de Vasconcelos - São Paulo  
Quadra: N/T Lote: E.L. Inscrição Municipal: 16.069.0017-000  
Área do Terreno: 2.038,00 m<sup>2</sup> Área Construída: N/T



PREFEITURA MUNICIPAL DE FERRAZ DE VASCONCELOS  
*Estado de São Paulo*

Lei nº 2.927/2009 – fls.119

MEMORIAL DESCRITIVO  
ANEXO 117

CÓPIA

Proprietário: PREFEITURA MUNICIPAL DE FERRAZ DE VASCONCELOS

Local: Rua Josephina F. Cauvilla - Lote N/T - Quadra B – Jardim Gentile - Ferraz de Vasconcelos – São Paulo

Quadra: B Lote: N/T

Inscrição Municipal: 23.0018.0055-008

Área Terreno: 2997,80 m<sup>2</sup>

Área Construída: N/T

*O imóvel inicia-se no marco 01 segue em linha reta numa distância de 64,70m (sessenta e quatro metros e setenta centímetros) confrontando com o I.M. 23.0018.0060-000 até o marco 02; deflete à direita em linha reta numa distância de 47,66m (quarenta e sete metros e sessenta e seis centímetros) confrontando com o I.M. 23.0018.0060-000 até o marco 03; deflete à direita em linha reta numa distância de 62,46m (sessenta e dois metros e quarenta e seis centímetros) confrontando com a Viela 3 até o marco 04; deflete à direita em curva confrontando com a Rua Josefina F. Cauvilla até o marco 05; deflete à direita em linha reta numa distância 37,86m (trinta e sete metros e oitenta e seis centímetros) confrontando com o lote 20 até o marco 01, encerrando uma área de 2997,80m<sup>2</sup> (dois mil novecentos e noventa e sete metros quadrados e oitenta decímetros quadrados).*



PREFEITURA MUNICIPAL DE FERRAZ DE VASCONCELOS  
Estado de São Paulo

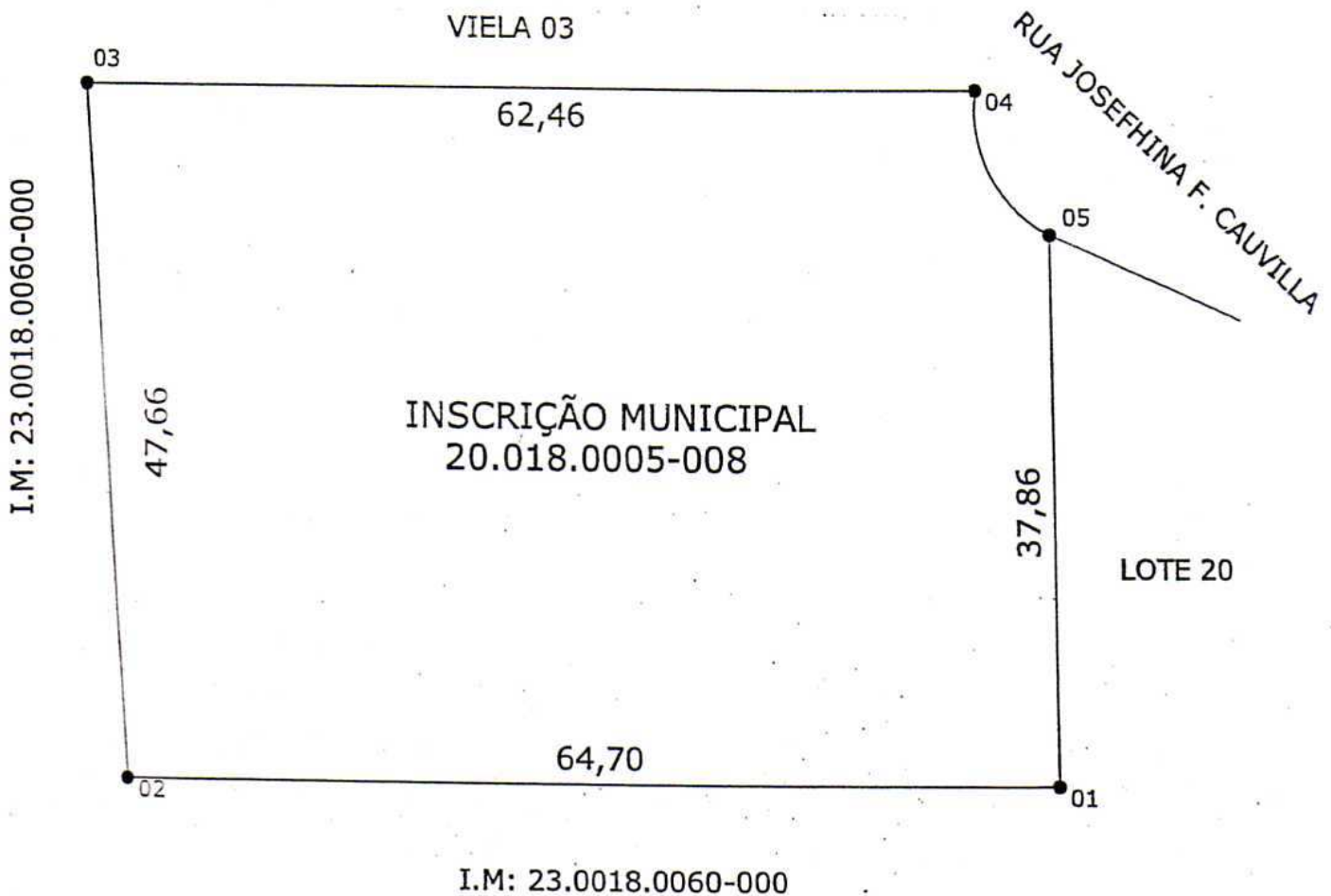
Lei nº 2.927/2009 - fls.120

LEGENDA

● - MARCO

CÓPIA

ANEXO : 117  
CROQUI : 118



ESCALA 1:500

Proprietário: PREFEITURA MUNICIPAL DE FERRAZ DE VASCONCELOS  
Local: RUA JOSEFHINA F. CAUVILLA - JARDIM GENTILE  
Ferraz de Vasconcelos - São Paulo  
Quadra: B      Lote:      Inscrição Municipal: 23.0018.0055-008  
Área do Terreno: 2.997,80 m<sup>2</sup>      Área Construída: N/T



PREFEITURA MUNICIPAL DE FERRAZ DE VASCONCELOS  
*Estado de São Paulo*

Lei nº 2.927/2009 – fls.121

MEMORIAL DESCRITIVO  
ANEXO 119

CÓPIA

Proprietário: **PREFEITURA MUNICIPAL DE FERRAZ DE VASCONCELOS**  
Local: **Rua Josephina F. Cauvilla - Lote SL - Quadra A – Jardim Gentile - Ferraz de Vasconcelos – São Paulo**  
Quadra: A      Lote: SL  
Área Terreno: **2885,98 m<sup>2</sup>**  
Área Construída: **416,84 m<sup>2</sup>**  
Inscrição Municipal: **23.0018.0020-000**

*O imóvel inicia-se no marco 01 segue em linha reta numa distância de 62,19m (sessenta e dois metros e dezenove centímetros) confrontando com a Viela 3 até o marco 02; deflete à direita em linha reta numa distância de 19,19m (dezenove metros e dezenove centímetros) confrontando com o I.M. 23.0018.0020-000 até o marco 03; deflete confrontando o córrego das Pedrinhas até o marco 04; deflete à esquerda em linha reta numa distância de 7,66m (sete metros e sessenta e seis centímetros) confrontando com a divisa do Município de São Paulo até o marco 05; deflete à direita em linha reta numa distância 12,35m (doze metros e trinta e cinco centímetros) confrontando com a divisa do Município de São Paulo até o marco 6; deflete à direita em linha reta numa distância de 40,04m (quarenta metros e quatro centímetros) confrontando com o I.M. 23.0018.0066.000 até o marco 7; deflete à direita em linha reta numa distância de 37,23m (trinta e sete metros e vinte e três centímetros) confrontando com o lote 19 até o marco 8; deflete à direita em curva numa distância de 10,00m (dez metros) confrontando com a Rua Josefina F. Cauvilla até o marco 01, encerrando uma área de 2885,98m<sup>2</sup> (dois mil oitocentos e oitenta e cinco metros quadrados e noventa e oito decímetros quadrados).*



PREFEITURA MUNICIPAL DE FERRAZ DE VASCONCELOS  
Estado de São Paulo

Lei nº 2.927/2009 – fls.122

LEGENDA

● - MARCO

CÓPIA

ANEXO : 119  
CROQUI : 120



ESCALA 1:500

Proprietário: PREFEITURA MUNICIPAL DE FERRAZ DE VASCONCELOS  
Local: RUA JOSEFHINA F. CAUVILLA 200/204/208 - JARDIM GENTILE  
Ferraz de Vasconcelos - São Paulo  
Quadra: A Lote: S.L. Inscrição Municipal: 23.0018.0020-000  
Área do Terreno: 2.885,98 m<sup>2</sup> Área Construída: 416.84 m<sup>2</sup>



PREFEITURA MUNICIPAL DE FERRAZ DE VASCONCELOS  
*Estado de São Paulo*

Lei nº 2.927/2009 – fls.123

MEMORIAL DESCRITIVO  
ANEXO 121

CÓPIA

Proprietário: **PREFEITURA MUNICIPAL DE FERRAZ DE VASCONCELOS**  
Local: Rua José Bruno da Costa - Lote A.L - Quadra H - Vila Loanda - Ferraz de Vasconcelos - São Paulo  
Quadra: H Lote: A.L Inscrição Municipal: 14.004.0008-000  
Área Terreno: 1758,84 m<sup>2</sup>  
Área Construída: N/T

*O imóvel inicia-se no marco 01 segue em linha reta numa distância de 28,40m (vinte e oito metros e quarenta centímetros) confrontando com a Rua José Bruno da Costa até o marco 02; segue em linha reta numa distância de 12,00m (doze metros) confrontando com o lote 18 até o marco 03; deflete à direita em linha reta numa distância de 23,00m (vinte e três metros) confrontando com a divisa de loteamento Núcleo Itaim até o marco 04; deflete à direita confrontando o córrego Itaim percorrendo uma distância de 52,00m (cinquenta e dois metros) até o marco 5; deflete à direita em linha reta numa distância de 34,00m (trinta e quatro metros) confrontando com a divisa de loteamento Núcleo Itaim até o marco 06; deflete à direita em linha reta numa distância de 12,20m (doze metros e vinte centímetros) confrontando com o lote 20 até o marco 01, encerrando uma área de 1758,84m<sup>2</sup> (mil setecentos e cinquenta e oito metros quadrados e oitenta e quatro decímetros quadrados).*



PREFEITURA MUNICIPAL DE FERRAZ DE VASCONCELOS  
Estado de São Paulo

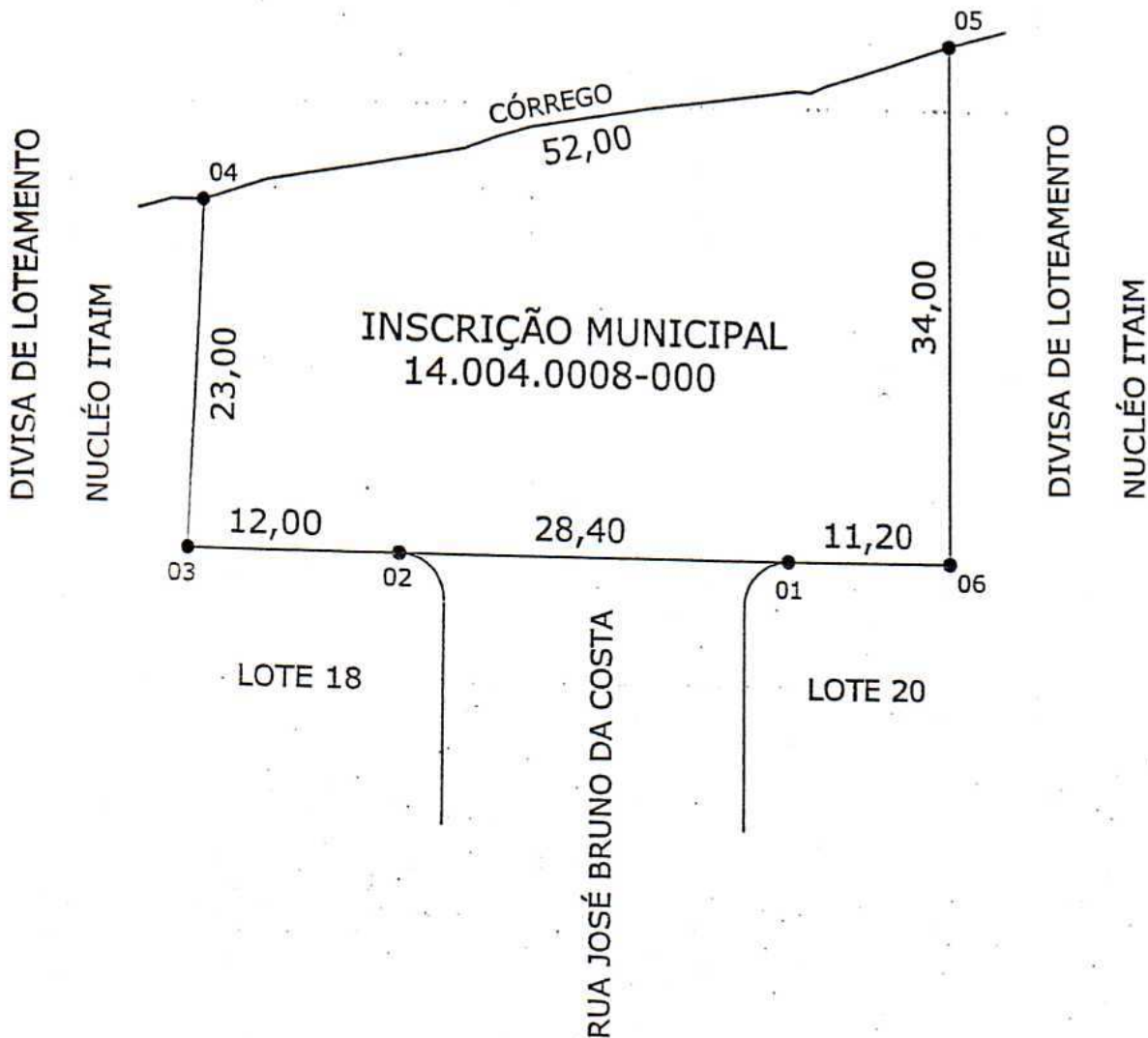
Lei nº 2.927/2009 – fls.124

CÓPIA

LEGENDA

● - MARCO

ANEXO : 121  
CROQUI : 122



ESCALA 1:500

Proprietário: PREFEITURA MUNICIPAL DE FERRAZ DE VASCONCELOS  
Local: RUA JOSÉ BRUNO DA COSTA - VILA LOANDA  
Ferraz de Vasconcelos - São Paulo  
Quadra:H Lote: 19-A.L Inscrição Municipal: 14.0004.0008-000  
Área do Terreno: 1.758,84 m<sup>2</sup> Área Construída: N/T



PREFEITURA MUNICIPAL DE FERRAZ DE VASCONCELOS  
*Estado de São Paulo*

Lei nº 2.927/2009 – fls.125

CÓPIA

MEMORIAL DESCRITIVO  
ANEXO 123

Proprietário: **PREFEITURA MUNICIPAL DE FERRAZ DE VASCONCELOS**  
Local: Rua Belizário P. Carvalho esq. - Lote S.L - Quadra C-B – Jardim Júlio de Carvalho - Ferraz de Vasconcelos – São Paulo  
Quadra: C-B      Lote: S.L      Inscrição Municipal: 12.0052.0001-000  
Área Terreno: 750,50 m<sup>2</sup>  
Área Construída: 235,00 m<sup>2</sup>

*O imóvel inicia-se no marco 01 segue em linha reta numa distância de 46,00m (quarenta e seis metros) confrontando com a Rua dos Florêncios até o marco 02; deflete à direita em curva numa distância de 7,00m (sete metros) confrontando com a Rua Belizário P. de Carvalho até o marco 03; segue em linha reta numa distância de 12,00m (doze metros) confrontando com a Rua Belizário P. de Carvalho até o marco 04; deflete à direita e segue em linha reta numa distância de 43,00m (quarenta e três metros) confrontando com o lote 6P/B, lote 6P/A, lote 5 até o marco 05; deflete à direita em linha reta numa distância 20,00m (vinte metros) confrontando com o lote 29, até o marco 01, encerrando uma área de 750,50m<sup>2</sup> (setecentos e cinquenta metros quadrados e cinquenta decímetros quadrados).*



PREFEITURA MUNICIPAL DE FERRAZ DE VASCONCELOS  
Estado de São Paulo

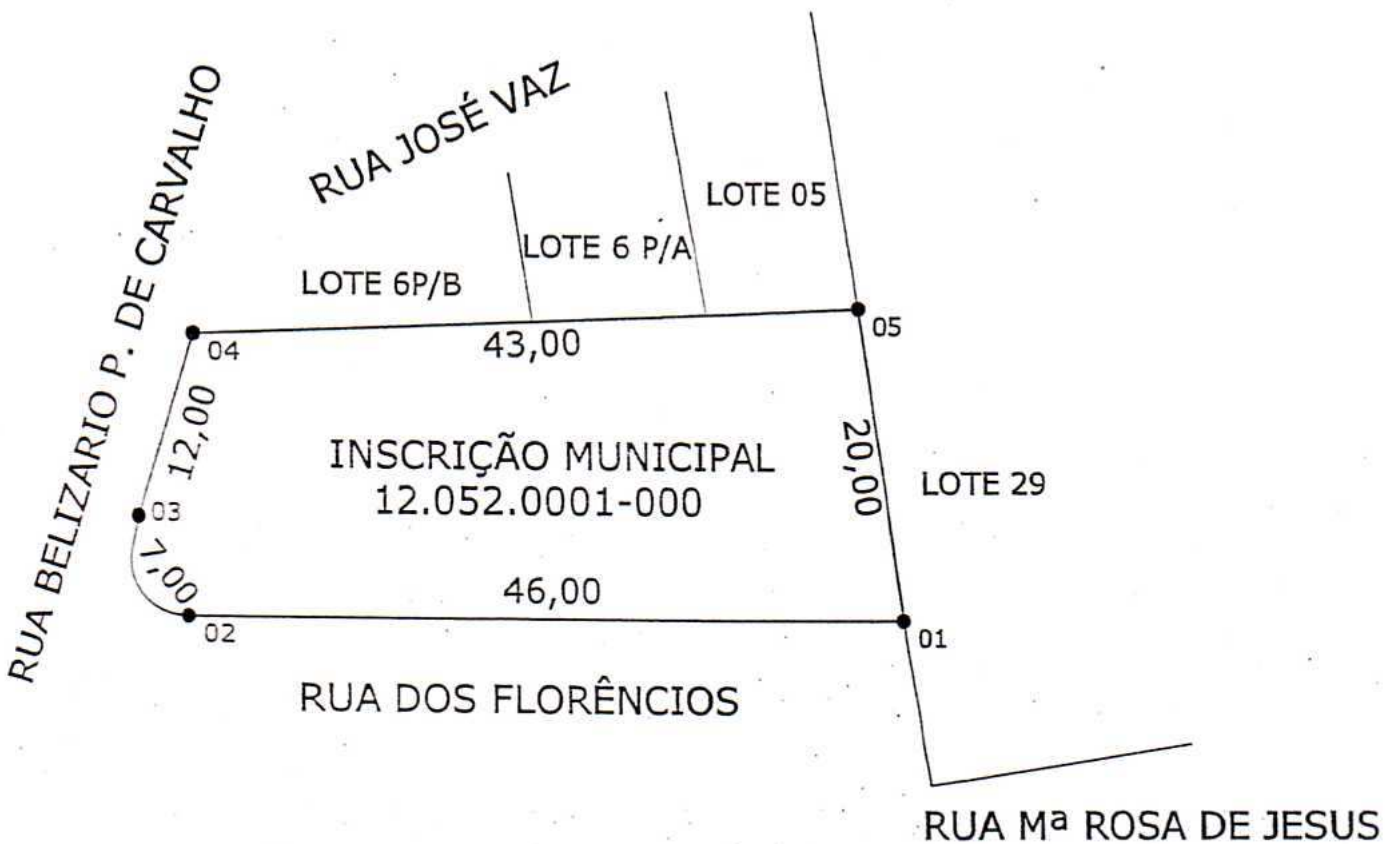
Lei nº 2.927/2009 – fls.126

LEGENDA

● - MARCO

ANEXO : 123  
CROQUI : 124

CÓPIA



ESCALA 1:500

Proprietário: PREFEITURA MUNICIPAL DE FERRAZ DE VASCONCELOS  
 Local: RUA BELIZARIO P. DE CARVALHO 4 - JARDIM JULIO DE CARVALHO  
 Ferraz de Vasconcelos - São Paulo  
 Quadra: C-B Lote: S.R. Inscrição Municipal: 12.0052.0001-000  
 Área do Terreno: 750,50 m<sup>2</sup> Área Construída: 235,00 m<sup>2</sup>



PREFEITURA MUNICIPAL DE FERRAZ DE VASCONCELOS  
*Estado de São Paulo*

Lei nº 2.927/2009 – fls.127

MEMORIAL DESCRITIVO  
ANEXO 125

CÓPIA

Proprietário: **PREFEITURA MUNICIPAL DE FERRAZ DE VASCONCELOS**

Local: **Rua José Carlos Rios Júnior - Lote E.L - Quadra 1 – Jardim Brígida - Ferraz de Vasconcelos – São Paulo**

Quadra: 1      Lote: E.L

Inscrição Municipal: 17.0004.0005-000

Área Terreno: 1583,00 m<sup>2</sup>

Área Construída: 1416,00 m<sup>2</sup>

*O imóvel inicia-se no marco 01 segue em linha reta numa distância de 15,00m (quinze metros) confrontando com o lote 2B até o marco 02; deflete à esquerda em linha reta numa distância de 123,10m (cento e vinte e três metros e dez centímetros) confrontando com a divisa de loteamento Lageado Velho Sítio Taquara até o marco 03; deflete à esquerda confrontando com o córrego Santo Antônio numa distância de 27,70m (vinte e sete metros e setenta centímetros) até o marco 04; deflete à esquerda em linha reta numa distância de 136,00m (cento e trinta e seis metros) confrontando com o a divisa de loteamento Lageado Velho Sítio Taquara até o marco 05; deflete à esquerda em linha reta numa distância 20,00m (vinte metros) confrontando com o lote 16B até o marco 06; deflete à esquerda em linha reta numa distância de 16,00m (dezesseis metros) confrontando com a Rua José Carlos Rios Júnior até o marco 07; deflete à esquerda em linha reta numa distância de 20,00m (vinte metros), confrontando com a Rua José Carlos Rios Júnior até o marco 1 encerrando uma área de 1583,00m<sup>2</sup> (mil quinhentos e oitenta e três metros quadrados).*



PREFEITURA MUNICIPAL DE FERRAZ DE VASCONCELOS  
Estado de São Paulo

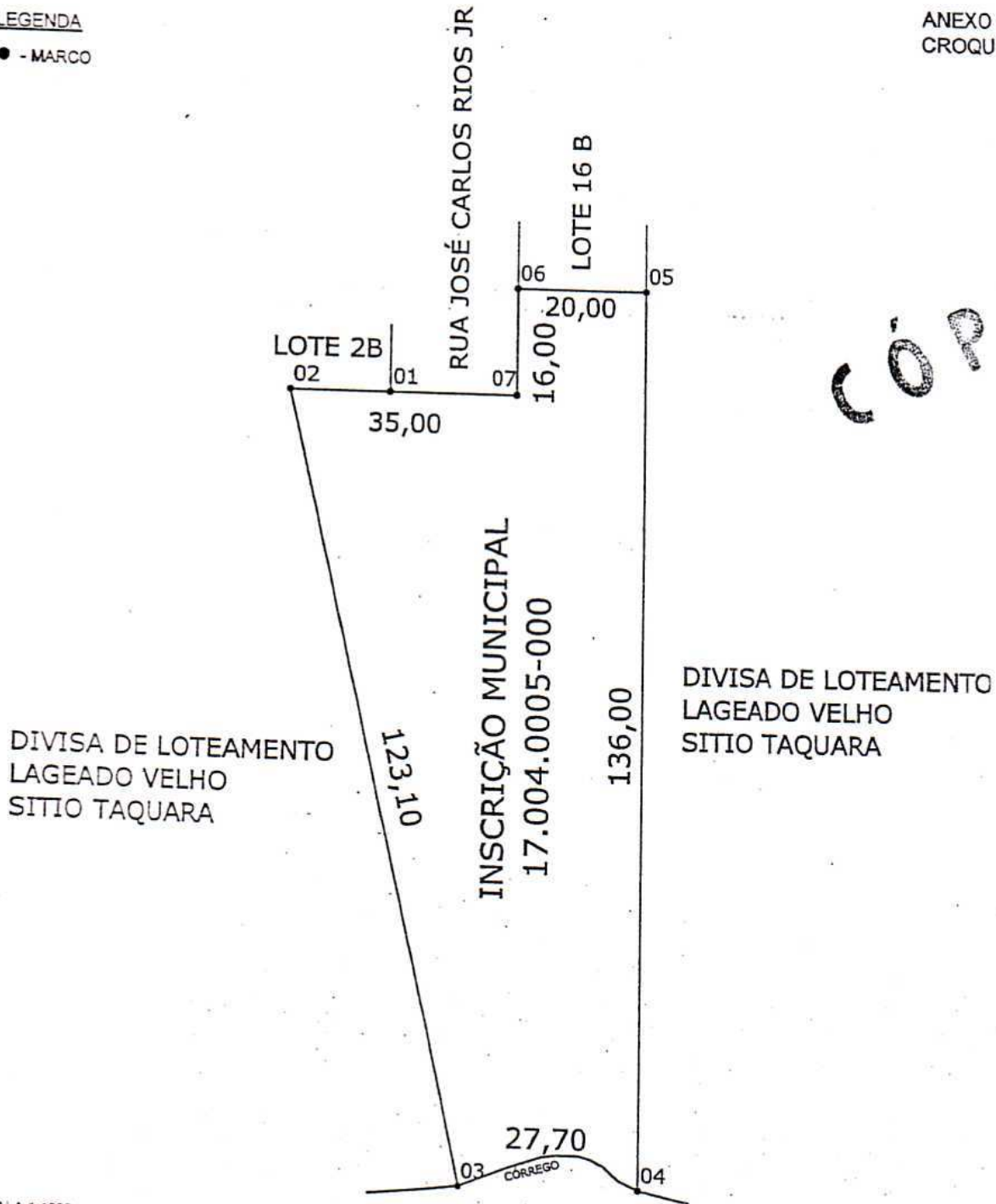
Lei nº 2.927/2009 – fls.128

LEGENDA

● - MARCO

ANEXO : 125  
CROQUI : 126

CÓPIA



ESCALA 1:1000

Proprietário: PREFEITURA MUNICIPAL DE FERRAZ DE VASCONCELOS  
Local: RUA JOSÉ CARLOS RIOS JUNIOR - JARDIM BRIGIDA  
Ferraz de Vasconcelos - São Paulo

Quadra: 1      Lote: E.L  
Área do Terreno: 1.583,00m<sup>2</sup>

Inscrição Municipal: 17.004.0005-000  
Área Construída: 1.416,00 m<sup>2</sup>



PREFEITURA MUNICIPAL DE FERRAZ DE VASCONCELOS  
*Estado de São Paulo*

Lei nº 2.927/2009 – fls.129

MEMORIAL DESCRITIVO  
ANEXO 127

CÓPIA

Proprietário: **PREFEITURA MUNICIPAL DE FERRAZ DE VASCONCELOS**  
Local: Rua Albertina - Quadra A – Jardim Anchieta - Ferraz de Vasconcelos – São Paulo  
Quadra: A  
Inscrição Municipal: 10.0041.0081-000  
Área Terreno: 1636,63 m<sup>2</sup>  
Área Construída: 604,35 m<sup>2</sup>

*O imóvel inicia-se no marco 01 segue em linha reta numa distância de 80,00m (oitenta metros) confrontando com o lote 81 até o marco 02; deflete à esquerda em linha reta numa distância de 10,00m (dez metros) confrontando com o lote 81, até o marco 03; deflete à direita em linha reta numa distância de 21,00m (vinte e um metros) confrontando com o lote 52 até o marco 04; deflete à direita confrontando com o córrego dos Fares até o marco 05; deflete à direita em linha reta numa distância 9,50m (nove metros e cinquenta centímetros) confrontando com o lote 82 até o marco 01, encerrando uma área de 1636,63m<sup>2</sup> (mil seiscentos e trinta e seis metros quadrados e sessenta e três decímetros quadrados).*



PREFEITURA MUNICIPAL DE FERRAZ DE VASCONCELOS  
Estado de São Paulo

Lei nº 2.927/2009 – fls.130

LEGENDA

● - MARCO

ANEXO : 127  
CROQUI : 128

CÓPIA



ESCALA 1:750

Proprietário: PREFEITURA MUNICIPAL DE FERRAZ DE VASCONCELOS  
Local: RUA ALBERTINA - JARDIM ANCHIETA  
Ferraz de Vasconcelos - São Paulo  
Quadra: A                      Lote:                      Inscrição Municipal: 10.0041.0081-000  
Área do Terreno: 1.636,63 m<sup>2</sup>                      Área Construída: 604,35 m<sup>2</sup>



PREFEITURA MUNICIPAL DE FERRAZ DE VASCONCELOS  
*Estado de São Paulo*

Lei nº 2.927/2009 – fls.131

CÓPIA

MEMORIAL DESCRITIVO  
ANEXO 129

Proprietário: **PREFEITURA MUNICIPAL DE FERRAZ DE VASCONCELOS**  
Local: **Rua Benedito P. Camargo esq. - Lote A.L - Quadra A – Jardim Temporim - Ferraz de Vasconcelos – São Paulo**  
Quadra: **A** Lote: **A.L** Inscrição Municipal: **10.0094.0013-000**  
Área Terreno: **1718,72 m<sup>2</sup>**  
Área Construída: **N/T**

*O imóvel inicia-se no marco 01 segue em linha reta numa distância de 77,00m (setenta e sete metros) confrontando com a Rua Tito Temporim até o marco 02; deflete à direita em linha reta numa distância de 19,50m (dezenove metros e cinquenta centímetros) confrontando com a Rua Espatódia até o marco 03; deflete à direita em linha reta numa distância de 88,13m (oitenta e oito metros e treze centímetros) confrontando com o lote 6B, lote 6A, lote 5B, lote 5A, lote 4B, lote 4A, lote 3B, lote 3A, lote 2B, lote 2A, lote 1B, lote 1A até o marco 04; deflete à direita em linha reta numa distância de 10,50m (dez metros e cinquenta centímetros) confrontando com a Rua Benedito Pereira de Camargo até o marco 05; deflete à direita em curva numa distância 14,14m (quatorze metros e quatorze centímetros) confrontando com a Rua Benedito Pereira de Camargo até o marco 01, encerrando uma área de 1718,72m<sup>2</sup> (mil setecentos e dezoito metros quadrados e setenta e dois decímetros quadrados).*



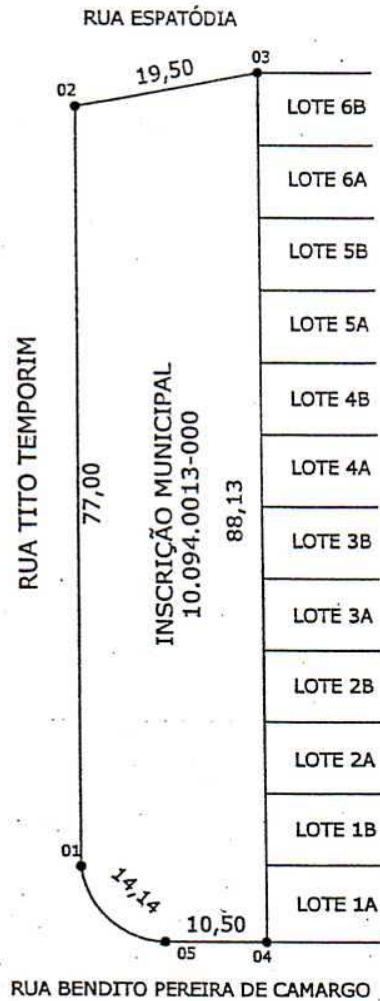
PREFEITURA MUNICIPAL DE FERRAZ DE VASCONCELOS  
Estado de São Paulo

Lei nº 2.927/2009 - fls.132

ANEXO : 129  
CROQUI :130

LEGENDA

● - MARCO



CÓPIA

ESCALA 1:750

Proprietário: PREFEITURA MUNICIPAL DE FERRAZ DE VASCONCELOS  
Local: RUA BENEDITO PEREIRA CAMARGO - JARDIM TEMPORIM  
Ferraz de Vasconcelos - São Paulo  
Quadra: A Lote: A. LAZER Inscrição Municipal: 10.0094.0013-000  
Área do Terreno: 1.718,92 m<sup>2</sup> Área Construída: N/T



PREFEITURA MUNICIPAL DE FERRAZ DE VASCONCELOS  
*Estado de São Paulo*

Lei nº 2.927/2009 – fls.133

MEMORIAL DESCRITIVO  
ANEXO 131

Proprietário: **PREFEITURA MUNICIPAL DE FERRAZ DE VASCONCELOS**

Local: Rua Valmir Alves dos Santos esq. - Lote S.R - Quadra 27- Jardim São José - Ferraz de Vasconcelos – São Paulo

Quadra: 27      Lote: S.R

Inscrição Municipal: 24.0026.0001-000

Área Terreno: 7930,00 m<sup>2</sup>

Área Construída: N/T

*O imóvel inicia-se no marco 01 segue em linha reta numa distância de 128,00m (cento e vinte e oito metros) confrontando com a Rua João Feliz Mucheiron até o marco 02; deflete à direita em curva numa distância de 25,00m (vinte e cinco metros) confrontando com a Rua Valmir Alves dos Santos até o marco 03; deflete à direita em linha reta numa distância de 45,00m (quarenta e cinco metros) confrontando com os lotes de 1 a 15 até o marco 04; deflete à direita em linha reta numa distância de 86,00m (oitenta e seis metros) confrontando com a divisa de loteamento Vila Romanópolis até o marco 01, encerrando uma área de 7930,00m<sup>2</sup> (sete mil, novecentos e trinta metros quadrados).*

CÓPIA



PREFEITURA MUNICIPAL DE FERRAZ DE VASCONCELOS  
Estado de São Paulo

Lei nº 2.927/2009 – fls.134

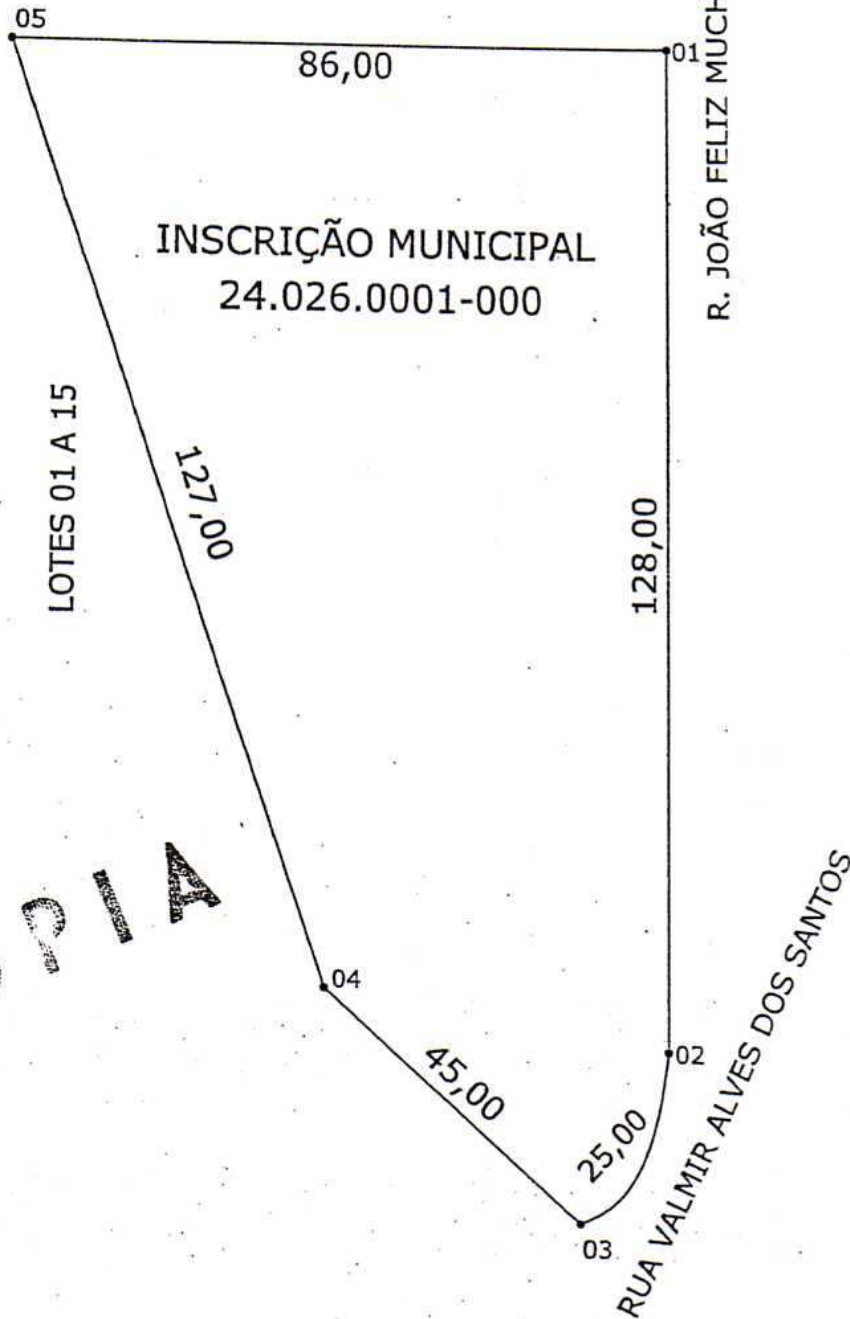
LEGENDA

● - MARCO

DIVISA DE LOTEAMENTO

VILA ROMANÓPOLIS

ANEXO : 131  
CROQUI: 132



ESCALA 1:1000

Proprietário: PREFEITURA MUNICIPAL DE FERRAZ DE VASCONCELOS  
 Local: RUA VALMI ALVES DOS SANTOS - JARDIM SÃO JOSÉ  
 Ferraz de Vasconcelos - São Paulo  
 Quadra: 27      Lote: S.R.      Inscrição Municipal: 24.0026.0001-000  
 Área do Terreno: 7.930,00 m<sup>2</sup>      Área Construída: 1.150,79 m<sup>2</sup>



PREFEITURA MUNICIPAL DE FERRAZ DE VASCONCELOS  
*Estado de São Paulo*

Lei nº 2.927/2009 – fls.135

MEMORIAL DESCRITIVO  
ANEXO 133

Proprietário: PREFEITURA MUNICIPAL DE FERRAZ DE VASCONCELOS

Local: Rua Ivanete da Silva Rocha - Lote S.C - Quadra A – Conjunto Residencial  
Bandeirante - Ferraz de Vasconcelos – São Paulo

Quadra: A. Lote: S.C

Inscrição Municipal: 16.0071.0001-000

Área Terreno: 840,20 m<sup>2</sup>

Área Construída: N/T

*O imóvel inicia-se no marco 01 segue em linha reta numa distância de 43,50m (quarenta e três metros e cinquenta centímetros) confrontando com o lote SR, lote 1A até o marco 02; deflete à direita em linha reta numa distância de 12,00m (doze metros) confrontando com a Rua Ivanete da Silva Rocha até o marco 03; deflete à esquerda em linha reta numa distância de 23,00m (vinte e três metros) confrontando com a Rua Ivanete da Silva Rocha até o marco 04; deflete à direita em linha reta numa distância de 16,50m (dezesseis metros e cinquenta centímetros) confrontando com o lote 3B até o marco 05; deflete à direita em linha reta numa distância 70,50 (setenta metros e cinquenta centímetros) confrontando com a divisa de loteamento Lageado Velho até o marco 06; deflete à direita em linha reta numa distância de 5,00m (cinco metros) confrontando com a divisa de loteamento Taquara do Reino até o marco 01, encerrando uma área de 840,20m<sup>2</sup> (oitocentos e quarenta metros quadrados e vinte decímetros quadrados).*

CÓPIA



PREFEITURA MUNICIPAL DE FERRAZ DE VASCONCELOS  
Estado de São Paulo

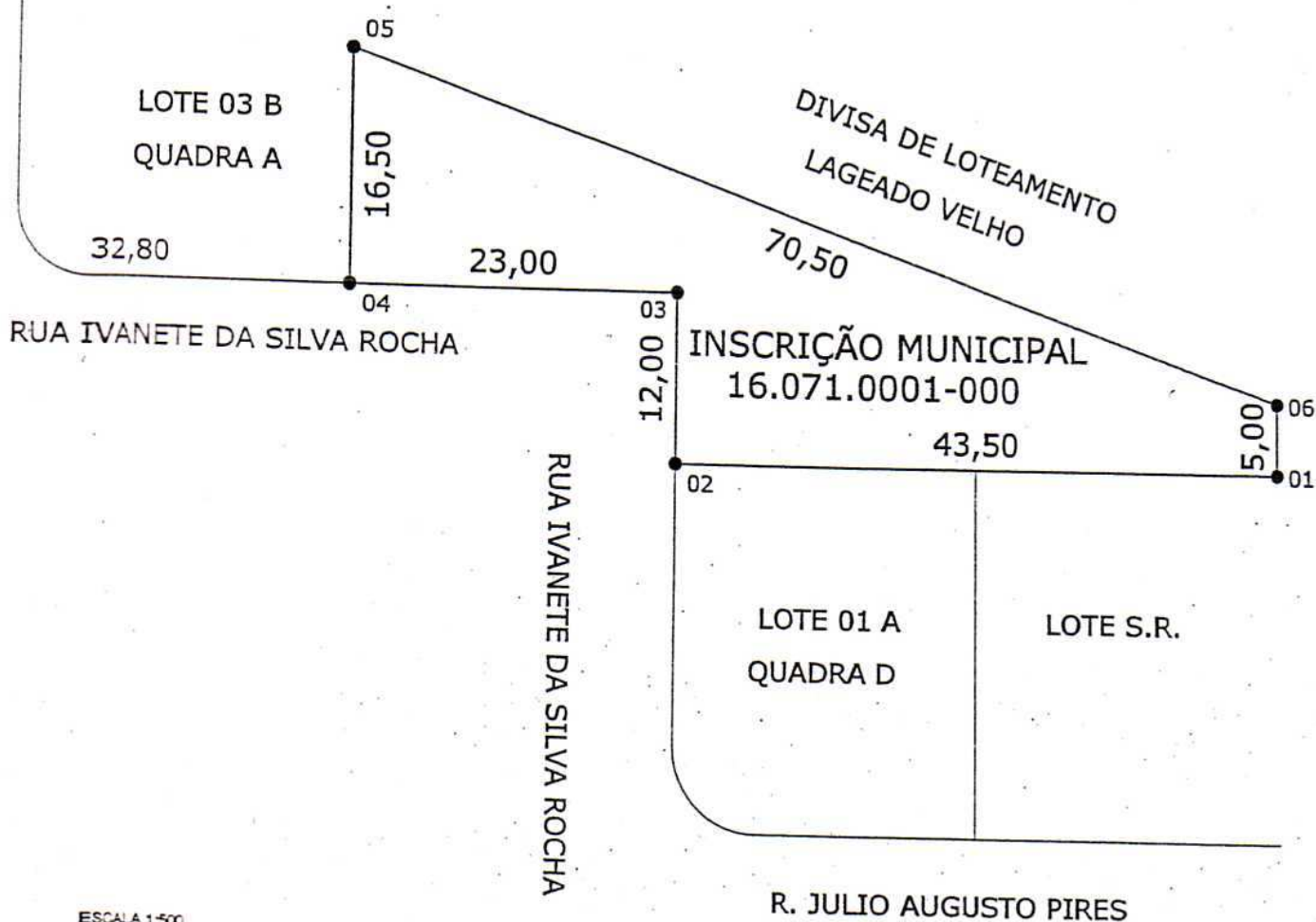
Lei nº 2.927/2009 - fls.136

LEGENDA

● - MARCO

ANEXO : 133  
CROQUI : 134

CÓPIA



ESCALA 1:500

Proprietário: PREFEITURA MUNICIPAL DE FERRAZ DE VASCONCELOS  
Local: RUA IVANETE DA SILVA ROCHA - CONJUNTO RESIDENCIAL BANDEIRANTE  
Ferraz de Vasconcelos - São Paulo  
Quadra: A Lote: S.C. Inscrição Municipal: 16.0071.0001-000  
Área do Terreno: 840,20 m<sup>2</sup> Área Construída: N/T

Avenida Brasil, 1841 - CEP 08529-310 - Ferraz de Vasconcelos - SP - Tel: (0xx11) 4674-1000  
Visite nosso site: [www.ferrazdevasconcelos.sp.gov.br](http://www.ferrazdevasconcelos.sp.gov.br)