



*Prefeitura Municipal de Ferraz de Vasconcelos*  
**ESTADO DE SÃO PAULO**

**LEI Nº 2.944, de 30 de dezembro de 2009.**

“Dispõe sobre a autorização para a implantação de Parque Municipal em área pública que específica”.

**O PREFEITO DA CIDADE DE FERRAZ DE VASCONCELOS,**  
no uso das atribuições que lhe são conferidas por lei;

**FAÇO SABER,** que a Câmara Municipal **DECRETA** e eu **PROMULGO** a seguinte Lei:

**Art. 1º** Fica o Executivo Municipal autorizado a implantar um Parque Municipal em área pública de terra encravada a uma distância de 96,00 (noventa e seis) metros de distância da Rua Itaquaquacetuba, localizada no loteamento denominado de Vila Romanópolis.


**Parágrafo único.** Referida área conta com 40.900,00 m<sup>2</sup> (quarenta mil e novecentos metros quadrados), com inscrição Municipal sob o número 22.0024.0035-000 e matrícula no Cartório de Registro de Imóveis de Poá sob o número 74.125.

**Art. 2º** A área de que trata esta Lei está configurada no memorial descritivo e croqui, Anexos 1 e 2 que passam a fazer parte integrante desta Lei.

**Art. 3º** As despesas decorrentes com a execução da presente Lei correrão a conta de dotações próprias do orçamento.

**Art. 4º** Esta Lei entra em vigor na data de sua publicação, revogadas as disposições em contrário.

Ferraz de Vasconcelos, 30 de dezembro de 2009

  
JORGE ABISSAMRA  
PREFEITO




*Prefeitura Municipal de Ferraz de Vasconcelos*  
**ESTADO DE SÃO PAULO**

**Lei nº 2.944/2009** – fls.2

MIGUEL CALDERARO GIACOMINI  
SECRETÁRIO MUNICIPAL DO GOVERNO/PLANEJAMENTO

Registrada na Secretaria Municipal de Administração – Departamento de Administração e publicada no Quadro de Editais do Paço Municipal na mesma data.

  
ALEXANDRE BALBINO ROSA  
SECRETÁRIO MUNICIPAL DE ADMINISTRAÇÃO



Prefeitura Municipal de Ferraz de Vasconcelos  
ESTADO DE SÃO PAULO

Lei nº 2.944/2009 – fls.3

MEMORIAL DESCRITIVO  
ANEXO 01

Proprietário: PREFEITURA MUNICIPAL DE FERRAZ DE VASCONCELOS  
Local: Área Encravada (a 96,00m da Rua Itaquaquecetuba) – Vila Romanópolis  
Ferraz de Vasconcelos – São Paulo  
Quadra: N/T Lote: Área-3 Matrícula: 74.125 C.R.I. Poá  
Inscrição Municipal: 22.0024.0035-000  
Área Total do Terreno: 40.900,00m<sup>2</sup>  
Área Construída: N/T

*CÓPIA*

Um terreno encravado, designado "área 03", na planta de desmembramento, no Município de Ferraz de Vasconcelos, que assim se descreve: localiza-se nos fundos das áreas 02 e 04, e inicia-se num ponto situado à uma distância de 96,00m da Rua Itaquaquecetuba, daí, segue na distância de 64,78m, confrontando com a quadra 77, da Vila Romanópolis de propriedade de H. Louis Baxmann e Cia Ltda e quadra 76, da Vila Romanópolis de propriedade da Construtora Otaga Ltda, até encontrar o próximo ponto; daí, vira à direita e segue na distância de 56,01m, até encontrar o próximo ponto; daí, vira levemente a direita e segue na distância de 96,68m, até encontrar o próximo ponto; daí, vira levemente à esquerda e segue em linha reta, na distância de 92,55m, até encontrar o próximo ponto; daí, segue em linha reta, na distância de 151,20m, até encontrar o próximo ponto, confrontando nestes pontos com parte da área 01; daí, vira a direita e segue em linha reta na distância de 81,85m, até encontrar o próximo ponto; daí, vira à direita e segue na distância de 250,80m, até encontrar o próximo ponto; daí, vira levemente à esquerda e segue em linha reta na distância de 90,05m, até encontrar o próximo ponto; daí, vira levemente à esquerda e segue na distância de 75,26m, até encontrar o próximo ponto, confrontando nestes pontos com parte da área 04; daí, vira à direita e segue em linha sinuosa na distância de 177,40m, confrontando com a área 02, até encontrar o ponto inicial da presente descrição, encerrando a área de 40.900,00m<sup>2</sup>.



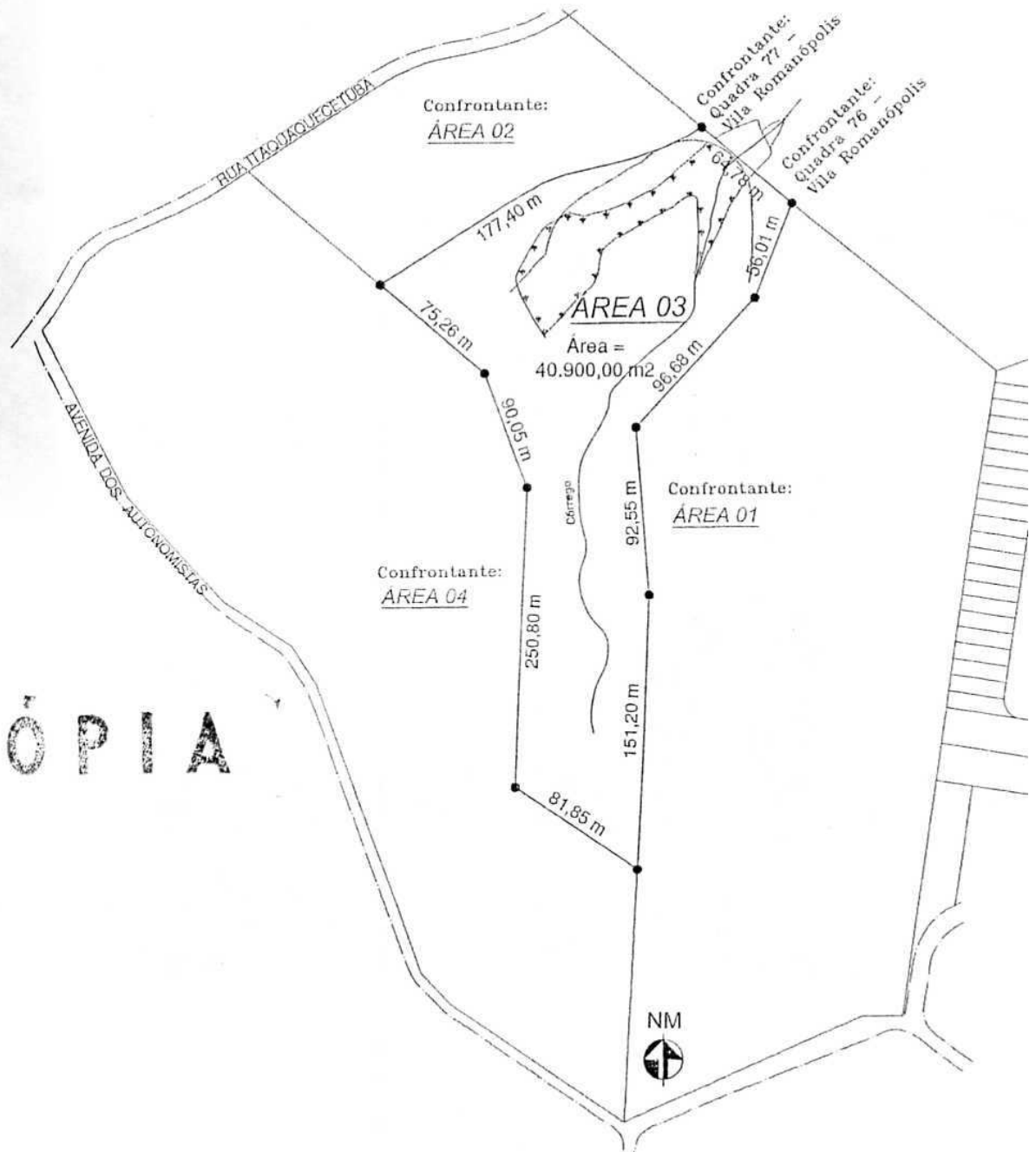
Prefeitura Municipal de Ferraz de Vasconcelos  
ESTADO DE SÃO PAULO

Lei nº 2.944/2009 – fls.4

LEGENDA

● - MARCO

CROQUI DE ÁREA  
ANEXO



CÓPIA



Proprietária: PREFEITURA MUNICIPAL DE FERRAZ DE VASCONCELOS  
Local: ÁREA ENCRAVADA (a 96,00 m da RUA ITAQUAQUECETUBA) – VILA ROMANÓPOL  
Ferraz de Vasconcelos – São Paulo  
Quadra: N/T Lote: Área-3 Matrícula: 74.125 C.R.I Poá Inscrição Mun.: 22.002  
Área do Terreno: 40.900,00m<sup>2</sup> Área Construída: N/T